

Приложение
к генеральному плану
муниципального образования
Пудостьское сельское поселение
Гатчинского муниципального
района Ленинградской области

СВЕДЕНИЯ О ГРАНИЦАХ НАСЕЛЕННЫХ ПУНКТОВ,
входящих в состав муниципального образования
Пудостьское сельское поселение Гатчинского муниципального района
Ленинградской области

ОПИСАНИЕ МЕСТОПОЛОЖЕНИЯ ГРАНИЦ**Граница населенного пункта деревня Алапурская**

(наименование объекта, местоположение границ которого описано (далее - объект))

Раздел 1**Сведения об объекте**

№ п/п	Характеристики объекта	Описание характеристик
1	2	3
1.	Местоположение объекта	Ленинградская область, район Гатчинский, сельское поселение Пудостьское, деревня Алапурская
2.	Площадь объекта +/- величина погрешности определения площади (P +/- Дельта P)	544372 +/- 258 м ²
3.	Иные характеристики объекта	-

Раздел 2

Сведения о местоположении границ объекта

1. Система координат МСК 47 зона 2

2. Сведения о характерных точках границ объекта

Обозначение характерных точек границ	Координаты, м		Метод определения координат характерной точки	Средняя квадратическая погрешность положения характерной точки (Mt), м	Описание обозначения точки на местности (при наличии)
	X	Y			
1	2	3	4	5	6
1	403247.18	2195764.40	Геодезический метод	0.10	-
2	403237.10	2195789.56	Геодезический метод	0.10	-
3	403238.69	2195811.94	Геодезический метод	0.10	-
4	403242.72	2195816.01	Геодезический метод	0.10	-
5	403249.69	2195828.57	Геодезический метод	0.10	-
6	403268.45	2195851.42	Геодезический метод	0.10	-
7	403278.59	2195860.53	Геодезический метод	0.10	-
8	403281.96	2195865.84	Геодезический метод	0.10	-
9	403284.38	2195873.50	Геодезический метод	0.10	-
10	403286.58	2195886.30	Геодезический метод	0.10	-
11	403289.19	2195895.25	Геодезический метод	0.10	-
12	403292.93	2195905.36	Геодезический метод	0.10	-
13	403298.74	2195914.13	Геодезический метод	0.10	-
14	403309.97	2195925.43	Геодезический метод	0.10	-
15	403313.74	2195930.12	Геодезический метод	0.10	-
16	403314.68	2195935.59	Геодезический метод	0.10	-
17	403313.37	2195941.83	Геодезический метод	0.10	-
18	403309.43	2195949.05	Геодезический метод	0.10	-
19	403304.67	2195957.65	Геодезический метод	0.10	-
20	403299.48	2195966.88	Геодезический метод	0.10	-
21	403295.71	2195976.71	Геодезический метод	0.10	-
22	403294.56	2195986.16	Геодезический метод	0.10	-

2. Сведения о характерных точках границ объекта					
Обозначение характерных точек границ	Координаты, м		Метод определения координат характерной точки	Средняя квадратическая погрешность положения характерной точки (Mt), м	Описание обозначения точки на местности (при наличии)
	X	Y			
1	2	3	4	5	6
23	403296.14	2196002.06	Геодезический метод	0.10	-
24	403305.93	2196005.94	Геодезический метод	0.10	-
25	403301.53	2196021.55	Геодезический метод	0.10	-
26	403302.87	2196026.67	Геодезический метод	0.10	-
27	403315.11	2196073.20	Геодезический метод	0.10	-
28	403309.27	2196104.25	Геодезический метод	0.10	-
29	403306.97	2196109.56	Геодезический метод	0.10	-
30	403298.62	2196128.72	Геодезический метод	0.10	-
31	403286.80	2196140.38	Геодезический метод	0.10	-
32	403271.09	2196148.78	Геодезический метод	0.10	-
33	403258.63	2196160.46	Геодезический метод	0.10	-
34	403246.53	2196171.79	Геодезический метод	0.10	-
35	403233.25	2196200.82	Геодезический метод	0.10	-
36	403226.06	2196241.20	Геодезический метод	0.10	-
37	403231.80	2196290.45	Геодезический метод	0.10	-
38	403252.72	2196343.32	Геодезический метод	0.10	-
39	403271.02	2196382.76	Геодезический метод	0.10	-
40	403309.70	2196443.17	Геодезический метод	0.10	-
41	403304.33	2196450.04	Геодезический метод	0.10	-
42	403298.64	2196455.20	Геодезический метод	0.10	-
43	403220.59	2196510.67	Геодезический метод	0.10	-
44	403146.21	2196561.06	Геодезический метод	0.10	-
45	403056.65	2196612.33	Геодезический метод	0.10	-
46	403037.37	2196638.52	Геодезический метод	0.10	-
47	403023.33	2196654.49	Геодезический метод	0.10	-

2. Сведения о характерных точках границ объекта					
Обозначение характерных точек границ	Координаты, м		Метод определения координат характерной точки	Средняя квадратическая погрешность положения характерной точки (Mt), м	Описание обозначения точки на местности (при наличии)
	X	Y			
1	2	3	4	5	6
48	403021.43	2196686.73	Геодезический метод	0.10	-
49	403007.08	2196706.29	Геодезический метод	0.10	-
50	402995.86	2196715.04	Геодезический метод	0.10	-
51	402965.66	2196726.37	Геодезический метод	0.10	-
52	402940.35	2196743.78	Геодезический метод	0.10	-
53	402928.81	2196765.41	Геодезический метод	0.10	-
54	402916.66	2196786.83	Геодезический метод	0.10	-
55	402904.70	2196802.48	Геодезический метод	0.10	-
56	402895.62	2196811.95	Геодезический метод	0.10	-
57	402877.36	2196851.36	Геодезический метод	0.10	-
58	402844.81	2196882.97	Геодезический метод	0.10	-
59	402812.59	2196921.84	Геодезический метод	0.10	-
60	402791.02	2196911.41	Геодезический метод	0.10	-
61	402785.50	2196923.94	Геодезический метод	0.10	-
62	402756.32	2196909.16	Геодезический метод	0.10	-
63	402755.54	2196908.49	Геодезический метод	0.10	-
64	402757.18	2196904.50	Геодезический метод	0.10	-
65	402755.45	2196903.56	Геодезический метод	0.10	-
66	402747.57	2196899.45	Геодезический метод	0.10	-
67	402757.19	2196877.35	Геодезический метод	0.10	-
68	402707.82	2196851.53	Геодезический метод	0.10	-
69	402679.38	2196837.71	Геодезический метод	0.10	-
70	402668.70	2196855.04	Геодезический метод	0.10	-
71	402661.80	2196851.14	Геодезический метод	0.10	-
72	402682.07	2196818.10	Геодезический метод	0.10	-

2. Сведения о характерных точках границ объекта					
Обозначение характерных точек границ	Координаты, м		Метод определения координат характерной точки	Средняя квадратическая погрешность положения характерной точки (Mt), м	Описание обозначения точки на местности (при наличии)
	X	Y			
1	2	3	4	5	6
73	402713.78	2196775.74	Геодезический метод	0.10	-
74	402733.60	2196738.55	Геодезический метод	0.10	-
75	402743.34	2196727.21	Геодезический метод	0.10	-
76	402769.31	2196704.84	Геодезический метод	0.10	-
77	402774.76	2196693.24	Геодезический метод	0.10	-
78	402780.22	2196681.65	Геодезический метод	0.10	-
79	402788.47	2196644.94	Геодезический метод	0.10	-
80	402665.98	2196607.51	Геодезический метод	0.10	-
81	402622.66	2196601.16	Геодезический метод	0.10	-
82	402625.31	2196593.91	Геодезический метод	0.10	-
83	402627.95	2196586.52	Геодезический метод	0.10	-
84	402630.02	2196580.24	Геодезический метод	0.10	-
85	402641.51	2196584.76	Геодезический метод	0.10	-
86	402670.16	2196588.91	Геодезический метод	0.10	-
87	402715.46	2196601.00	Геодезический метод	0.10	-
88	402715.43	2196600.98	Геодезический метод	0.10	-
89	402716.34	2196597.77	Геодезический метод	0.10	-
90	402727.34	2196565.14	Геодезический метод	0.10	-
91	402738.13	2196533.19	Геодезический метод	0.10	-
92	402748.59	2196502.18	Геодезический метод	0.10	-
93	402755.61	2196426.89	Геодезический метод	0.10	-
94	402772.12	2196399.63	Геодезический метод	0.10	-
95	402778.19	2196382.06	Геодезический метод	0.10	-
96	402769.45	2196352.22	Геодезический метод	0.10	-
97	402762.93	2196325.08	Геодезический метод	0.10	-

2. Сведения о характерных точках границ объекта					
Обозначение характерных точек границ	Координаты, м		Метод определения координат характерной точки	Средняя квадратическая погрешность положения характерной точки (Mt), м	Описание обозначения точки на местности (при наличии)
	X	Y			
1	2	3	4	5	6
98	402766.03	2196310.82	Геодезический метод	0.10	-
99	402789.86	2196300.22	Геодезический метод	0.10	-
100	402793.66	2196285.08	Геодезический метод	0.10	-
101	402803.88	2196273.61	Геодезический метод	0.10	-
102	402826.93	2196271.25	Геодезический метод	0.10	-
103	402844.92	2196263.46	Геодезический метод	0.10	-
104	402877.26	2196192.53	Геодезический метод	0.10	-
105	402893.63	2196172.81	Геодезический метод	0.10	-
106	402897.67	2196161.24	Геодезический метод	0.10	-
107	402897.88	2196146.34	Геодезический метод	0.10	-
108	402890.61	2196134.61	Геодезический метод	0.10	-
109	402880.86	2196127.93	Геодезический метод	0.10	-
110	402844.14	2196132.77	Геодезический метод	0.10	-
111	402833.30	2196120.40	Геодезический метод	0.10	-
112	402833.46	2196067.66	Геодезический метод	0.10	-
113	402851.29	2196070.89	Геодезический метод	0.10	-
114	402894.00	2196084.91	Геодезический метод	0.10	-
115	402926.78	2196084.19	Геодезический метод	0.10	-
116	402936.17	2196073.31	Геодезический метод	0.10	-
117	402939.63	2196060.84	Геодезический метод	0.10	-
118	402937.80	2196043.53	Геодезический метод	0.10	-
119	402929.40	2196026.42	Геодезический метод	0.10	-
120	402939.77	2196009.90	Геодезический метод	0.10	-
121	402958.40	2195999.13	Геодезический метод	0.10	-
122	402966.30	2195987.63	Геодезический метод	0.10	-

2. Сведения о характерных точках границ объекта					
Обозначение характерных точек границ	Координаты, м		Метод определения координат характерной точки	Средняя квадратическая погрешность положения характерной точки (M _t), м	Описание обозначения точки на местности (при наличии)
	X	Y			
1	2	3	4	5	6
123	402969.10	2195979.32	Геодезический метод	0.10	-
124	402967.14	2195970.65	Геодезический метод	0.10	-
125	402961.26	2195964.62	Геодезический метод	0.10	-
126	402960.73	2195950.95	Геодезический метод	0.10	-
127	402980.42	2195934.95	Геодезический метод	0.10	-
128	403029.22	2195911.41	Геодезический метод	0.10	-
129	403053.75	2195890.31	Геодезический метод	0.10	-
130	403057.60	2195871.29	Геодезический метод	0.10	-
131	403067.38	2195854.35	Геодезический метод	0.10	-
132	403075.44	2195845.73	Геодезический метод	0.10	-
133	403118.41	2195814.57	Геодезический метод	0.10	-
134	403120.33	2195791.15	Геодезический метод	0.10	-
135	403128.36	2195756.71	Геодезический метод	0.10	-
136	403150.56	2195760.59	Геодезический метод	0.10	-
137	403168.23	2195774.75	Геодезический метод	0.10	-
138	403184.93	2195773.40	Геодезический метод	0.10	-
139	403189.13	2195771.01	Геодезический метод	0.10	-
140	403200.56	2195764.49	Геодезический метод	0.10	-
141	403215.54	2195689.22	Геодезический метод	0.10	-
142	403241.96	2195647.50	Геодезический метод	0.10	-
143	403275.23	2195570.90	Геодезический метод	0.10	-
144	403326.51	2195513.23	Геодезический метод	0.10	-
145	403326.52	2195513.22	Геодезический метод	0.10	-
146	403435.63	2195398.76	Геодезический метод	0.10	-
147	403450.00	2195378.74	Геодезический метод	0.10	-

2. Сведения о характерных точках границ объекта					
Обозначение характерных точек границ	Координаты, м		Метод определения координат характерной точки	Средняя квадратическая погрешность положения характерной точки (Mt), м	Описание обозначения точки на местности (при наличии)
	X	Y			
1	2	3	4	5	6
148	403542.64	2195284.80	Геодезический метод	0.10	-
149	403588.81	2195238.07	Геодезический метод	0.10	-
150	403604.75	2195219.26	Геодезический метод	0.10	-
151	403705.26	2195085.08	Геодезический метод	0.10	-
152	403708.71	2195082.25	Геодезический метод	0.10	-
153	403712.19	2195077.99	Геодезический метод	0.10	-
154	403714.64	2195074.81	Геодезический метод	0.10	-
155	403728.32	2195084.64	Геодезический метод	0.10	-
156	403739.47	2195068.88	Геодезический метод	0.10	-
157	403755.78	2195078.74	Геодезический метод	0.10	-
158	403715.02	2195136.28	Геодезический метод	0.10	-
159	403644.30	2195224.31	Геодезический метод	0.10	-
160	403633.78	2195232.65	Геодезический метод	0.10	-
161	403633.77	2195232.66	Геодезический метод	0.10	-
162	403612.71	2195259.46	Геодезический метод	0.10	-
163	403600.55	2195249.34	Геодезический метод	0.10	-
164	403546.56	2195309.17	Геодезический метод	0.10	-
165	403527.53	2195331.91	Геодезический метод	0.10	-
166	403385.03	2195488.17	Геодезический метод	0.10	-
167	403313.60	2195591.11	Геодезический метод	0.10	-
168	403272.90	2195676.44	Геодезический метод	0.10	-
169	403260.79	2195730.05	Геодезический метод	0.10	-
1	403247.18	2195764.40	Геодезический метод	0.10	-
170	402812.65	2195912.00	Геодезический метод	0.10	-
171	402810.03	2195946.90	Геодезический метод	0.10	-

2. Сведения о характерных точках границ объекта					
Обозначение характерных точек границ	Координаты, м		Метод определения координат характерной точки	Средняя квадратическая погрешность положения характерной точки (Mt), м	Описание обозначения точки на местности (при наличии)
	X	Y			
1	2	3	4	5	6
172	402811.36	2195965.44	Геодезический метод	0.10	-
173	402795.71	2195985.85	Геодезический метод	0.10	-
174	402787.67	2195993.15	Геодезический метод	0.10	-
175	402769.01	2196002.94	Геодезический метод	0.10	-
176	402758.61	2195997.52	Геодезический метод	0.10	-
177	402755.32	2196002.62	Геодезический метод	0.10	-
178	402736.80	2196026.66	Геодезический метод	0.10	-
179	402693.45	2196085.13	Геодезический метод	0.10	-
180	402692.20	2196087.56	Геодезический метод	0.10	-
181	402689.98	2196093.59	Геодезический метод	0.10	-
182	402688.96	2196096.79	Геодезический метод	0.10	-
183	402686.35	2196105.91	Геодезический метод	0.10	-
184	402684.78	2196112.36	Геодезический метод	0.10	-
185	402676.91	2196139.91	Геодезический метод	0.10	-
186	402667.43	2196168.93	Геодезический метод	0.10	-
187	402661.56	2196182.72	Геодезический метод	0.10	-
188	402658.59	2196188.13	Геодезический метод	0.10	-
189	402652.34	2196181.39	Геодезический метод	0.10	-
190	402636.26	2196164.03	Геодезический метод	0.10	-
191	402621.09	2196147.16	Геодезический метод	0.10	-
192	402616.56	2196142.37	Геодезический метод	0.10	-
193	402499.35	2196249.98	Геодезический метод	0.10	-
194	402484.10	2196265.98	Геодезический метод	0.10	-
195	402486.38	2196271.27	Геодезический метод	0.10	-
196	402486.06	2196283.79	Геодезический метод	0.10	-

2. Сведения о характерных точках границ объекта					
Обозначение характерных точек границ	Координаты, м		Метод определения координат характерной точки	Средняя квадратическая погрешность положения характерной точки (Mt), м	Описание обозначения точки на местности (при наличии)
	X	Y			
1	2	3	4	5	6
197	402491.23	2196290.54	Геодезический метод	0.10	-
198	402505.20	2196352.16	Геодезический метод	0.10	-
199	402516.26	2196356.02	Геодезический метод	0.10	-
200	402530.55	2196356.23	Геодезический метод	0.10	-
201	402547.52	2196353.30	Геодезический метод	0.10	-
202	402573.35	2196360.55	Геодезический метод	0.10	-
203	402588.60	2196367.64	Геодезический метод	0.10	-
204	402582.63	2196377.62	Геодезический метод	0.10	-
205	402587.63	2196398.33	Геодезический метод	0.10	-
206	402546.39	2196432.67	Геодезический метод	0.10	-
207	402528.32	2196443.30	Геодезический метод	0.10	-
208	402528.32	2196443.32	Геодезический метод	0.10	-
209	402533.79	2196451.81	Геодезический метод	0.10	-
210	402593.84	2196551.77	Геодезический метод	0.10	-
211	402617.20	2196575.24	Геодезический метод	0.10	-
212	402623.93	2196577.87	Геодезический метод	0.10	-
213	402615.52	2196595.04	Геодезический метод	0.10	-
214	402606.56	2196591.46	Геодезический метод	0.10	-
215	402578.58	2196563.37	Геодезический метод	0.10	-
216	402534.09	2196485.02	Геодезический метод	0.10	-
217	402507.38	2196495.62	Геодезический метод	0.10	-
218	402501.96	2196504.01	Геодезический метод	0.10	-
219	402472.83	2196505.71	Геодезический метод	0.10	-
220	402456.42	2196480.21	Геодезический метод	0.10	-
221	402411.16	2196432.24	Геодезический метод	0.10	-

2. Сведения о характерных точках границ объекта					
Обозначение характерных точек границ	Координаты, м		Метод определения координат характерной точки	Средняя квадратическая погрешность положения характерной точки (Mt), м	Описание обозначения точки на местности (при наличии)
	X	Y			
1	2	3	4	5	6
222	402282.74	2196296.10	Геодезический метод	0.10	-
223	402268.19	2196296.18	Геодезический метод	0.10	-
224	402285.69	2196280.34	Геодезический метод	0.10	-
225	402350.23	2196226.56	Геодезический метод	0.10	-
226	402351.74	2196227.94	Геодезический метод	0.10	-
227	402361.25	2196219.20	Геодезический метод	0.10	-
228	402362.30	2196220.18	Геодезический метод	0.10	-
229	402388.61	2196197.95	Геодезический метод	0.10	-
230	402406.79	2196181.78	Геодезический метод	0.10	-
231	402425.58	2196165.06	Геодезический метод	0.10	-
232	402464.48	2196130.42	Геодезический метод	0.10	-
233	402465.49	2196131.53	Геодезический метод	0.10	-
234	402486.17	2196113.20	Геодезический метод	0.10	-
235	402508.80	2196093.84	Геодезический метод	0.10	-
236	402527.24	2196078.19	Геодезический метод	0.10	-
237	402526.50	2196077.35	Геодезический метод	0.10	-
238	402578.74	2196032.49	Геодезический метод	0.10	-
239	402605.12	2196009.88	Геодезический метод	0.10	-
240	402636.08	2195983.12	Геодезический метод	0.10	-
241	402656.60	2195965.34	Геодезический метод	0.10	-
242	402682.61	2195942.89	Геодезический метод	0.10	-
243	402723.81	2195905.65	Геодезический метод	0.10	-
244	402789.10	2195840.01	Геодезический метод	0.10	-
245	402836.66	2195789.09	Геодезический метод	0.10	-
246	402868.11	2195754.51	Геодезический метод	0.10	-

2. Сведения о характерных точках границ объекта					
Обозначение характерных точек границ	Координаты, м		Метод определения координат характерной точки	Средняя квадратическая погрешность положения характерной точки (Mt), м	Описание обозначения точки на местности (при наличии)
	X	Y			
1	2	3	4	5	6
247	402904.44	2195715.85	Геодезический метод	0.10	-
248	402914.36	2195705.02	Геодезический метод	0.10	-
249	402956.29	2195658.44	Геодезический метод	0.10	-
250	402989.85	2195649.81	Геодезический метод	0.10	-
251	403036.04	2195688.11	Геодезический метод	0.10	-
252	403033.90	2195693.08	Геодезический метод	0.10	-
253	403008.87	2195744.38	Геодезический метод	0.10	-
254	402986.00	2195779.09	Геодезический метод	0.10	-
255	402926.68	2195833.98	Геодезический метод	0.10	-
256	402868.97	2195867.30	Геодезический метод	0.10	-
257	402855.50	2195873.82	Геодезический метод	0.10	-
258	402824.53	2195895.24	Геодезический метод	0.10	-
170	402812.65	2195912.00	Геодезический метод	0.10	-
3. Сведения о характерных точках части (частей) границы объекта					
Обозначение характерных точек части границы	Координаты, м		Метод определения координат характерной точки	Средняя квадратическая погрешность положения характерной точки (Mt), м	Описание обозначения точки на местности (при наличии)
	X	Y			
1	2	3	4	5	6
-	-	-	-	-	-

**Текстовое описание местоположения границ населенных пунктов,
территориальных зон**

Прохождение границы		Описание прохождения границы
от точки	до точки	
1	2	3
1	2	по границе земельного участка с кадастровым номером 47:23:0000000:48446
2	3	по границе земельного участка с кадастровым номером 47:23:0000000:48446
3	4	по границе земельного участка с кадастровым номером 47:23:0000000:48446
4	5	-
5	6	-
6	7	-
7	8	-
8	9	-
9	10	-
10	11	-
11	12	-
12	13	-
13	14	-
14	15	-
15	16	-
16	17	-
17	18	-
18	19	-
19	20	-
20	21	-
21	22	-
22	23	-
23	24	-
24	25	-
25	26	-
26	27	-
27	28	-
28	29	-
29	30	-
30	31	-
31	32	-
32	33	-
33	34	-
34	35	-
35	36	-

**Текстовое описание местоположения границ населенных пунктов,
территориальных зон**

Прохождение границы		Описание прохождения границы
от точки	до точки	
1	2	3
36	37	-
37	38	-
38	39	-
39	40	-
40	41	-
41	42	-
42	43	-
43	44	-
44	45	-
45	46	-
46	47	-
47	48	-
48	49	-
49	50	-
50	51	-
51	52	-
52	53	-
53	54	-
54	55	-
55	56	-
56	57	-
57	58	-
58	59	-
59	60	-
60	61	-
61	62	-
62	63	-
63	64	-
64	65	-
65	66	-
66	67	-
67	68	-
68	69	-
69	70	-
70	71	-
71	72	-
72	73	-

**Текстовое описание местоположения границ населенных пунктов,
территориальных зон**

Прохождение границы		Описание прохождения границы
от точки	до точки	
1	2	3
73	74	-
74	75	-
75	76	-
76	77	-
77	78	-
78	79	-
79	80	-
80	81	-
81	82	-
82	83	-
83	84	-
84	85	-
85	86	-
86	87	-
87	88	-
88	89	-
89	90	-
90	91	-
91	92	-
92	93	-
93	94	-
94	95	-
95	96	-
96	97	-
97	98	-
98	99	-
99	100	-
100	101	-
101	102	-
102	103	-
103	104	-
104	105	-
105	106	-
106	107	-
107	108	-
108	109	-
109	110	-

**Текстовое описание местоположения границ населенных пунктов,
территориальных зон**

Прохождение границы		Описание прохождения границы
от точки	до точки	
1	2	3
110	111	-
111	112	-
112	113	-
113	114	-
114	115	-
115	116	-
116	117	-
117	118	-
118	119	-
119	120	-
120	121	-
121	122	-
122	123	-
123	124	-
124	125	-
125	126	-
126	127	-
127	128	-
128	129	-
129	130	-
130	131	-
131	132	-
132	133	-
133	134	-
134	135	-
135	136	-
136	137	-
137	138	-
138	139	-
139	140	-
140	141	-
141	142	-
142	143	-
143	144	-
144	145	-
145	146	-
146	147	-

Текстовое описание местоположения границ населенных пунктов, территориальных зон		
Прохождение границы		Описание прохождения границы
от точки	до точки	
1	2	
147	148	-
148	149	-
149	150	-
150	151	-
151	152	по границе земельного участка с кадастровым номером 47:23:0000000:49097
152	153	-
153	154	-
154	155	-
155	156	-
156	157	-
157	158	-
158	159	-
159	160	-
160	161	-
161	162	-
162	163	-
163	164	-
164	165	-
165	166	-
166	167	-
167	168	-
168	169	-
169	1	-
170	171	по границе земельного участка с кадастровым номером 47:23:0000000:48446
171	172	по границе земельного участка с кадастровым номером 47:23:0000000:48446
172	173	-
173	174	по границе земельного участка с кадастровым номером 47:23: 0222001:67
174	175	по границе земельного участка с кадастровым номером 47:23: 0222001:67
175	176	по границе земельного участка с кадастровым номером 47:23: 0222001:67
176	177	по границе земельного участка с кадастровым номером 47:23: 0222001:67
177	178	по границе земельного участка с кадастровым номером 47:23: 0222001:67
178	179	-
179	180	-

Текстовое описание местоположения границ населенных пунктов, территориальных зон		
Прохождение границы		Описание прохождения границы
от точки	до точки	
1	2	3
180	181	-
181	182	-
182	183	-
183	184	-
184	185	-
185	186	-
186	187	по границе земельного участка с кадастровым номером 47:23: 0222001:91
187	188	по границе земельного участка с кадастровым номером 47:23: 0222001:91
188	189	по границе земельного участка с кадастровым номером 47:23: 0222001:91
189	190	по границе земельного участка с кадастровым номером 47:23: 0222001:91
190	191	по границе земельного участка с кадастровым номером 47:23: 0222001:91
191	192	по границе земельного участка с кадастровым номером 47:23: 0222001:91
192	193	по границе земельного участка с кадастровым номером 47:23: 0222001:91
193	194	по границе земельного участка с кадастровым номером 47:23: 0222001:91
194	195	по границе земельного участка с кадастровым номером 47:23: 0222001:91
195	196	по границе земельного участка с кадастровым номером 47:23: 0222001:91
196	197	по границе земельного участка с кадастровым номером 47:23: 0222001:91
197	198	по границе земельного участка с кадастровым номером 47:23: 0222001:91
198	199	по границе земельного участка с кадастровым номером 47:23: 0222001:91
199	200	по границе земельного участка с кадастровым номером 47:23: 0222001:91
200	201	по границе земельного участка с кадастровым номером 47:23: 0222001:91
201	202	по границе земельного участка с кадастровым номером 47:23: 0222001:91
202	203	по границе земельного участка с кадастровым номером 47:23: 0222001:91
203	204	по границе земельного участка с кадастровым номером 47:23: 0222001:91
204	205	по границе земельного участка с кадастровым номером 47:23: 0222001:91
205	206	по границе земельного участка с кадастровым номером 47:23: 0222001:91
206	207	-

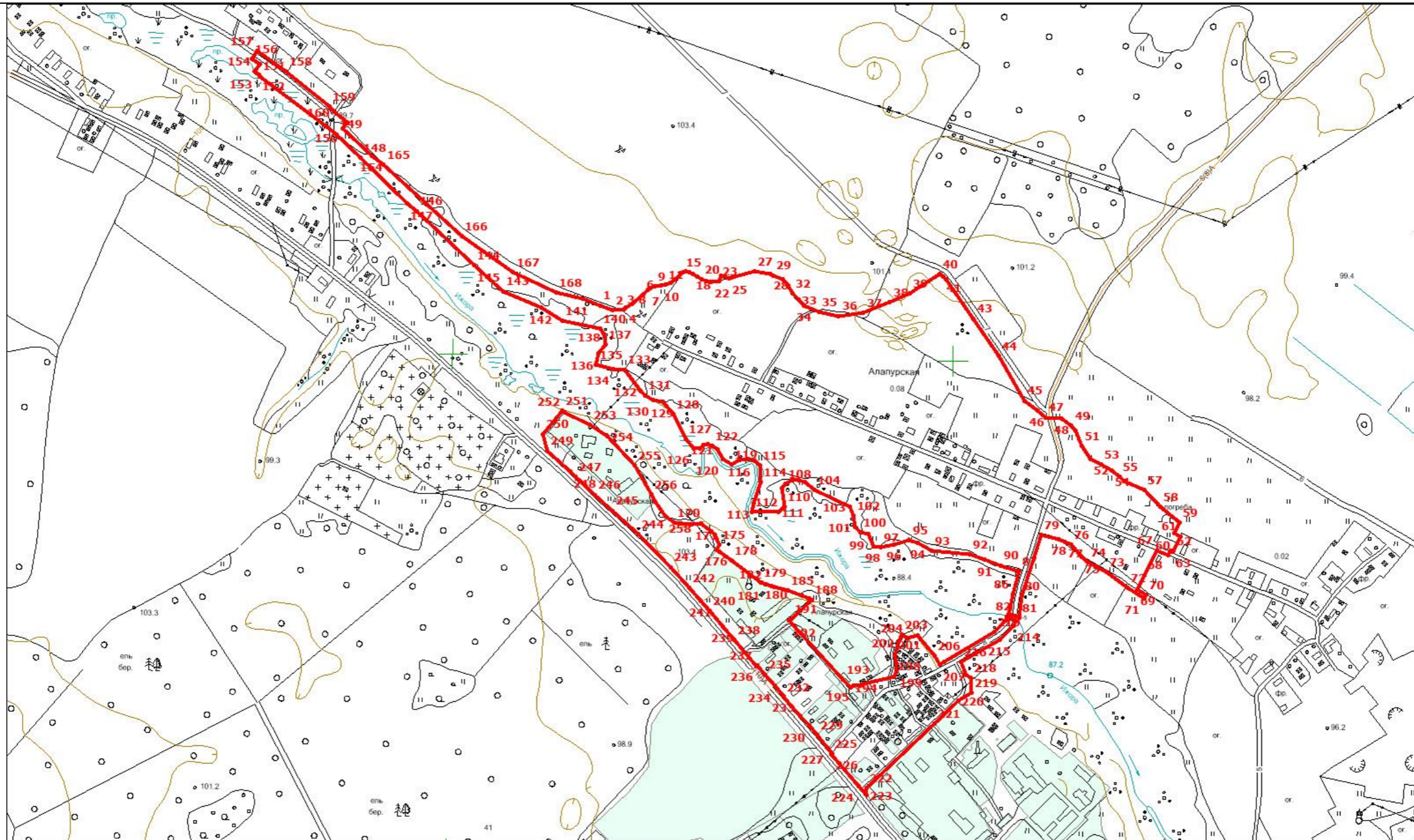
Текстовое описание местоположения границ населенных пунктов, территориальных зон		
Прохождение границы		Описание прохождения границы
от точки	до точки	
1	2	
207	208	-
208	209	-
209	210	-
210	211	-
211	212	-
212	213	-
213	214	-
214	215	-
215	216	-
216	217	по границе земельного участка с кадастровым номером 47:23:0000000:49421
217	218	по границе земельного участка с кадастровым номером 47:23:0000000:49421
218	219	по границе земельного участка с кадастровым номером 47:23:0000000:49421
219	220	по границе земельного участка с кадастровым номером 47:23:0000000:49421
220	221	по границе земельного участка с кадастровым номером 47:23:0000000:49421
221	222	по границе земельного участка с кадастровым номером 47:23:0000000:49421
222	223	по границе земельного участка с кадастровым номером 47:23:0000000:49421
223	224	по границе земельного участка с кадастровым номером 47:23:0000000:49421
224	225	-
225	226	-
226	227	-
227	228	-
228	229	по границе земельного участка с кадастровым номером 47:23: 0222001:101
229	230	по границе земельного участка с кадастровым номером 47:23: 0222001:102
230	231	по границе земельного участка с кадастровым номером 47:23: 0222001:102
231	232	по границе земельного участка с кадастровым номером 47:23:0000000:51026
232	233	по границе земельного участка с кадастровым номером 47:23:0000000:51026
233	234	по границе земельного участка с кадастровым номером 47:23:0000000:51026
234	235	по границе земельного участка с кадастровым номером 47:23:0000000:51026
235	236	по границе земельного участка с кадастровым номером 47:23:0000000:51026

**Текстовое описание местоположения границ населенных пунктов,
территориальных зон**

Прохождение границы		Описание прохождения границы
от точки	до точки	
1	2	3
236	237	по границе земельного участка с кадастровым номером 47:23:0000000:51026
237	238	по границе земельного участка с кадастровым номером 47:23:0000000:51026
238	239	по границе земельного участка с кадастровым номером 47:23:0000000:51026
239	240	по границе земельного участка с кадастровым номером 47:23:0000000:51026
240	241	по границе земельного участка с кадастровым номером 47:23:0000000:51026
241	242	по границе земельного участка с кадастровым номером 47:23:0000000:51026
242	243	по границе земельного участка с кадастровым номером 47:23:0000000:51026
243	244	по границе земельного участка с кадастровым номером 47:23:0000000:51026
244	245	по границе земельного участка с кадастровым номером 47:23:0000000:51026
245	246	по границе земельного участка с кадастровым номером 47:23:0000000:51026
246	247	по границе земельного участка с кадастровым номером 47:23:0000000:51026
247	248	по границе земельного участка с кадастровым номером 47:23:0000000:51026
248	249	по границе земельного участка с кадастровым номером 47:23:0000000:51026
249	250	по границе земельного участка с кадастровым номером 47:23:0000000:51026
250	251	по границе земельного участка с кадастровым номером 47:23:0000000:51026
251	252	по границе земельного участка с кадастровым номером 47:23:0000000:51026
252	253	по границе земельного участка с кадастровым номером 47:23:0000000:51026
253	254	по границе земельного участка с кадастровым номером 47:23:0000000:51026
254	255	по границе земельного участка с кадастровым номером 47:23:0000000:51026
255	256	по границе земельного участка с кадастровым номером 47:23:0000000:51026
256	257	по границе земельного участка с кадастровым номером 47:23:0000000:51026
257	258	-
258	170	-

Раздел 4

План границ объекта



Масштаб 1:10400

Подпись _____

Дата « _____ » _____

ОПИСАНИЕ МЕСТОПОЛОЖЕНИЯ ГРАНИЦ

Граница населенного пункта деревня Ахмузи

(наименование объекта, местоположение границ которого описано (далее - объект))

Раздел 1

Сведения об объекте

№ п/п	Характеристики объекта	Описание характеристик
1	2	3
1.	Местоположение объекта	Ленинградская область, район Гатчинский, сельское поселение Пудостьское, деревня Ахмузи
2.	Площадь объекта +/- величина погрешности определения площади (P +/- Дельта P)	277446 +/- 184 м ²
3.	Иные характеристики объекта	-

Раздел 2

Сведения о местоположении границ объекта

1. Система координат МСК 47 зона 2

2. Сведения о характерных точках границ объекта

Обозначение характерных точек границ	Координаты, м		Метод определения координат характерной точки	Средняя квадратическая погрешность положения характерной точки (Mt), м	Описание обозначения точки на местности (при наличии)
	X	Y			
1	2	3	4	5	6
1	403824.32	2194320.80	Геодезический метод	0.10	-
2	403752.31	2194474.63	Геодезический метод	0.10	-
3	403750.19	2194479.15	Геодезический метод	0.10	-
4	403748.08	2194483.67	Геодезический метод	0.10	-
5	403659.97	2194671.90	Геодезический метод	0.10	-
6	403658.21	2194671.04	Геодезический метод	0.10	-
7	403655.86	2194675.41	Геодезический метод	0.10	-
8	403636.68	2194719.26	Геодезический метод	0.10	-
9	403562.05	2194679.13	Геодезический метод	0.10	-
10	403541.77	2194676.60	Геодезический метод	0.10	-
11	403540.52	2194677.89	Геодезический метод	0.10	-
12	403525.28	2194693.72	Геодезический метод	0.10	-
13	403516.68	2194717.24	Геодезический метод	0.10	-
14	403506.63	2194744.72	Геодезический метод	0.10	-
15	403510.70	2194764.54	Геодезический метод	0.10	-
16	403473.60	2194734.50	Геодезический метод	0.10	-
17	403452.65	2194717.53	Геодезический метод	0.10	-
18	403440.25	2194707.48	Геодезический метод	0.10	-
19	403427.85	2194697.44	Геодезический метод	0.10	-
20	403404.54	2194678.56	Геодезический метод	0.10	-
21	403381.23	2194659.68	Геодезический метод	0.10	-
22	403366.37	2194647.65	Геодезический метод	0.10	-

2. Сведения о характерных точках границ объекта					
Обозначение характерных точек границ	Координаты, м		Метод определения координат характерной точки	Средняя квадратическая погрешность положения характерной точки (Mt), м	Описание обозначения точки на местности (при наличии)
	X	Y			
1	2	3	4	5	6
23	403343.86	2194629.42	Геодезический метод	0.10	-
24	403336.00	2194623.06	Геодезический метод	0.10	-
25	403320.55	2194610.54	Геодезический метод	0.10	-
26	403306.26	2194598.96	Геодезический метод	0.10	-
27	403296.92	2194592.06	Геодезический метод	0.10	-
28	403272.76	2194574.20	Геодезический метод	0.10	-
29	403248.62	2194556.36	Геодезический метод	0.10	-
30	403241.07	2194550.78	Геодезический метод	0.10	-
31	403220.89	2194535.86	Геодезический метод	0.10	-
32	403209.66	2194527.56	Геодезический метод	0.10	-
33	403239.52	2194487.81	Геодезический метод	0.10	-
34	403263.63	2194455.74	Геодезический метод	0.10	-
35	403290.75	2194419.66	Геодезический метод	0.10	-
36	403301.66	2194405.14	Геодезический метод	0.10	-
37	403319.05	2194378.40	Геодезический метод	0.10	-
38	403325.29	2194368.81	Геодезический метод	0.10	-
39	403343.41	2194334.63	Геодезический метод	0.10	-
40	403372.29	2194280.09	Геодезический метод	0.10	-
41	403422.94	2194228.80	Геодезический метод	0.10	-
42	403441.62	2194209.88	Геодезический метод	0.10	-
43	403445.12	2194207.36	Геодезический метод	0.10	-
44	403476.55	2194184.71	Геодезический метод	0.10	-
45	403490.25	2194174.84	Геодезический метод	0.10	-
46	403341.80	2194046.33	Геодезический метод	0.10	-
47	403318.99	2194063.62	Геодезический метод	0.10	-

2. Сведения о характерных точках границ объекта					
Обозначение характерных точек границ	Координаты, м		Метод определения координат характерной точки	Средняя квадратическая погрешность положения характерной точки (M _t), м	Описание обозначения точки на местности (при наличии)
	X	Y			
1	2	3	4	5	6
48	403315.24	2194068.10	Геодезический метод	0.10	-
49	403260.04	2193972.87	Геодезический метод	0.10	-
50	403265.27	2193969.93	Геодезический метод	0.10	-
51	403257.37	2193930.60	Геодезический метод	0.10	-
52	403261.04	2193930.77	Геодезический метод	0.10	-
53	403254.79	2193917.75	Геодезический метод	0.10	-
54	403290.49	2193924.09	Геодезический метод	0.10	-
55	403307.27	2193937.55	Геодезический метод	0.10	-
56	403318.18	2193946.31	Геодезический метод	0.10	-
57	403339.58	2193951.12	Геодезический метод	0.10	-
58	403381.71	2193883.11	Геодезический метод	0.10	-
59	403393.26	2193870.44	Геодезический метод	0.10	-
60	403407.83	2193859.53	Геодезический метод	0.10	-
61	403421.08	2193853.97	Геодезический метод	0.10	-
62	403443.08	2193856.28	Геодезический метод	0.10	-
63	403467.49	2193868.00	Геодезический метод	0.10	-
64	403498.26	2193887.98	Геодезический метод	0.10	-
65	403463.70	2193954.60	Геодезический метод	0.10	-
66	403462.76	2193987.16	Геодезический метод	0.10	-
67	403491.23	2194017.97	Геодезический метод	0.10	-
68	403497.96	2194021.87	Геодезический метод	0.10	-
69	403520.26	2194034.79	Геодезический метод	0.10	-
70	403545.39	2194043.79	Геодезический метод	0.10	-
71	403553.64	2194054.77	Геодезический метод	0.10	-
72	403555.18	2194066.85	Геодезический метод	0.10	-

2. Сведения о характерных точках границ объекта					
Обозначение характерных точек границ	Координаты, м		Метод определения координат характерной точки	Средняя квадратическая погрешность положения характерной точки (Mt), м	Описание обозначения точки на местности (при наличии)
	X	Y			
1	2	3	4	5	6
73	403564.49	2194073.67	Геодезический метод	0.10	-
74	403573.25	2194080.05	Геодезический метод	0.10	-
75	403679.82	2194157.88	Геодезический метод	0.10	-
76	403738.89	2194210.41	Геодезический метод	0.10	-
77	403791.64	2194260.75	Геодезический метод	0.10	-
78	403814.67	2194285.80	Геодезический метод	0.10	-
79	403832.44	2194302.93	Геодезический метод	0.10	-
1	403824.32	2194320.80	Геодезический метод	0.10	-
3. Сведения о характерных точках части (частей) границы объекта					
Обозначение характерных точек части границы	Координаты, м		Метод определения координат характерной точки	Средняя квадратическая погрешность положения характерной точки (Mt), м	Описание обозначения точки на местности (при наличии)
	X	Y			
1	2	3	4	5	6
-	-	-	-	-	-

**Текстовое описание местоположения границ населенных пунктов,
территориальных зон**

Прохождение границы		Описание прохождения границы
от точки	до точки	
1	2	3
1	2	-
2	3	-
3	4	-
4	5	-
5	6	-
6	7	-
7	8	-
8	9	-
9	10	-
10	11	-
11	12	по границе земельного участка с кадастровым номером 47:23:0260001:199
12	13	по границе земельного участка с кадастровым номером 47:23:0260001:199
13	14	по границе земельного участка с кадастровым номером 47:23:0260001:199
14	15	по границе земельного участка с кадастровым номером 47:23:0260001:199
15	16	по границе земельного участка с кадастровым номером 47:23:0260001:199
16	17	по границе земельного участка с кадастровым номером 47:23:0260001:199
17	18	по границе земельного участка с кадастровым номером 47:23:0000000:51026
18	19	по границе земельного участка с кадастровым номером 47:23:0223001:246
19	20	по границе земельного участка с кадастровым номером 47:23:0223001:246
20	21	по границе земельного участка с кадастровым номером 47:23:0000000:51026
21	22	по границе земельного участка с кадастровым номером 47:23:0000000:51026
22	23	по границе земельного участка с кадастровым номером 47:23:0000000:51026
23	24	по границе земельного участка с кадастровым номером 47:23:0000000:51026
24	25	по границе земельного участка с кадастровым номером 47:23:0223001:414
25	26	по границе земельного участка с кадастровым номером 47:23:0223001:414
26	27	по границе земельного участка с кадастровым номером 47:23:0223001:414
27	28	по границе земельного участка с кадастровым номером 47:23:0223001:229
28	29	по границе земельного участка с кадастровым номером 47:23:0223001:229

**Текстовое описание местоположения границ населенных пунктов,
территориальных зон**

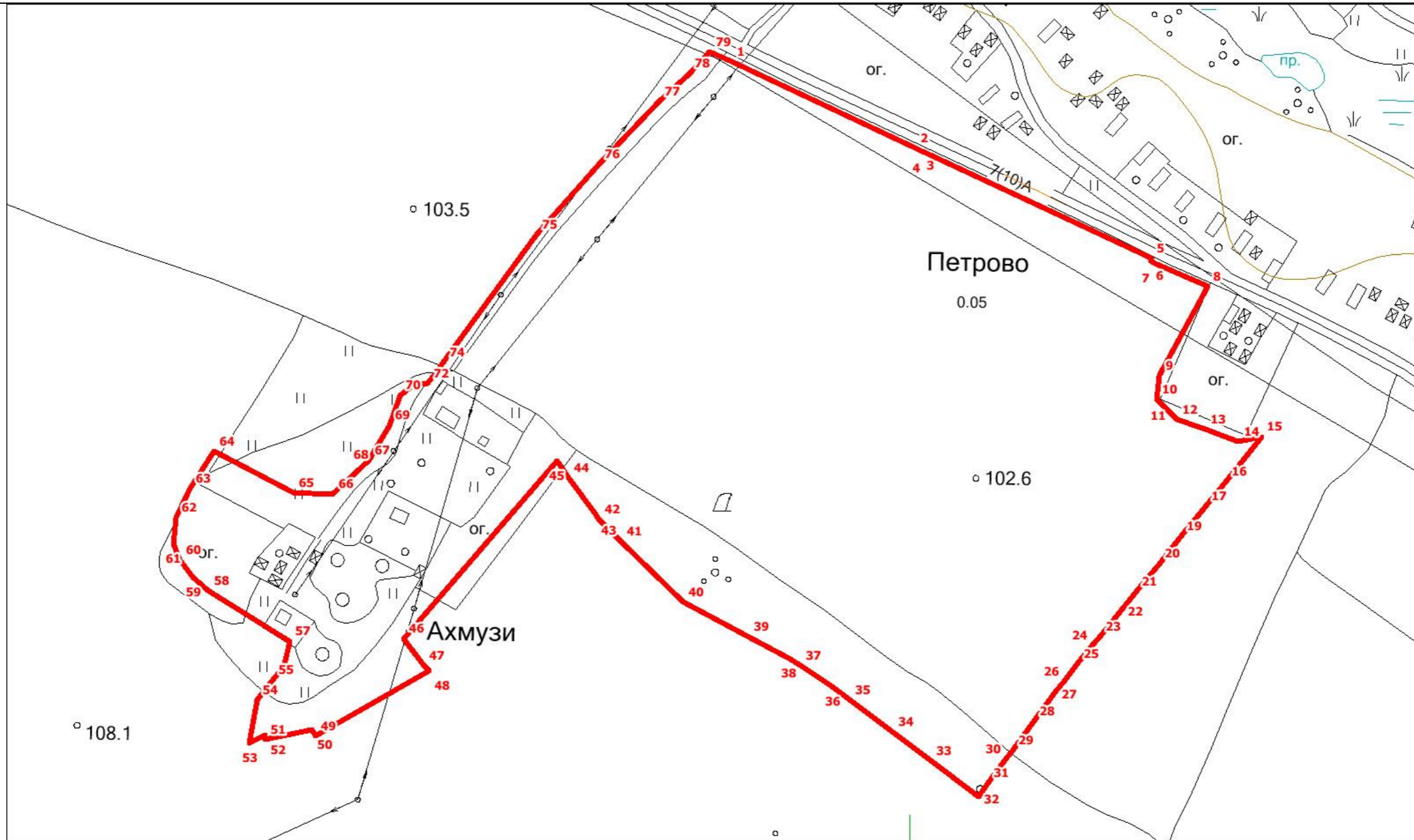
Прохождение границы		Описание прохождения границы
от точки	до точки	
1	2	3
29	30	по границе земельного участка с кадастровым номером 47:23:0223001:228
30	31	по границе земельного участка с кадастровым номером 47:23:0223001:228
31	32	по границе земельного участка с кадастровым номером 47:23:0223001:228
32	33	по границе земельного участка с кадастровым номером 47:23:0223001:227
33	34	по границе земельного участка с кадастровым номером 47:23:0223001:226
34	35	по границе земельного участка с кадастровым номером 47:23:0223001:226
35	36	по границе земельного участка с кадастровым номером 47:23:0223001:225
36	37	по границе земельного участка с кадастровым номером 47:23:0223001:224
37	38	по границе земельного участка с кадастровым номером 47:23:0223001:414
38	39	по границе земельного участка с кадастровым номером 47:23:0223001:223
39	40	по границе земельного участка с кадастровым номером 47:23:0223001:222
40	41	по границе земельного участка с кадастровым номером 47:23:0223001:222
41	42	по границе земельного участка с кадастровым номером 47:23:0223001:221
42	43	по границе земельного участка с кадастровым номером 47:23:0223001:221
43	44	по границе земельного участка с кадастровым номером 47:23:0223001:220
44	45	по границе земельного участка с кадастровым номером 47:23:0223001:219
45	46	по границе земельного участка с кадастровым номером 47:23:0223001:218
46	47	по границе земельного участка с кадастровым номером 47:23:0223001:218
47	48	по границе земельного участка с кадастровым номером 47:23:0223001:217
48	49	по границе земельного участка с кадастровым номером 47:23:0223001:217
49	50	по границе земельного участка с кадастровым номером 47:23:0223001:216
50	51	по границе земельного участка с кадастровым номером 47:23:0223001:215
51	52	по границе земельного участка с кадастровым номером 47:23:0223001:214
52	53	по границе земельного участка с кадастровым номером 47:23:0223001:214
53	54	по границе земельного участка с кадастровым номером 47:23:0223001:213

**Текстовое описание местоположения границ населенных пунктов,
территориальных зон**

Прохождение границы		Описание прохождения границы
от точки	до точки	
1	2	3
54	55	по границе земельного участка с кадастровым номером 47:23:0223001:213
55	56	по границе земельного участка с кадастровым номером 47:23:0223001:414
56	57	по границе земельного участка с кадастровым номером 47:23:0223001:414
57	58	по границе земельного участка с кадастровым номером 47:23:0223001:147
58	59	по границе земельного участка с кадастровым номером 47:23:0223001:147
59	60	по границе земельного участка с кадастровым номером 47:23:0223001:141
60	61	по границе земельного участка с кадастровым номером 47:23:0223001:140
61	62	-
62	63	-
63	64	-
64	65	-
65	66	-
66	67	-
67	68	-
68	69	-
69	70	-
70	71	-
71	72	-
72	73	-
73	74	-
74	75	-
75	76	-
76	77	-
77	78	-
78	79	-
79	1	-

Раздел 4

План границ объекта



Масштаб 1:4500

Подпись _____

Дата «_____» _____

ОПИСАНИЕ МЕСТОПОЛОЖЕНИЯ ГРАНИЦ

Граница населенного пункта деревня Большое Рейзино

(наименование объекта, местоположение границ которого описано (далее - объект))

Раздел 1

Сведения об объекте

№ п/п	Характеристики объекта	Описание характеристик
1	2	3
1.	Местоположение объекта	Ленинградская область, район Гатчинский, сельское поселение Пудостьское, деревня Большое Рейзино
2.	Площадь объекта +/- величина погрешности определения площади (P +/- Дельта P)	679087 +/- 184 м ²
3.	Иные характеристики объекта	-

Раздел 2

Сведения о местоположении границ объекта

1. Система координат МСК 47 зона 2

2. Сведения о характерных точках границ объекта

Обозначение характерных точек границ	Координаты, м		Метод определения координат характерной точки	Средняя квадратическая погрешность положения характерной точки (Mt), м	Описание обозначения точки на местности (при наличии)
	X	Y			
1	2	3	4	5	6
1	399017.34	2199649.18	Геодезический метод	0.10	-
2	398638.19	2199734.64	Геодезический метод	0.10	-
3	398635.87	2199735.17	Геодезический метод	0.10	-
4	398668.32	2199912.90	Геодезический метод	0.10	-
5	398710.51	2200144.47	Геодезический метод	0.10	-
6	398693.15	2200144.41	Геодезический метод	0.10	-
7	398694.52	2200151.85	Геодезический метод	0.10	-
8	398662.63	2200156.09	Геодезический метод	0.10	-
9	398605.00	2200143.85	Геодезический метод	0.10	-
10	398557.18	2200109.45	Геодезический метод	0.10	-
11	398541.55	2200111.58	Геодезический метод	0.10	-
12	398518.81	2200116.71	Геодезический метод	0.10	-
13	398511.90	2200120.73	Геодезический метод	0.10	-
14	398506.91	2200122.19	Геодезический метод	0.10	-
15	398502.07	2200122.41	Геодезический метод	0.10	-
16	398388.53	2200141.62	Геодезический метод	0.10	-
17	398388.59	2200133.90	Геодезический метод	0.10	-
18	398362.03	2200133.18	Геодезический метод	0.10	-
19	398329.06	2200132.81	Геодезический метод	0.10	-
20	398265.17	2200119.86	Геодезический метод	0.10	-
21	398263.10	2200102.91	Геодезический метод	0.10	-
22	398253.61	2200053.82	Геодезический метод	0.10	-

2. Сведения о характерных точках границ объекта					
Обозначение характерных точек границ	Координаты, м		Метод определения координат характерной точки	Средняя квадратическая погрешность положения характерной точки (Mt), м	Описание обозначения точки на местности (при наличии)
	X	Y			
1	2	3	4	5	6
23	398205.53	2200027.24	Геодезический метод	0.10	-
24	398144.88	2200022.69	Геодезический метод	0.10	-
25	398156.11	2199844.70	Геодезический метод	0.10	-
26	398156.55	2199840.90	Геодезический метод	0.10	-
27	398159.48	2199815.93	Геодезический метод	0.10	-
28	398165.31	2199750.11	Геодезический метод	0.10	-
29	398171.22	2199713.44	Геодезический метод	0.10	-
30	398171.91	2199708.46	Геодезический метод	0.10	-
31	398175.13	2199684.15	Геодезический метод	0.10	-
32	398177.12	2199672.14	Геодезический метод	0.10	-
33	398179.31	2199656.72	Геодезический метод	0.10	-
34	398183.76	2199631.41	Геодезический метод	0.10	-
35	398211.75	2199494.56	Геодезический метод	0.10	-
36	398236.97	2199473.76	Геодезический метод	0.10	-
37	398248.03	2199470.39	Геодезический метод	0.10	-
38	398282.79	2199467.62	Геодезический метод	0.10	-
39	398322.24	2199464.05	Геодезический метод	0.10	-
40	398323.17	2199404.59	Геодезический метод	0.10	-
41	398328.75	2199325.75	Геодезический метод	0.10	-
42	398401.95	2199323.32	Геодезический метод	0.10	-
43	398416.81	2199322.36	Геодезический метод	0.10	-
44	398445.78	2199316.21	Геодезический метод	0.10	-
45	398441.06	2199278.48	Геодезический метод	0.10	-
46	398488.14	2199272.35	Геодезический метод	0.10	-
47	398507.45	2199266.54	Геодезический метод	0.10	-

2. Сведения о характерных точках границ объекта					
Обозначение характерных точек границ	Координаты, м		Метод определения координат характерной точки	Средняя квадратическая погрешность положения характерной точки (Mt), м	Описание обозначения точки на местности (при наличии)
	X	Y			
1	2	3	4	5	6
48	398520.73	2199260.04	Геодезический метод	0.10	-
49	398565.34	2199227.26	Геодезический метод	0.10	-
50	398597.79	2199213.60	Геодезический метод	0.10	-
51	398659.85	2199205.80	Геодезический метод	0.10	-
52	398698.08	2199204.25	Геодезический метод	0.10	-
53	398750.85	2199202.02	Геодезический метод	0.10	-
54	398756.32	2199202.04	Геодезический метод	0.10	-
55	398755.72	2199187.19	Геодезический метод	0.10	-
56	398754.48	2199165.84	Геодезический метод	0.10	-
57	398743.37	2199116.87	Геодезический метод	0.10	-
58	398731.75	2199015.75	Геодезический метод	0.10	-
59	398747.77	2198987.24	Геодезический метод	0.10	-
60	398787.57	2198956.84	Геодезический метод	0.10	-
61	398897.86	2198944.21	Геодезический метод	0.10	-
62	398956.50	2198980.59	Геодезический метод	0.10	-
63	398990.88	2199151.85	Геодезический метод	0.10	-
64	399008.25	2199244.95	Геодезический метод	0.10	-
65	399094.62	2199247.17	Геодезический метод	0.10	-
66	399183.92	2199467.34	Геодезический метод	0.10	-
67	399201.34	2199496.44	Геодезический метод	0.10	-
68	399215.53	2199544.52	Геодезический метод	0.10	-
69	399227.37	2199564.37	Геодезический метод	0.10	-
70	399224.77	2199655.38	Геодезический метод	0.10	-
71	399194.49	2199647.18	Геодезический метод	0.10	-
72	399192.11	2199691.91	Геодезический метод	0.10	-

2. Сведения о характерных точках границ объекта					
Обозначение характерных точек границ	Координаты, м		Метод определения координат характерной точки	Средняя квадратическая погрешность положения характерной точки (Mt), м	Описание обозначения точки на местности (при наличии)
	X	Y			
1	2	3	4	5	6
73	399170.59	2199712.63	Геодезический метод	0.10	-
74	399128.37	2199713.97	Геодезический метод	0.10	-
75	399119.88	2199711.37	Геодезический метод	0.10	-
76	399078.50	2199698.65	Геодезический метод	0.10	-
77	399038.72	2199682.96	Геодезический метод	0.10	-
78	399026.70	2199671.40	Геодезический метод	0.10	-
1	399017.34	2199649.18	Геодезический метод	0.10	-
79	398630.93	2199470.75	Геодезический метод	0.10	-
80	398608.25	2199476.13	Геодезический метод	0.10	-
81	398605.01	2199459.32	Геодезический метод	0.10	-
82	398628.04	2199454.80	Геодезический метод	0.10	-
83	398625.38	2199440.12	Геодезический метод	0.10	-
84	398624.67	2199436.19	Геодезический метод	0.10	-
85	398622.46	2199424.07	Геодезический метод	0.10	-
86	398543.49	2199439.55	Геодезический метод	0.10	-
87	398537.36	2199440.76	Геодезический метод	0.10	-
88	398542.52	2199459.94	Геодезический метод	0.10	-
89	398524.83	2199463.54	Геодезический метод	0.10	-
90	398537.65	2199515.91	Геодезический метод	0.10	-
91	398548.97	2199513.25	Геодезический метод	0.10	-
92	398551.02	2199539.51	Геодезический метод	0.10	-
93	398553.89	2199554.12	Геодезический метод	0.10	-
94	398568.98	2199550.93	Геодезический метод	0.10	-
95	398600.69	2199544.42	Геодезический метод	0.10	-
96	398642.74	2199535.85	Геодезический метод	0.10	-

2. Сведения о характерных точках границ объекта					
Обозначение характерных точек границ	Координаты, м		Метод определения координат характерной точки	Средняя квадратическая погрешность положения характерной точки (Mt), м	Описание обозначения точки на местности (при наличии)
	X	Y			
1	2	3	4	5	6
97	398630.93	2199470.76	Геодезический метод	0.10	-
79	398630.93	2199470.75	Геодезический метод	0.10	-
98	398572.13	2199459.75	Геодезический метод	0.10	-
99	398571.24	2199454.64	Геодезический метод	0.10	-
100	398594.85	2199450.07	Геодезический метод	0.10	-
101	398598.25	2199469.13	Геодезический метод	0.10	-
102	398599.51	2199476.16	Геодезический метод	0.10	-
103	398599.71	2199477.13	Геодезический метод	0.10	-
104	398580.07	2199481.07	Геодезический метод	0.10	-
105	398575.70	2199459.14	Геодезический метод	0.10	-
98	398572.13	2199459.75	Геодезический метод	0.10	-
3. Сведения о характерных точках части (частей) границы объекта					
Обозначение характерных точек части границы	Координаты, м		Метод определения координат характерной точки	Средняя квадратическая погрешность положения характерной точки (Mt), м	Описание обозначения точки на местности (при наличии)
	X	Y			
1	2	3	4	5	6
-	-	-	-	-	-

**Текстовое описание местоположения границ населенных пунктов,
территориальных зон**

Прохождение границы		Описание прохождения границы
от точки	до точки	
1	2	3
1	2	-
2	3	-
3	4	-
4	5	-
5	6	-
6	7	-
7	8	-
8	9	по границе земельного участка с кадастровым номером 47:23:0205002:36
9	10	по границе земельного участка с кадастровым номером 47:23:0205002:36
10	11	по границе земельного участка с кадастровым номером 47:23:0205002:36
11	12	по границе земельного участка с кадастровым номером 47:23:0205002:36
12	13	по границе земельного участка с кадастровым номером 47:23:0205002:36
13	14	по границе земельного участка с кадастровым номером 47:23:0205002:36
14	15	по границе земельного участка с кадастровым номером 47:23:0205002:36
15	16	по границе земельного участка с кадастровым номером 47:23:0205002:36
16	17	по границе земельного участка с кадастровым номером 47:23:0205002:36
17	18	по границе земельного участка с кадастровым номером 47:23:0205002:36
18	19	по границе земельного участка с кадастровым номером 47:23:0205002:36
19	20	по границе земельного участка с кадастровым номером 47:23:0205002:36
20	21	по границе земельного участка с кадастровым номером 47:23:0205002:36
21	22	по границе земельного участка с кадастровым номером 47:23:0205002:36
22	23	по границе земельного участка с кадастровым номером 47:23:0204001:153
23	24	по границе земельного участка с кадастровым номером 47:23:0204001:153
24	25	-
25	26	-
26	27	по границе земельного участка с кадастровым номером 47:23:0204001:65
27	28	по границе земельного участка с кадастровым номером 47:23:0204001:65
28	29	по границе земельного участка с кадастровым номером 47:23:0204001:65
29	30	по границе земельного участка с кадастровым номером 47:23:0204001:65
30	31	по границе земельного участка с кадастровым номером 47:23:0204001:65
31	32	по границе земельного участка с кадастровым номером 47:23:0204001:65
32	33	-
33	34	по границе земельного участка с кадастровым номером 47:23:0204001:65
34	35	по границе земельного участка с кадастровым номером 47:23:0204001:65
35	36	по границе земельного участка с кадастровым номером 47:23:0204001:72

Текстовое описание местоположения границ населенных пунктов, территориальных зон		
Прохождение границы		Описание прохождения границы
от точки	до точки	
1	2	
		3
36	37	по границе земельного участка с кадастровым номером 47:23:0205003:146
37	38	по границе земельного участка с кадастровым номером 47:23:0205003:111
38	39	по границе земельного участка с кадастровым номером 47:23:0205003:111
39	40	по границе земельного участка с кадастровым номером 47:23:0205003:111
40	41	-
41	42	по границе земельного участка с кадастровым номером 47:23:0205003:1
42	43	по границе земельного участка с кадастровым номером 47:23:0205003:1
43	44	-
44	45	по границе земельного участка с кадастровым номером 47:23:0205003:75
45	46	по границе земельного участка с кадастровым номером 47:23:0205003:132
46	47	по границе земельного участка с кадастровым номером 47:23:0205003:132
47	48	по границе земельного участка с кадастровым номером 47:23:0205003:6
48	49	по границе земельного участка с кадастровым номером 47:23:0205003:6
49	50	по границе земельного участка с кадастровым номером 47:23:0000000:51019
50	51	-
51	52	по границе земельного участка с кадастровым номером 47:23:0000000:595
52	53	по границе земельного участка с кадастровым номером 47:23:0000000:595
53	54	по границе земельного участка с кадастровым номером 47:23:0000000:595
54	55	по границе земельного участка с кадастровым номером 47:23:0000000:595
55	56	по границе земельного участка с кадастровым номером 47:23:0000000:595
56	57	по границе земельного участка с кадастровым номером 47:23:0000000:595
57	58	по границе земельного участка с кадастровым номером 47:23:0000000:595
58	59	по границе земельного участка с кадастровым номером 47:23:0000000:595
59	60	по границе земельного участка с кадастровым номером 47:23:0000000:595
60	61	по границе земельного участка с кадастровым номером 47:23:0000000:595
61	62	-
62	63	-
63	64	-

**Текстовое описание местоположения границ населенных пунктов,
территориальных зон**

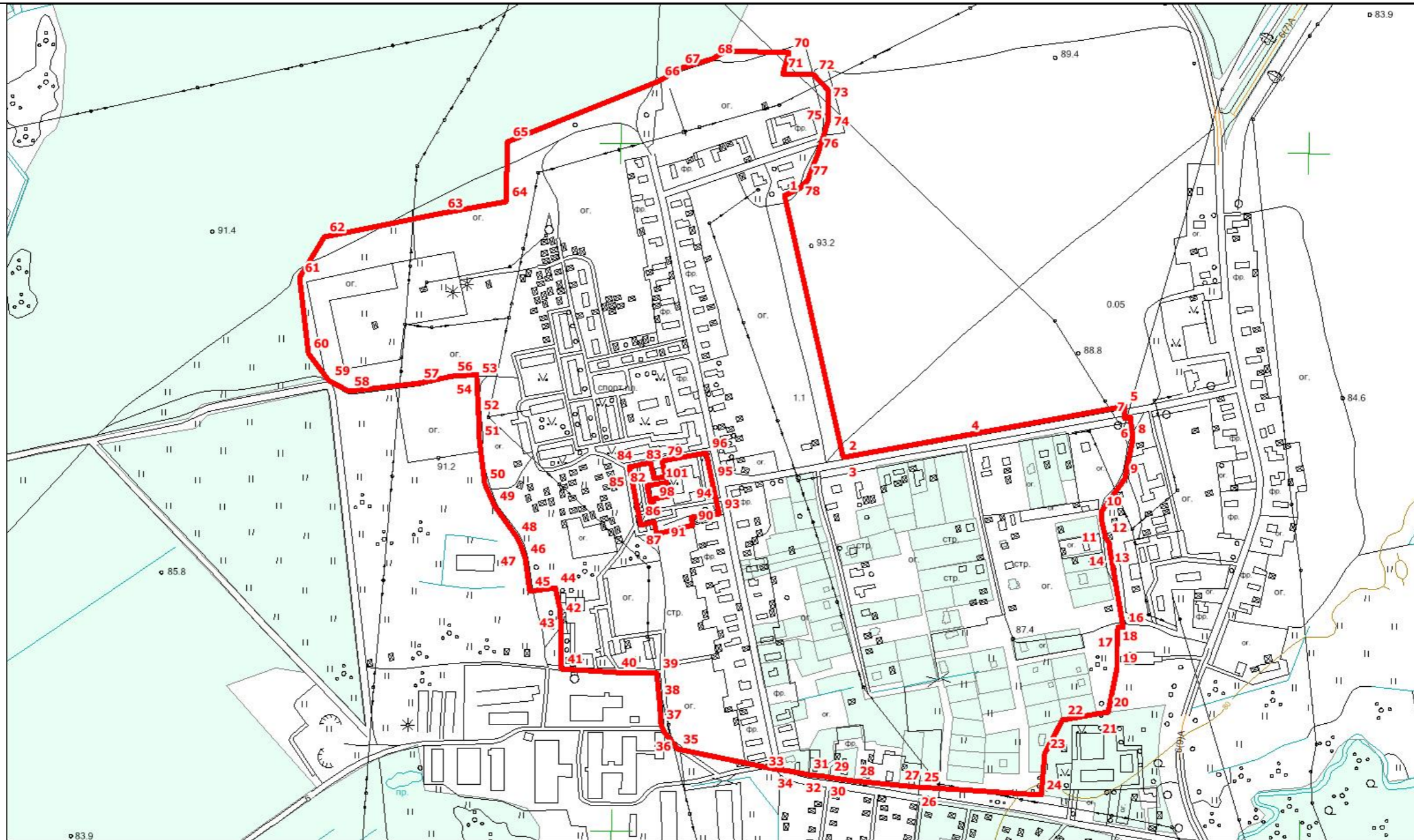
Прохождение границы		Описание прохождения границы
от точки	до точки	
1	2	3
64	65	-
65	66	-
66	67	по границе земельного участка с кадастровым номером 47:23:0205004:67
67	68	по границе земельного участка с кадастровым номером 47:23:0205004:67
68	69	по границе земельного участка с кадастровым номером 47:23:0205004:68
69	70	-
70	71	-
71	72	-
72	73	-
73	74	-
74	75	-
75	76	-
76	77	-
77	78	-
78	1	по границе земельного участка с кадастровым номером 47:23:0205004:55
79	80	по границе земельного участка с кадастровым номером 47:23:0205004:55
80	81	по границе земельного участка с кадастровым номером 47:23:0205004:55
81	82	по границе земельного участка с кадастровым номером 47:23:0205004:55
82	83	по границе земельного участка с кадастровым номером 47:23:0205004:55
83	84	по границе земельного участка с кадастровым номером 47:23:0205004:55
84	85	по границе земельного участка с кадастровым номером 47:23:0205004:55
85	86	по границе земельного участка с кадастровым номером 47:23:0205004:55
86	87	по границе земельного участка с кадастровым номером 47:23:0205004:55
87	88	по границе земельного участка с кадастровым номером 47:23:0205004:55
88	89	по границе земельного участка с кадастровым номером 47:23:0205004:55
89	90	по границе земельного участка с кадастровым номером 47:23:0205004:55
90	91	по границе земельного участка с кадастровым номером 47:23:0205004:55
91	92	по границе земельного участка с кадастровым номером 47:23:0205004:55
92	93	по границе земельного участка с кадастровым номером 47:23:0205004:55
93	94	по границе земельного участка с кадастровым номером 47:23:0205004:55
94	95	по границе земельного участка с кадастровым номером 47:23:0205004:55
95	96	по границе земельного участка с кадастровым номером 47:23:0205004:55
96	97	по границе земельного участка с кадастровым номером 47:23:0205004:55
97	79	по границе земельного участка с кадастровым номером 47:23:0205004:55
98	99	по границе земельного участка с кадастровым номером 47:23:0205004:55
99	100	по границе земельного участка с кадастровым номером 47:23:0205004:55
100	101	по границе земельного участка с кадастровым номером 47:23:0205004:55

**Текстовое описание местоположения границ населенных пунктов,
территориальных зон**

Прохождение границы		Описание прохождения границы
от точки	до точки	
1	2	
101	102	по границе земельного участка с кадастровым номером 47:23:0205004:55
102	103	по границе земельного участка с кадастровым номером 47:23:0205004:55
103	104	по границе земельного участка с кадастровым номером 47:23:0205004:55
104	105	по границе земельного участка с кадастровым номером 47:23:0205004:55
105	98	по границе земельного участка с кадастровым номером 47:23:0205004:55

Раздел 4

План границ объекта



Масштаб 1:7500

Подпись _____

Дата « _____ » _____

ОПИСАНИЕ МЕСТОПОЛОЖЕНИЯ ГРАНИЦ

Граница населенного пункта деревня Ивановка

(наименование объекта, местоположение границ которого описано (далее - объект))

Раздел 1

Сведения об объекте

№ п/п	Характеристики объекта	Описание характеристик
1	2	3
1.	Местоположение объекта	Ленинградская область, район Гатчинский, сельское поселение Пудостьское, деревня Ивановка
2.	Площадь объекта +/- величина погрешности определения площади (P +/- Дельта P)	369516 +/- 213 м ²
3.	Иные характеристики объекта	-

Раздел 2

Сведения о местоположении границ объекта

1. Система координат МСК 47 зона 2

2. Сведения о характерных точках границ объекта

Обозначение характерных точек границ	Координаты, м		Метод определения координат характерной точки	Средняя квадратическая погрешность положения характерной точки (Mt), м	Описание обозначения точки на местности (при наличии)
	X	Y			
1	2	3	4	5	6
1	401851.91	2196802.84	Геодезический метод	0.10	-
2	401837.97	2196823.46	Геодезический метод	0.10	-
3	401795.34	2196883.78	Геодезический метод	0.10	-
4	401772.91	2196913.16	Геодезический метод	0.10	-
5	401764.67	2196923.33	Геодезический метод	0.10	-
6	401670.09	2196850.06	Геодезический метод	0.10	-
7	401721.23	2196771.40	Геодезический метод	0.10	-
8	401689.72	2196754.28	Геодезический метод	0.10	-
9	401660.73	2196727.67	Геодезический метод	0.10	-
10	401657.00	2196710.94	Геодезический метод	0.10	-
11	401661.41	2196680.05	Геодезический метод	0.10	-
12	401654.96	2196631.53	Геодезический метод	0.10	-
13	401636.76	2196572.52	Геодезический метод	0.10	-
14	401603.61	2196500.54	Геодезический метод	0.10	-
15	401557.19	2196418.96	Геодезический метод	0.10	-
16	401515.03	2196369.14	Геодезический метод	0.10	-
17	401495.22	2196352.08	Геодезический метод	0.10	-
18	401478.14	2196340.03	Геодезический метод	0.10	-
19	401476.24	2196306.66	Геодезический метод	0.10	-
20	401438.60	2196273.57	Геодезический метод	0.10	-
21	401433.17	2196264.76	Геодезический метод	0.10	-
22	401453.92	2196252.86	Геодезический метод	0.10	-

2. Сведения о характерных точках границ объекта					
Обозначение характерных точек границ	Координаты, м		Метод определения координат характерной точки	Средняя квадратическая погрешность положения характерной точки (Mt), м	Описание обозначения точки на местности (при наличии)
	X	Y			
1	2	3	4	5	6
23	401476.74	2196225.92	Геодезический метод	0.10	-
24	401483.32	2196220.57	Геодезический метод	0.10	-
25	401494.34	2196206.89	Геодезический метод	0.10	-
26	401509.49	2196202.34	Геодезический метод	0.10	-
27	401516.80	2196190.54	Геодезический метод	0.10	-
28	401504.23	2196181.63	Геодезический метод	0.10	-
29	401497.98	2196174.39	Геодезический метод	0.10	-
30	401499.02	2196156.94	Геодезический метод	0.10	-
31	401517.89	2196152.12	Геодезический метод	0.10	-
32	401514.53	2196129.27	Геодезический метод	0.10	-
33	401503.10	2196132.09	Геодезический метод	0.10	-
34	401487.49	2196130.58	Геодезический метод	0.10	-
35	401471.05	2196114.47	Геодезический метод	0.10	-
36	401414.84	2196158.91	Геодезический метод	0.10	-
37	401390.25	2196157.77	Геодезический метод	0.10	-
38	401369.72	2196150.33	Геодезический метод	0.10	-
39	401361.30	2196127.98	Геодезический метод	0.10	-
40	401325.93	2196103.65	Геодезический метод	0.10	-
41	401314.29	2196085.23	Геодезический метод	0.10	-
42	401312.10	2196071.70	Геодезический метод	0.10	-
43	401317.27	2196043.20	Геодезический метод	0.10	-
44	401359.28	2195983.14	Геодезический метод	0.10	-
45	401402.22	2195951.65	Геодезический метод	0.10	-
46	401407.73	2195945.70	Геодезический метод	0.10	-
47	401415.05	2195933.67	Геодезический метод	0.10	-

2. Сведения о характерных точках границ объекта					
Обозначение характерных точек границ	Координаты, м		Метод определения координат характерной точки	Средняя квадратическая погрешность положения характерной точки (Mt), м	Описание обозначения точки на местности (при наличии)
	X	Y			
1	2	3	4	5	6
48	401419.52	2195928.16	Геодезический метод	0.10	-
49	401443.75	2195896.74	Геодезический метод	0.10	-
50	401444.26	2195879.10	Геодезический метод	0.10	-
51	401455.57	2195875.53	Геодезический метод	0.10	-
52	401457.09	2195874.05	Геодезический метод	0.10	-
53	401479.54	2195852.14	Геодезический метод	0.10	-
54	401507.06	2195826.08	Геодезический метод	0.10	-
55	401508.98	2195824.14	Геодезический метод	0.10	-
56	401509.00	2195824.12	Геодезический метод	0.10	-
57	401522.76	2195810.29	Геодезический метод	0.10	-
58	401543.39	2195789.55	Геодезический метод	0.10	-
59	401563.46	2195813.07	Геодезический метод	0.10	-
60	401581.46	2195834.15	Геодезический метод	0.10	-
61	401588.92	2195842.88	Геодезический метод	0.10	-
62	401598.30	2195853.88	Геодезический метод	0.10	-
63	401600.11	2195855.99	Геодезический метод	0.10	-
64	401579.73	2195872.01	Геодезический метод	0.10	-
65	401559.27	2195899.42	Геодезический метод	0.10	-
66	401559.74	2195910.76	Геодезический метод	0.10	-
67	401568.40	2195929.32	Геодезический метод	0.10	-
68	401553.54	2195940.78	Геодезический метод	0.10	-
69	401547.24	2195945.64	Геодезический метод	0.10	-
70	401559.91	2195960.75	Геодезический метод	0.10	-
71	401573.36	2195976.98	Геодезический метод	0.10	-
72	401600.44	2196005.00	Геодезический метод	0.10	-

2. Сведения о характерных точках границ объекта					
Обозначение характерных точек границ	Координаты, м		Метод определения координат характерной точки	Средняя квадратическая погрешность положения характерной точки (Mt), м	Описание обозначения точки на местности (при наличии)
	X	Y			
1	2	3	4	5	6
73	401633.20	2196051.21	Геодезический метод	0.10	-
74	401678.65	2196088.90	Геодезический метод	0.10	-
75	401702.52	2196114.58	Геодезический метод	0.10	-
76	401716.56	2196133.57	Геодезический метод	0.10	-
77	401722.21	2196141.63	Геодезический метод	0.10	-
78	401723.67	2196143.72	Геодезический метод	0.10	-
79	401746.47	2196162.71	Геодезический метод	0.10	-
80	401763.58	2196173.02	Геодезический метод	0.10	-
81	401807.44	2196165.41	Геодезический метод	0.10	-
82	401834.06	2196189.36	Геодезический метод	0.10	-
83	401867.45	2196138.97	Геодезический метод	0.10	-
84	401871.20	2196137.11	Геодезический метод	0.10	-
85	401875.74	2196137.32	Геодезический метод	0.10	-
86	401961.24	2196148.64	Геодезический метод	0.10	-
87	402037.44	2196139.69	Геодезический метод	0.10	-
88	402049.65	2196151.38	Геодезический метод	0.10	-
89	402053.32	2196155.51	Геодезический метод	0.10	-
90	402060.00	2196148.95	Геодезический метод	0.10	-
91	402065.45	2196154.11	Геодезический метод	0.10	-
92	402078.71	2196134.33	Геодезический метод	0.10	-
93	402130.68	2196149.67	Геодезический метод	0.10	-
94	402159.43	2196186.08	Геодезический метод	0.10	-
95	402222.02	2196265.40	Геодезический метод	0.10	-
96	402231.01	2196293.88	Геодезический метод	0.10	-
97	402232.77	2196295.94	Геодезический метод	0.10	-

2. Сведения о характерных точках границ объекта					
Обозначение характерных точек границ	Координаты, м		Метод определения координат характерной точки	Средняя квадратическая погрешность положения характерной точки (Mt), м	Описание обозначения точки на местности (при наличии)
	X	Y			
1	2	3	4	5	6
98	402232.78	2196295.95	Геодезический метод	0.10	-
99	402188.32	2196333.22	Геодезический метод	0.10	-
100	402157.43	2196359.96	Геодезический метод	0.10	-
101	402116.69	2196398.19	Геодезический метод	0.10	-
102	402100.74	2196414.61	Геодезический метод	0.10	-
103	402082.76	2196415.49	Геодезический метод	0.10	-
104	402072.27	2196429.39	Геодезический метод	0.10	-
105	402075.39	2196447.56	Геодезический метод	0.10	-
106	402053.43	2196482.11	Геодезический метод	0.10	-
107	402054.81	2196483.14	Геодезический метод	0.10	-
108	402021.00	2196540.03	Геодезический метод	0.10	-
109	402018.35	2196539.80	Геодезический метод	0.10	-
110	402013.87	2196547.18	Геодезический метод	0.10	-
111	402005.81	2196542.75	Геодезический метод	0.10	-
112	401952.86	2196512.16	Геодезический метод	0.10	-
113	401929.82	2196498.84	Геодезический метод	0.10	-
114	401894.05	2196560.81	Геодезический метод	0.10	-
115	401960.37	2196615.62	Геодезический метод	0.10	-
116	401970.39	2196614.57	Геодезический метод	0.10	-
117	401971.56	2196615.22	Геодезический метод	0.10	-
118	401957.98	2196636.95	Геодезический метод	0.10	-
119	401951.90	2196646.68	Геодезический метод	0.10	-
120	401951.78	2196646.87	Геодезический метод	0.10	-
121	401935.99	2196672.12	Геодезический метод	0.10	-
122	401909.77	2196713.22	Геодезический метод	0.10	-

2. Сведения о характерных точках границ объекта

Обозначение характерных точек границ	Координаты, м		Метод определения координат характерной точки	Средняя квадратическая погрешность положения характерной точки (Mt), м	Описание обозначения точки на местности (при наличии)
	X	Y			
1	2	3	4	5	6
123	401875.85	2196686.56	Геодезический метод	0.10	-
124	401827.13	2196654.61	Геодезический метод	0.10	-
125	401749.28	2196608.86	Геодезический метод	0.10	-
126	401692.57	2196702.46	Геодезический метод	0.10	-
127	401815.04	2196780.45	Геодезический метод	0.10	-
1	401851.91	2196802.84	Геодезический метод	0.10	-

3. Сведения о характерных точках части (частей) границы объекта

Обозначение характерных точек части границы	Координаты, м		Метод определения координат характерной точки	Средняя квадратическая погрешность положения характерной точки (Mt), м	Описание обозначения точки на местности (при наличии)
	X	Y			
1	2	3	4	5	6
-	-	-	-	-	-

**Текстовое описание местоположения границ населенных пунктов,
территориальных зон**

Прохождение границы		Описание прохождения границы
от точки	до точки	
1	2	3
1	2	по границе земельного участка с кадастровым номером 47:23:0222001:132
2	3	по границе земельного участка с кадастровым номером 47:23:0222001:133
3	4	по границе земельного участка с кадастровым номером 47:23:0222001:133
4	5	-
5	6	по границе земельного участка с кадастровым номером 47:23:0000000:51026
6	7	по границе земельного участка с кадастровым номером 47:23:0000000:51026
7	8	по границе земельного участка с кадастровым номером 47:23:0000000:51026
8	9	по границе земельного участка с кадастровым номером 47:23:0000000:51026
9	10	по границе земельного участка с кадастровым номером 47:23:0000000:51026
10	11	по границе земельного участка с кадастровым номером 47:23:0000000:51026
11	12	по границе земельного участка с кадастровым номером 47:23:0000000:51026
12	13	по границе земельного участка с кадастровым номером 47:23:0000000:51026
13	14	по границе земельного участка с кадастровым номером 47:23:0000000:51026
14	15	по границе земельного участка с кадастровым номером 47:23:0000000:51026
15	16	по границе земельного участка с кадастровым номером 47:23:0000000:51026
16	17	по границе земельного участка с кадастровым номером 47:23:0000000:51026
17	18	по границе земельного участка с кадастровым номером 47:23:0000000:51026
18	19	-
19	20	по границе земельного участка с кадастровым номером 47:23:0222001:104
20	21	по границе земельного участка с кадастровым номером 47:23:0222001:104
21	22	по границе земельного участка с кадастровым номером 47:23:0222001:104
22	23	по границе земельного участка с кадастровым номером 47:23:0222001:104
23	24	по границе земельного участка с кадастровым номером 47:23:0222001:104
24	25	по границе земельного участка с кадастровым номером 47:23:0000000:51026
25	26	по границе земельного участка с кадастровым номером 47:23:0000000:51026

Текстовое описание местоположения границ населенных пунктов, территориальных зон		
Прохождение границы		Описание прохождения границы
от точки	до точки	
1	2	
		3
26	27	по границе земельного участка с кадастровым номером 47:23:0000000:51026
27	28	по границе земельного участка с кадастровым номером 47:23:0000000:51026
28	29	по границе земельного участка с кадастровым номером 47:23:0000000:51026
29	30	по границе земельного участка с кадастровым номером 47:23:0000000:51026
30	31	-
31	32	по границе земельного участка с кадастровым номером 47:23:0222001:107
32	33	по границе земельного участка с кадастровым номером 47:23:0222001:107
33	34	по границе земельного участка с кадастровым номером 47:23:0222001:107
34	35	по границе земельного участка с кадастровым номером 47:23:0222001:107
35	36	-
36	37	по границе земельного участка с кадастровым номером 47:23:0000000:51026
37	38	по границе земельного участка с кадастровым номером 47:23:0000000:51026
38	39	по границе земельного участка с кадастровым номером 47:23:0000000:51026
39	40	по границе земельного участка с кадастровым номером 47:23:0000000:51026
40	41	-
41	42	-
42	43	-
43	44	-
44	45	-
45	46	-
46	47	-
47	48	-
48	49	-
49	50	-
50	51	-
51	52	-
52	53	-
53	54	-
54	55	-
55	56	-
56	57	-

**Текстовое описание местоположения границ населенных пунктов,
территориальных зон**

Прохождение границы		Описание прохождения границы
от точки	до точки	
1	2	
57	58	по границе земельного участка с кадастровым номером 47:23:0222001:37
58	59	по границе земельного участка с кадастровым номером 47:23:0222001:37
59	60	-
60	61	-
61	62	-
62	63	-
63	64	-
64	65	-
65	66	-
66	67	по границе земельного участка с кадастровым номером 47:23:0222001:39
67	68	по границе земельного участка с кадастровым номером 47:23:0222001:40
68	69	-
69	70	-
70	71	-
71	72	-
72	73	-
73	74	-
74	75	-
75	76	-
76	77	-
77	78	-
78	79	-
79	80	по границе земельного участка с кадастровым номером 47:23:0222001:58
80	81	-
81	82	по границе земельного участка с кадастровым номером 47:23:0222001:41
82	83	по границе земельного участка с кадастровым номером 47:23:0222001:41
83	84	по границе земельного участка с кадастровым номером 47:23:0222001:41
84	85	-
85	86	-
86	87	по границе земельного участка с кадастровым номером 47:23:0222001:152
87	88	по границе земельного участка с кадастровым номером 47:23:0222001:151
88	89	-
89	90	по границе земельного участка с кадастровым номером 47:23:0222001:206
90	91	-
91	92	по границе земельного участка с кадастровым номером 47:23:0222001:202

**Текстовое описание местоположения границ населенных пунктов,
территориальных зон**

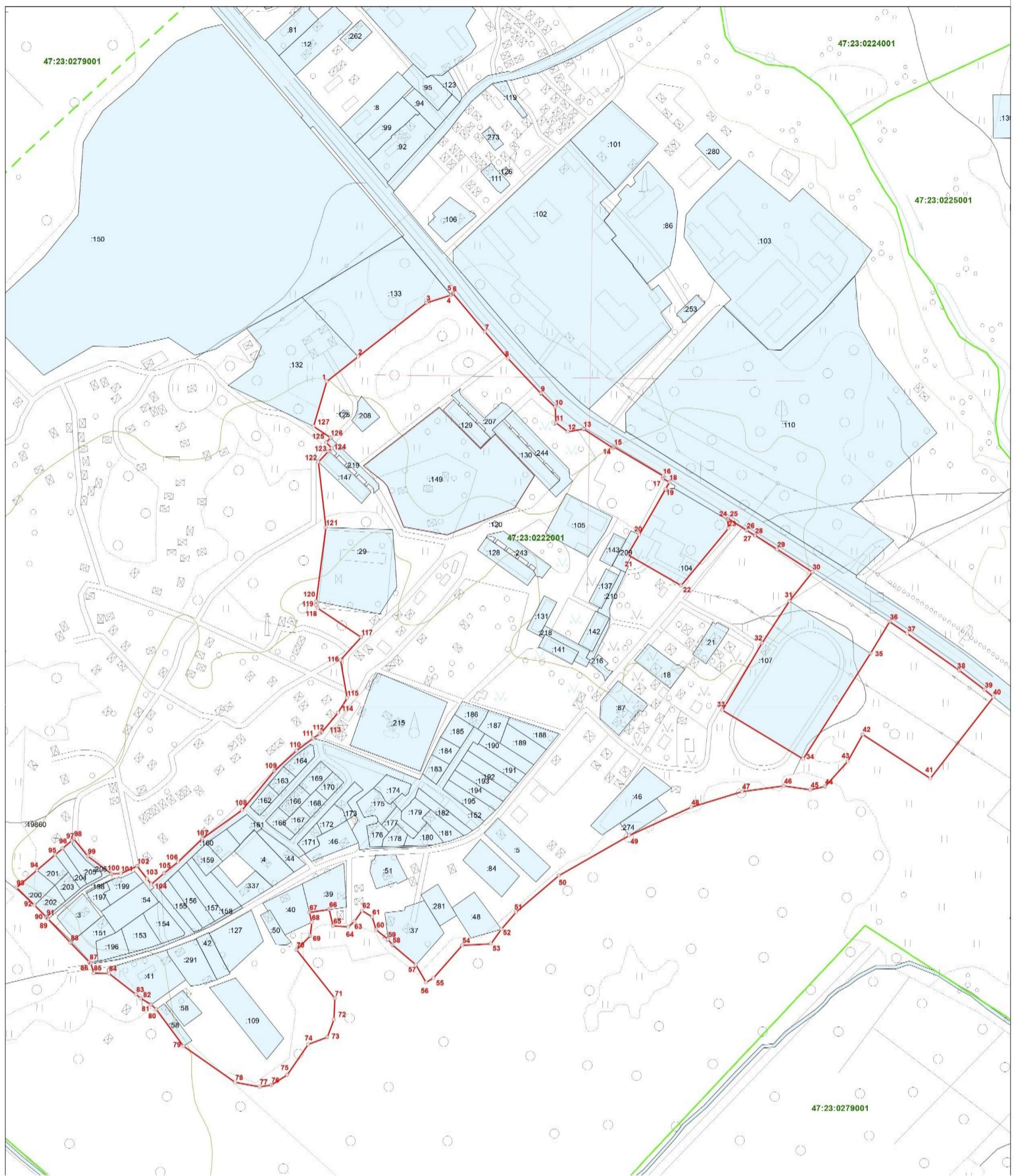
Прохождение границы		Описание прохождения границы
от точки	до точки	
1	2	3
92	93	по границе земельного участка с кадастровым номером 47:23:0222001:200
93	94	по границе земельного участка с кадастровым номером 47:23:0222001:200
94	95	по границе земельного участка с кадастровым номером 47:23:0222001:201
95	96	по границе земельного участка с кадастровым номером 47:23:0222001:204
96	97	по границе земельного участка с кадастровым номером 47:23:0222001:205
97	98	по границе земельного участка с кадастровым номером 47:23:0222001:206
98	99	по границе земельного участка с кадастровым номером 47:23:0222001:206
99	100	по границе земельного участка с кадастровым номером 47:23:0222001:206
100	101	-
101	102	-
102	103	-
103	104	-
104	105	по границе земельного участка с кадастровым номером 47:23:0222001:152
105	106	по границе земельного участка с кадастровым номером 47:23:0222001:152
106	107	по границе земельного участка с кадастровым номером 47:23:0222001:152
107	108	по границе земельного участка с кадастровым номером 47:23:0222001:152
108	109	по границе земельного участка с кадастровым номером 47:23:0222001:152
109	110	по границе земельного участка с кадастровым номером 47:23:0222001:152
110	111	по границе земельного участка с кадастровым номером 47:23:0222001:152
111	112	-
112	113	-
113	114	-
114	115	-
115	116	-
116	117	-
117	118	-
118	119	-
119	120	-
120	121	по границе земельного участка с кадастровым номером 47:23:0222001:29

**Текстовое описание местоположения границ населенных пунктов,
территориальных зон**

Прохождение границы		Описание прохождения границы
от точки	до точки	
1	2	3
121	122	-
122	123	по границе земельного участка с кадастровым номером 47:23:0222001:147
123	124	-
124	125	по границе земельного участка с кадастровым номером 47:23:0222001:219
125	126	по границе земельного участка с кадастровым номером 47:23:0222001:219
126	127	-
127	1	по границе земельного участка с кадастровым номером 47:23:0222001:132

Раздел 4

План границ объекта



Масштаб 1:2000

Подпись _____

Дата « _____ » _____

ОПИСАНИЕ МЕСТОПОЛОЖЕНИЯ ГРАНИЦ

Граница населенного пункта деревня Кезелево

(наименование объекта, местоположение границ которого описано (далее - объект))

Раздел 1

Сведения об объекте

№ п/п	Характеристики объекта	Описание характеристик
1	2	3
1.	Местоположение объекта	Ленинградская область, район Гатчинский, сельское поселение Пудостьское, деревня Кезелево
2.	Площадь объекта +/- величина погрешности определения площади (P +/- Дельта P)	294497 +/- 190 м ²
3.	Иные характеристики объекта	-

Раздел 2

Сведения о местоположении границ объекта

1. Система координат МСК 47 зона 2

2. Сведения о характерных точках границ объекта

Обозначение характерных точек границ	Координаты, м		Метод определения координат характерной точки	Средняя квадратическая погрешность положения характерной точки (Mt), м	Описание обозначения точки на местности (при наличии)
	X	Y			
1	2	3	4	5	6
1	402912.03	2192304.02	Геодезический метод	0.10	-
2	402774.77	2192151.07	Геодезический метод	0.10	-
3	402769.54	2192146.24	Геодезический метод	0.10	-
4	402770.73	2192145.11	Геодезический метод	0.10	-
5	402768.36	2192142.61	Геодезический метод	0.10	-
6	402767.21	2192143.71	Геодезический метод	0.10	-
7	402758.25	2192135.29	Геодезический метод	0.10	-
8	402748.80	2192129.39	Геодезический метод	0.10	-
9	402736.55	2192151.48	Геодезический метод	0.10	-
10	402724.65	2192157.54	Геодезический метод	0.10	-
11	402678.13	2192121.65	Геодезический метод	0.10	-
12	402663.51	2192108.77	Геодезический метод	0.10	-
13	402632.46	2192132.85	Геодезический метод	0.10	-
14	402646.33	2192153.36	Геодезический метод	0.10	-
15	402555.63	2192217.14	Геодезический метод	0.10	-
16	402487.23	2192118.27	Геодезический метод	0.10	-
17	402489.52	2192080.03	Геодезический метод	0.10	-
18	402489.51	2192080.02	Геодезический метод	0.10	-
19	402470.67	2192044.20	Геодезический метод	0.10	-
20	402428.95	2191991.76	Геодезический метод	0.10	-
21	402395.12	2191936.40	Геодезический метод	0.10	-
22	402361.90	2191878.62	Геодезический метод	0.10	-

2. Сведения о характерных точках границ объекта					
Обозначение характерных точек границ	Координаты, м		Метод определения координат характерной точки	Средняя квадратическая погрешность положения характерной точки (M _t), м	Описание обозначения точки на местности (при наличии)
	X	Y			
1	2	3	4	5	6
23	402324.51	2191788.96	Геодезический метод	0.10	-
24	402341.92	2191745.17	Геодезический метод	0.10	-
25	402344.99	2191726.70	Геодезический метод	0.10	-
26	402358.99	2191706.52	Геодезический метод	0.10	-
27	402330.94	2191671.58	Геодезический метод	0.10	-
28	402334.35	2191664.39	Геодезический метод	0.10	-
29	402360.46	2191624.76	Геодезический метод	0.10	-
30	402389.18	2191591.04	Геодезический метод	0.10	-
31	402412.34	2191578.53	Геодезический метод	0.10	-
32	402418.40	2191576.49	Геодезический метод	0.10	-
33	402426.43	2191603.85	Геодезический метод	0.10	-
34	402445.40	2191601.03	Геодезический метод	0.10	-
35	402436.43	2191570.43	Геодезический метод	0.10	-
36	402439.80	2191569.30	Геодезический метод	0.10	-
37	402425.28	2191531.72	Геодезический метод	0.10	-
38	402421.80	2191522.72	Геодезический метод	0.10	-
39	402412.59	2191498.90	Геодезический метод	0.10	-
40	402432.81	2191481.43	Геодезический метод	0.10	-
41	402453.13	2191481.49	Геодезический метод	0.10	-
42	402475.57	2191490.41	Геодезический метод	0.10	-
43	402510.66	2191485.75	Геодезический метод	0.10	-
44	402540.66	2191493.53	Геодезический метод	0.10	-
45	402565.71	2191520.72	Геодезический метод	0.10	-
46	402583.48	2191555.74	Геодезический метод	0.10	-
47	402601.02	2191590.29	Геодезический метод	0.10	-

2. Сведения о характерных точках границ объекта					
Обозначение характерных точек границ	Координаты, м		Метод определения координат характерной точки	Средняя квадратическая погрешность положения характерной точки (Mt), м	Описание обозначения точки на местности (при наличии)
	X	Y			
1	2	3	4	5	6
48	402601.02	2191590.30	Геодезический метод	0.10	-
49	402636.59	2191617.29	Геодезический метод	0.10	-
50	402750.17	2191748.29	Геодезический метод	0.10	-
51	402840.28	2191874.59	Геодезический метод	0.10	-
52	402856.95	2191909.63	Геодезический метод	0.10	-
53	402854.94	2191957.98	Геодезический метод	0.10	-
54	402869.64	2191962.10	Геодезический метод	0.10	-
55	402910.05	2191982.11	Геодезический метод	0.10	-
56	402921.77	2191981.50	Геодезический метод	0.10	-
57	402926.66	2191988.14	Геодезический метод	0.10	-
58	402932.63	2191990.61	Геодезический метод	0.10	-
59	402942.67	2191990.76	Геодезический метод	0.10	-
60	402952.77	2191985.65	Геодезический метод	0.10	-
61	402953.11	2191985.48	Геодезический метод	0.10	-
62	402964.31	2191998.15	Геодезический метод	0.10	-
63	402983.72	2192016.84	Геодезический метод	0.10	-
64	403076.32	2192112.88	Геодезический метод	0.10	-
65	403077.06	2192116.07	Геодезический метод	0.10	-
66	403067.23	2192151.01	Геодезический метод	0.10	-
67	403053.93	2192198.19	Геодезический метод	0.10	-
68	403042.52	2192219.96	Геодезический метод	0.10	-
69	403030.57	2192213.36	Геодезический метод	0.10	-
70	403021.04	2192206.36	Геодезический метод	0.10	-
71	402989.29	2192231.03	Геодезический метод	0.10	-
1	402912.03	2192304.02	Геодезический метод	0.10	-

3. Сведения о характерных точках части (частей) границы объекта

Обозначение характерных точек части границы	Координаты, м		Метод определения координат характерной точки	Средняя квадратическая погрешность положения характерной точки (Mt), м	Описание обозначения точки на местности (при наличии)
	X	Y			
1	2	3	4	5	6
-	-	-	-	-	-

**Текстовое описание местоположения границ населенных пунктов,
территориальных зон**

Прохождение границы		Описание прохождения границы
от точки	до точки	
1	2	3
1	2	по границе земельного участка с кадастровым номером 47:23:0260001:121
2	3	по границе земельного участка с кадастровым номером 47:23:0260001:230
3	4	по границе земельного участка с кадастровым номером 47:23:0260001:230
4	5	по границе земельного участка с кадастровым номером 47:23:0260001:230
5	6	по границе земельного участка с кадастровым номером 47:23:0260001:230
6	7	по границе земельного участка с кадастровым номером 47:23:0260001:230
7	8	по границе земельного участка с кадастровым номером 47:23:0260001:121
8	9	по границе земельного участка с кадастровым номером 47:23:0260001:121
9	10	по границе земельного участка с кадастровым номером 47:23:0260001:121
10	11	по границе земельного участка с кадастровым номером 47:23:0260001:121
11	12	по границе земельного участка с кадастровым номером 47:23:0260001:121
12	13	-
13	14	по границе земельного участка с кадастровым номером 47:23:0260001:230
14	15	по границе земельного участка с кадастровым номером 47:23:0260001:230
15	16	-
16	17	по границе земельного участка с кадастровым номером 47:23:0213001:48
17	18	по границе земельного участка с кадастровым номером 47:23:0213001:79
18	19	по границе земельного участка с кадастровым номером 47:23:0213001:79
19	20	по границе земельного участка с кадастровым номером 47:23:0213001:79
20	21	по границе земельного участка с кадастровым номером 47:23:0213001:52
21	22	-
22	23	-
23	24	-
24	25	по границе земельного участка с кадастровым номером 47:23:0268003:70
25	26	по границе земельного участка с кадастровым номером 47:23:0268003:70
26	27	по границе земельного участка с кадастровым номером 47:23:0268003:70
27	28	по границе земельного участка с кадастровым номером 47:23:0268003:70
28	29	по границе земельного участка с кадастровым номером 47:23:0268003:70
29	30	по границе земельного участка с кадастровым номером 47:23:0268003:70
30	31	по границе земельного участка с кадастровым номером 47:23:0268003:70

**Текстовое описание местоположения границ населенных пунктов,
территориальных зон**

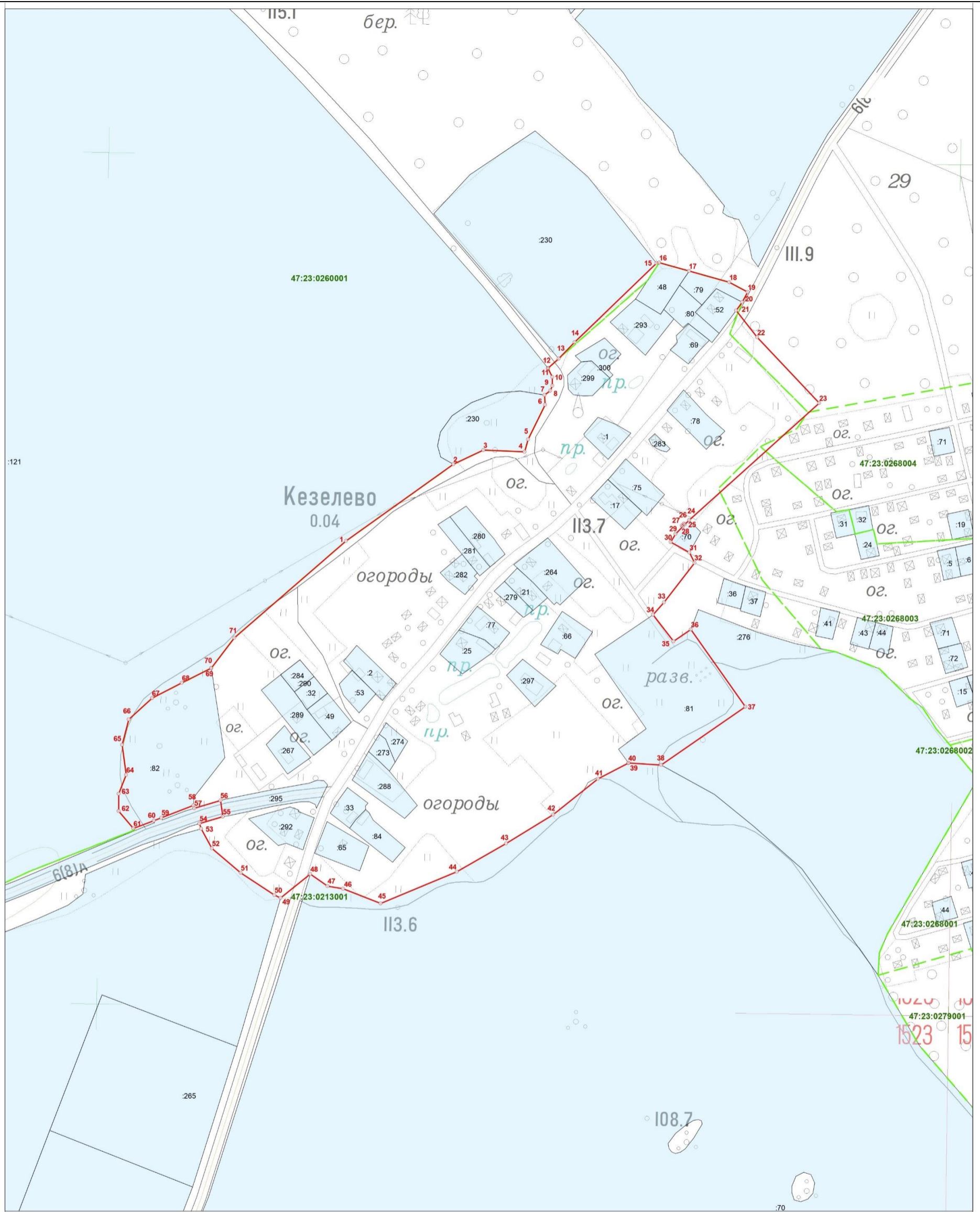
Прохождение границы		Описание прохождения границы
от точки	до точки	
1	2	3
31	32	-
32	33	-
33	34	-
34	35	по границе земельного участка с кадастровым номером 47:23:0213001:81
35	36	по границе земельного участка с кадастровым номером 47:23:0213001:81
36	37	по границе земельного участка с кадастровым номером 47:23:0213001:81
37	38	по границе земельного участка с кадастровым номером 47:23:0213001:81
38	39	по границе земельного участка с кадастровым номером 47:23:0213001:81
39	40	-
40	41	по границе земельного участка с кадастровым номером 47:23:0213001:70
41	42	по границе земельного участка с кадастровым номером 47:23:0213001:70
42	43	по границе земельного участка с кадастровым номером 47:23:0213001:70
43	44	по границе земельного участка с кадастровым номером 47:23:0213001:70
44	45	по границе земельного участка с кадастровым номером 47:23:0213001:70
45	46	по границе земельного участка с кадастровым номером 47:23:0213001:70
46	47	по границе земельного участка с кадастровым номером 47:23:0213001:70
47	48	по границе земельного участка с кадастровым номером 47:23:0213001:70
48	49	-
49	50	по границе земельного участка с кадастровым номером 47:23:0213001:275
50	51	по границе земельного участка с кадастровым номером 47:23:0213001:275
51	52	по границе земельного участка с кадастровым номером 47:23:0213001:275
52	53	по границе земельного участка с кадастровым номером 47:23:0213001:275
53	54	-
54	55	по границе земельного участка с кадастровым номером 47:23:0000000:51001
55	56	по границе земельного участка с кадастровым номером 47:23:0000000:51001
56	57	по границе земельного участка с кадастровым номером 47:23:0000000:51001
57	58	-
58	59	по границе земельного участка с кадастровым номером 47:23:0213001:82
59	60	по границе земельного участка с кадастровым номером 47:23:0213001:82
60	61	по границе земельного участка с кадастровым номером 47:23:0213001:82
61	62	по границе земельного участка с кадастровым номером 47:23:0213001:82
62	63	по границе земельного участка с кадастровым номером 47:23:0213001:82
63	64	по границе земельного участка с кадастровым номером 47:23:0213001:82

**Текстовое описание местоположения границ населенных пунктов,
территориальных зон**

Прохождение границы		Описание прохождения границы
от точки	до точки	
1	2	3
64	65	по границе земельного участка с кадастровым номером 47:23:0213001:82
65	66	по границе земельного участка с кадастровым номером 47:23:0213001:82
66	67	по границе земельного участка с кадастровым номером 47:23:0213001:82
67	68	по границе земельного участка с кадастровым номером 47:23:0213001:82
68	69	по границе земельного участка с кадастровым номером 47:23:0213001:82
69	70	по границе земельного участка с кадастровым номером 47:23:0213001:82
70	71	по границе земельного участка с кадастровым номером 47:23:0260001:121
71	1	по границе земельного участка с кадастровым номером 47:23:0260001:121

Раздел 4

План границ объекта



Масштаб 1:2000

Подпись _____

Дата « _____ » _____

ОПИСАНИЕ МЕСТОПОЛОЖЕНИЯ ГРАНИЦ

Граница населенного пункта деревня Кемпелево

(наименование объекта, местоположение границ которого описано (далее - объект))

Раздел 1

Сведения об объекте

№ п/п	Характеристики объекта	Описание характеристик
1	2	3
1.	Местоположение объекта	Ленинградская область, район Гатчинский, сельское поселение Пудостьское, деревня Кемпелево
2.	Площадь объекта +/- величина погрешности определения площади (P +/- Дельта P)	130958 +/- 127 м ²
3.	Иные характеристики объекта	-

Раздел 2

Сведения о местоположении границ объекта

1. Система координат МСК 47 зона 2

2. Сведения о характерных точках границ объекта

Обозначение характерных точек границ	Координаты, м		Метод определения координат характерной точки	Средняя квадратическая погрешность положения характерной точки (Mt), м	Описание обозначения точки на местности (при наличии)
	X	Y			
1	2	3	4	5	6
1	400919.92	2186595.50	Геодезический метод	0.10	-
2	400937.41	2186613.56	Геодезический метод	0.10	-
3	400926.11	2186621.87	Геодезический метод	0.10	-
4	400893.55	2186647.61	Геодезический метод	0.10	-
5	400879.09	2186659.45	Геодезический метод	0.10	-
6	400868.19	2186658.29	Геодезический метод	0.10	-
7	400859.15	2186657.15	Геодезический метод	0.10	-
8	400851.18	2186655.64	Геодезический метод	0.10	-
9	400842.30	2186653.16	Геодезический метод	0.10	-
10	400835.27	2186651.20	Геодезический метод	0.10	-
11	400828.08	2186649.19	Геодезический метод	0.10	-
12	400817.81	2186645.99	Геодезический метод	0.10	-
13	400813.96	2186644.50	Геодезический метод	0.10	-
14	400805.44	2186643.38	Геодезический метод	0.10	-
15	400792.43	2186641.86	Геодезический метод	0.10	-
16	400786.09	2186641.12	Геодезический метод	0.10	-
17	400776.50	2186651.01	Геодезический метод	0.10	-
18	400752.98	2186626.79	Геодезический метод	0.10	-
19	400750.90	2186628.28	Геодезический метод	0.10	-
20	400746.48	2186630.25	Геодезический метод	0.10	-
21	400740.84	2186633.07	Геодезический метод	0.10	-
22	400736.52	2186637.19	Геодезический метод	0.10	-

2. Сведения о характерных точках границ объекта					
Обозначение характерных точек границ	Координаты, м		Метод определения координат характерной точки	Средняя квадратическая погрешность положения характерной точки (Mt), м	Описание обозначения точки на местности (при наличии)
	X	Y			
1	2	3	4	5	6
23	400731.21	2186642.26	Геодезический метод	0.10	-
24	400726.82	2186646.52	Геодезический метод	0.10	-
25	400722.03	2186655.62	Геодезический метод	0.10	-
26	400720.02	2186659.19	Геодезический метод	0.10	-
27	400713.74	2186664.94	Геодезический метод	0.10	-
28	400707.47	2186672.14	Геодезический метод	0.10	-
29	400703.12	2186677.53	Геодезический метод	0.10	-
30	400711.68	2186692.02	Геодезический метод	0.10	-
31	400722.76	2186702.75	Геодезический метод	0.10	-
32	400753.66	2186711.76	Геодезический метод	0.10	-
33	400779.88	2186707.26	Геодезический метод	0.10	-
34	400798.25	2186713.57	Геодезический метод	0.10	-
35	400822.14	2186720.56	Геодезический метод	0.10	-
36	400826.72	2186721.36	Геодезический метод	0.10	-
37	400834.68	2186722.08	Геодезический метод	0.10	-
38	400844.03	2186722.24	Геодезический метод	0.10	-
39	400851.65	2186721.94	Геодезический метод	0.10	-
40	400855.89	2186721.77	Геодезический метод	0.10	-
41	400857.33	2186721.65	Геодезический метод	0.10	-
42	400857.60	2186740.04	Геодезический метод	0.10	-
43	400928.41	2186738.40	Геодезический метод	0.10	-
44	401031.39	2186767.96	Геодезический метод	0.10	-
45	401055.09	2186783.01	Геодезический метод	0.10	-
46	401084.48	2186784.92	Геодезический метод	0.10	-
47	401104.16	2186788.92	Геодезический метод	0.10	-

2. Сведения о характерных точках границ объекта					
Обозначение характерных точек границ	Координаты, м		Метод определения координат характерной точки	Средняя квадратическая погрешность положения характерной точки (M _t), м	Описание обозначения точки на местности (при наличии)
	X	Y			
1	2	3	4	5	6
48	401127.68	2186809.74	Геодезический метод	0.10	-
49	401132.69	2186823.96	Геодезический метод	0.10	-
50	401133.57	2186837.46	Геодезический метод	0.10	-
51	400959.90	2186843.48	Геодезический метод	0.10	-
52	400894.46	2186857.63	Геодезический метод	0.10	-
53	400674.94	2186853.60	Геодезический метод	0.10	-
54	400644.12	2186853.40	Геодезический метод	0.10	-
55	400596.58	2186849.19	Геодезический метод	0.10	-
56	400561.96	2186815.76	Геодезический метод	0.10	-
57	400535.39	2186768.64	Геодезический метод	0.10	-
58	400549.09	2186749.75	Геодезический метод	0.10	-
59	400434.08	2186754.84	Геодезический метод	0.10	-
60	400420.76	2186756.64	Геодезический метод	0.10	-
61	400421.02	2186670.33	Геодезический метод	0.10	-
62	400410.88	2186670.60	Геодезический метод	0.10	-
63	400416.00	2186626.40	Геодезический метод	0.10	-
64	400436.00	2186618.68	Геодезический метод	0.10	-
65	400441.97	2186615.81	Геодезический метод	0.10	-
66	400443.18	2186610.79	Геодезический метод	0.10	-
67	400439.59	2186606.41	Геодезический метод	0.10	-
68	400424.38	2186598.04	Геодезический метод	0.10	-
69	400429.14	2186568.18	Геодезический метод	0.10	-
70	400476.13	2186579.04	Геодезический метод	0.10	-
71	400499.70	2186581.03	Геодезический метод	0.10	-
72	400514.11	2186579.54	Геодезический метод	0.10	-

2. Сведения о характерных точках границ объекта					
Обозначение характерных точек границ	Координаты, м		Метод определения координат характерной точки	Средняя квадратическая погрешность положения характерной точки (Mt), м	Описание обозначения точки на местности (при наличии)
	X	Y			
1	2	3	4	5	6
73	400528.99	2186573.78	Геодезический метод	0.10	-
74	400618.61	2186532.56	Геодезический метод	0.10	-
75	400684.45	2186535.28	Геодезический метод	0.10	-
76	400714.13	2186542.47	Геодезический метод	0.10	-
77	400731.20	2186562.78	Геодезический метод	0.10	-
78	400781.43	2186571.06	Геодезический метод	0.10	-
79	400839.85	2186573.54	Геодезический метод	0.10	-
80	400884.17	2186590.13	Геодезический метод	0.10	-
1	400919.92	2186595.50	Геодезический метод	0.10	-
3. Сведения о характерных точках части (частей) границы объекта					
Обозначение характерных точек части границы	Координаты, м		Метод определения координат характерной точки	Средняя квадратическая погрешность положения характерной точки (Mt), м	Описание обозначения точки на местности (при наличии)
	X	Y			
1	2	3	4	5	6
-	-	-	-	-	-

**Текстовое описание местоположения границ населенных пунктов,
территориальных зон**

Прохождение границы		Описание прохождения границы
от точки	до точки	
1	2	3
1	2	по границе с лесными угодьями
2	3	по границе с лесными угодьями
3	4	по границе с лесными угодьями
4	5	-
5	6	-
6	7	по границе с лесными угодьями
7	8	по границе с лесными угодьями
8	9	по границе с лесными угодьями
9	10	по границе с лесными угодьями
10	11	по границе с лесными угодьями
11	12	-
12	13	-
13	14	-
14	15	по границе земельного участка с кадастровым номером 47:23:0217001:97
15	16	по границе земельного участка с кадастровым номером 47:23:0217001:97
16	17	по границе земельного участка с кадастровым номером 47:23:0217001:97
17	18	-
18	19	по границе земельного участка с кадастровым номером 47:23:0217001:97
19	20	по границе земельного участка с кадастровым номером 47:23:0217001:97
20	21	по границе земельного участка с кадастровым номером 47:23:0217001:97
21	22	по границе земельного участка с кадастровым номером 47:23:0217001:97
22	23	по границе земельного участка с кадастровым номером 47:23:0217001:97
23	24	-
24	25	-
25	26	-
26	27	-
27	28	-
28	29	-
29	30	-
30	31	-
31	32	-
32	33	-
33	34	вдоль полевой дороги
34	35	вдоль полевой дороги
35	36	вдоль полевой дороги
36	37	вдоль полевой дороги
37	38	по границе земельного участка с кадастровым номером 47:23:0217001:98

**Текстовое описание местоположения границ населенных пунктов,
территориальных зон**

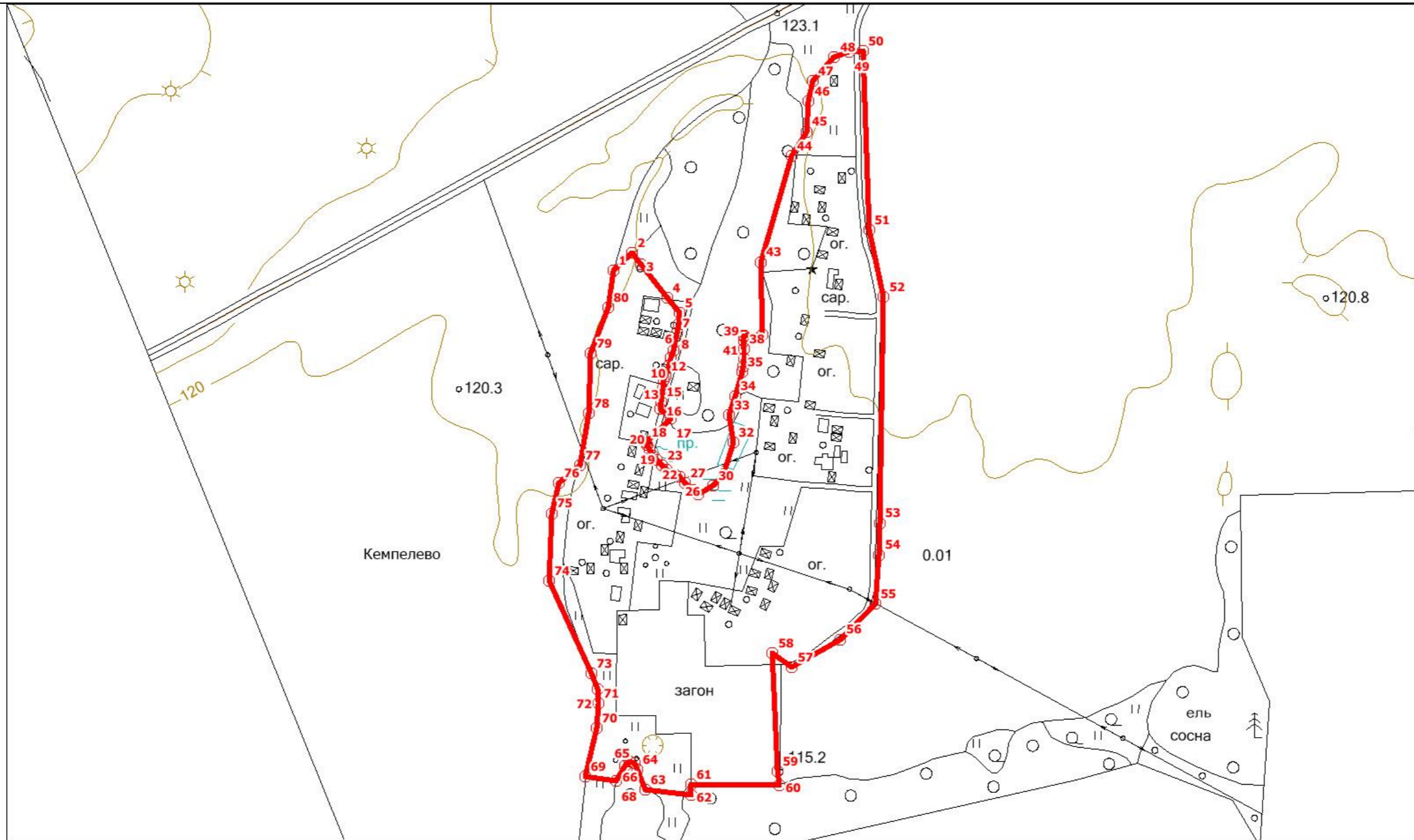
Прохождение границы		Описание прохождения границы
от точки	до точки	
1	2	3
38	39	по границе земельного участка с кадастровым номером 47:23:0217001:98
39	40	по границе земельного участка с кадастровым номером 47:23:0217001:98
40	41	-
41	42	вдоль полевой дороги
42	43	вдоль полевой дороги
43	44	вдоль полевой дороги
44	45	вдоль полевой дороги
45	46	-
46	47	-
47	48	-
48	49	-
49	50	-
50	51	-
51	52	-
52	53	-
53	54	-
54	55	-
55	56	-
56	57	-
57	58	-
58	59	-
59	60	-
60	61	-
61	62	-
62	63	-
63	64	-
64	65	-
65	66	-
66	67	-
67	68	-
68	69	-
69	70	-
70	71	-
71	72	-
72	73	-
73	74	-
74	75	-

**Текстовое описание местоположения границ населенных пунктов,
территориальных зон**

Прохождение границы		Описание прохождения границы
от точки	до точки	
1	2	3
75	76	-
76	77	-
77	78	-
78	79	-
79	80	-
80	1	-

Раздел 4

План границ объекта



Масштаб 1:5000

Подпись _____

Дата « ____ » _____

ОПИСАНИЕ МЕСТОПОЛОЖЕНИЯ ГРАНИЦ

Граница населенного пункта деревня Корпиково

(наименование объекта, местоположение границ которого описано (далее - объект))

Раздел 1

Сведения об объекте

№ п/п	Характеристики объекта	Описание характеристик
1	2	3
1.	Местоположение объекта	Ленинградская область, район Гатчинский, сельское поселение Пудостьское, деревня Корпиково
2.	Площадь объекта +/- величина погрешности определения площади (P +/- Дельта P)	521924 +/- 253 м ²
3.	Иные характеристики объекта	-

Раздел 3

Сведения о местоположении измененных (уточненных) границ объекта

1. Система координат МСК 47 зона 2

2. Сведения о характерных точках границ объекта

Обозначение характерных точек границ	Существующие координаты, м		Измененные (уточненные) координаты, м		Метод определения координат характерной точки	Средняя квадратическая погрешность положения характерной точки (Mt), м	Описание обозначения точки на местности (при наличии)
	X	Y	X	Y			
1	2	3	4	5	6	7	8
1	-	-	395381.10	2197150.55	Геодезический метод	0.10	-
2	-	-	395375.09	2197170.65	Геодезический метод	0.10	-
3	-	-	395375.18	2197216.17	Геодезический метод	0.10	-
4	-	-	395373.95	2197237.83	Геодезический метод	0.10	-
5	-	-	395318.00	2197271.49	Геодезический метод	0.10	-
6	-	-	395273.08	2197283.62	Геодезический метод	0.10	-
7	-	-	395197.46	2197335.65	Геодезический метод	0.10	-
8	-	-	395175.85	2197355.15	Геодезический метод	0.10	-
9	-	-	395187.37	2197383.08	Геодезический метод	0.10	-
10	-	-	395173.18	2197420.80	Геодезический метод	0.10	-
11	-	-	395114.86	2197463.66	Геодезический метод	0.10	-
12	-	-	395102.00	2197472.31	Геодезический метод	0.10	-
13	-	-	395027.50	2197482.15	Геодезический метод	0.10	-
14	-	-	395028.75	2197491.42	Геодезический метод	0.10	-
15	-	-	395027.22	2197493.54	Геодезический метод	0.10	-
16	-	-	395017.34	2197507.22	Геодезический метод	0.10	-
17	-	-	395014.02	2197504.92	Геодезический метод	0.10	-
18	-	-	394989.15	2197473.51	Геодезический метод	0.10	-
19	-	-	394984.37	2197467.48	Геодезический метод	0.10	-
20	-	-	394985.05	2197465.98	Геодезический метод	0.10	-
21	-	-	394984.77	2197461.68	Геодезический метод	0.10	-
22	-	-	394981.76	2197460.87	Геодезический метод	0.10	-

2. Сведения о характерных точках границ объекта							
Обозначение характерных точек границ	Существующие координаты, м		Измененные (уточненные) координаты, м		Метод определения координат характерной точки	Средняя квадратическая погрешность положения характерной точки (Mt), м	Описание обозначения точки на местности (при наличии)
	X	Y	X	Y			
1	2	3	4	5	6	7	8
23	-	-	394977.40	2197454.30	Геодезический метод	0.10	-
24	-	-	394974.26	2197454.45	Геодезический метод	0.10	-
25	-	-	394958.62	2197432.35	Геодезический метод	0.10	-
26	-	-	394941.36	2197410.36	Геодезический метод	0.10	-
27	-	-	394913.17	2197374.30	Геодезический метод	0.10	-
28	-	-	394900.86	2197358.76	Геодезический метод	0.10	-
29	-	-	394886.85	2197341.17	Геодезический метод	0.10	-
30	-	-	394856.07	2197298.10	Геодезический метод	0.10	-
31	-	-	394855.56	2197299.62	Геодезический метод	0.10	-
32	-	-	394848.56	2197289.07	Геодезический метод	0.10	-
33	-	-	394848.07	2197288.33	Геодезический метод	0.10	-
34	-	-	394848.51	2197286.69	Геодезический метод	0.10	-
35	-	-	394841.91	2197274.39	Геодезический метод	0.10	-
36	-	-	394835.60	2197260.20	Геодезический метод	0.10	-
37	-	-	394828.92	2197242.35	Геодезический метод	0.10	-
38	-	-	394822.94	2197222.75	Геодезический метод	0.10	-
39	-	-	394819.21	2197202.78	Геодезический метод	0.10	-
40	-	-	394819.93	2197189.12	Геодезический метод	0.10	-
41	-	-	394819.68	2197168.18	Геодезический метод	0.10	-
42	-	-	394819.77	2197156.30	Геодезический метод	0.10	-
43	-	-	394820.73	2197150.24	Геодезический метод	0.10	-
44	-	-	394820.93	2197134.46	Геодезический метод	0.10	-
45	-	-	394823.56	2197108.38	Геодезический метод	0.10	-
46	-	-	394829.97	2197047.72	Геодезический метод	0.10	-
47	-	-	394832.88	2197022.50	Геодезический метод	0.10	-

2. Сведения о характерных точках границ объекта							
Обозначение характерных точек границ	Существующие координаты, м		Измененные (уточненные) координаты, м		Метод определения координат характерной точки	Средняя квадратическая погрешность положения характерной точки (Mt), м	Описание обозначения точки на местности (при наличии)
	X	Y	X	Y			
1	2	3	4	5	6	7	8
48	-	-	394814.46	2197017.38	Геодезический метод	0.10	-
49	-	-	394817.25	2196999.45	Геодезический метод	0.10	-
50	-	-	394808.10	2196997.16	Геодезический метод	0.10	-
51	-	-	394784.68	2196997.08	Геодезический метод	0.10	-
52	-	-	394766.38	2196985.42	Геодезический метод	0.10	-
53	-	-	394756.18	2196939.34	Геодезический метод	0.10	-
54	-	-	394755.32	2196932.37	Геодезический метод	0.10	-
55	-	-	394724.44	2196914.29	Геодезический метод	0.10	-
56	-	-	394724.69	2196896.69	Геодезический метод	0.10	-
57	-	-	394735.90	2196885.43	Геодезический метод	0.10	-
58	-	-	394756.40	2196891.18	Геодезический метод	0.10	-
59	-	-	394769.67	2196897.63	Геодезический метод	0.10	-
60	-	-	394782.60	2196907.85	Геодезический метод	0.10	-
61	-	-	394787.04	2196899.57	Геодезический метод	0.10	-
62	-	-	394701.50	2196820.57	Геодезический метод	0.10	-
63	-	-	394722.91	2196788.10	Геодезический метод	0.10	-
64	-	-	394745.79	2196762.42	Геодезический метод	0.10	-
65	-	-	394824.57	2196763.75	Геодезический метод	0.10	-
66	-	-	394843.42	2196743.41	Геодезический метод	0.10	-
67	-	-	394863.11	2196730.08	Геодезический метод	0.10	-
68	-	-	394838.17	2196693.11	Геодезический метод	0.10	-
69	-	-	394853.55	2196681.94	Геодезический метод	0.10	-
70	-	-	394986.12	2196577.71	Геодезический метод	0.10	-
71	-	-	394988.45	2196580.76	Геодезический метод	0.10	-
72	-	-	395000.02	2196595.73	Геодезический метод	0.10	-

2. Сведения о характерных точках границ объекта							
Обозначение характерных точек границ	Существующие координаты, м		Измененные (уточненные) координаты, м		Метод определения координат характерной точки	Средняя квадратическая погрешность положения характерной точки (Mt), м	Описание обозначения точки на местности (при наличии)
	X	Y	X	Y			
1	2	3	4	5	6	7	8
73	-	-	395025.34	2196628.58	Геодезический метод	0.10	-
74	-	-	395045.83	2196655.17	Геодезический метод	0.10	-
75	-	-	395050.66	2196661.43	Геодезический метод	0.10	-
76	-	-	395055.25	2196667.31	Геодезический метод	0.10	-
77	-	-	395063.05	2196677.29	Геодезический метод	0.10	-
78	-	-	395048.01	2196690.30	Геодезический метод	0.10	-
79	-	-	395038.34	2196697.27	Геодезический метод	0.10	-
80	-	-	395006.43	2196701.21	Геодезический метод	0.10	-
81	-	-	394997.09	2196699.00	Геодезический метод	0.10	-
82	-	-	394996.99	2196699.12	Геодезический метод	0.10	-
83	-	-	394996.92	2196699.07	Геодезический метод	0.10	-
84	-	-	394985.88	2196712.75	Геодезический метод	0.10	-
85	-	-	394964.56	2196756.42	Геодезический метод	0.10	-
86	-	-	394923.52	2196786.92	Геодезический метод	0.10	-
87	-	-	394932.43	2196799.82	Геодезический метод	0.10	-
88	-	-	394936.35	2196805.56	Геодезический метод	0.10	-
89	-	-	394935.17	2196813.15	Геодезический метод	0.10	-
90	-	-	394998.48	2196812.44	Геодезический метод	0.10	-
91	-	-	395023.75	2196813.20	Геодезический метод	0.10	-
92	-	-	395060.63	2196813.55	Геодезический метод	0.10	-
93	-	-	395062.47	2196799.17	Геодезический метод	0.10	-
94	-	-	395083.22	2196796.91	Геодезический метод	0.10	-
95	-	-	395152.58	2196789.35	Геодезический метод	0.10	-
96	-	-	395157.31	2196789.62	Геодезический метод	0.10	-
97	-	-	395163.47	2196789.84	Геодезический метод	0.10	-

2. Сведения о характерных точках границ объекта							
Обозначение характерных точек границ	Существующие координаты, м		Измененные (уточненные) координаты, м		Метод определения координат характерной точки	Средняя квадратическая погрешность положения характерной точки (Mt), м	Описание обозначения точки на местности (при наличии)
	X	Y	X	Y			
1	2	3	4	5	6	7	8
98	-	-	395168.51	2196790.12	Геодезический метод	0.10	-
99	-	-	395169.59	2196790.82	Геодезический метод	0.10	-
100	-	-	395255.70	2196796.62	Геодезический метод	0.10	-
101	-	-	395262.58	2196805.62	Геодезический метод	0.10	-
102	-	-	395255.70	2196827.84	Геодезический метод	0.10	-
103	-	-	395187.38	2196880.60	Геодезический метод	0.10	-
104	-	-	395170.60	2196897.75	Геодезический метод	0.10	-
105	-	-	395155.55	2196910.16	Геодезический метод	0.10	-
106	-	-	395148.28	2196916.16	Геодезический метод	0.10	-
107	-	-	395130.99	2196943.24	Геодезический метод	0.10	-
108	-	-	395126.04	2196995.72	Геодезический метод	0.10	-
109	-	-	395126.75	2197012.81	Геодезический метод	0.10	-
110	-	-	395122.54	2197022.77	Геодезический метод	0.10	-
111	-	-	395110.90	2197027.30	Геодезический метод	0.10	-
112	-	-	395094.61	2197028.95	Геодезический метод	0.10	-
113	-	-	395076.55	2197040.09	Геодезический метод	0.10	-
114	-	-	395064.95	2197060.08	Геодезический метод	0.10	-
115	-	-	395054.12	2197083.67	Геодезический метод	0.10	-
116	-	-	395035.43	2197098.58	Геодезический метод	0.10	-
117	-	-	395009.84	2197112.03	Геодезический метод	0.10	-
118	-	-	394989.04	2197130.02	Геодезический метод	0.10	-
119	-	-	394990.10	2197152.68	Геодезический метод	0.10	-
120	-	-	395013.13	2197179.39	Геодезический метод	0.10	-
121	-	-	395024.94	2197153.06	Геодезический метод	0.10	-
122	-	-	395025.01	2197153.08	Геодезический метод	0.10	-

2. Сведения о характерных точках границ объекта							
Обозначение характерных точек границ	Существующие координаты, м		Измененные (уточненные) координаты, м		Метод определения координат характерной точки	Средняя квадратическая погрешность положения характерной точки (Mt), м	Описание обозначения точки на местности (при наличии)
	X	Y	X	Y			
1	2	3	4	5	6	7	8
123	-	-	395025.07	2197152.95	Геодезический метод	0.10	-
124	-	-	395062.19	2197162.93	Геодезический метод	0.10	-
125	-	-	395061.90	2197166.14	Геодезический метод	0.10	-
126	-	-	395059.92	2197188.17	Геодезический метод	0.10	-
127	-	-	395091.03	2197185.05	Геодезический метод	0.10	-
128	-	-	395099.55	2197184.63	Геодезический метод	0.10	-
129	-	-	395099.93	2197180.82	Геодезический метод	0.10	-
130	-	-	395101.98	2197170.83	Геодезический метод	0.10	-
131	-	-	395122.75	2197167.65	Геодезический метод	0.10	-
132	-	-	395124.46	2197166.05	Геодезический метод	0.10	-
133	-	-	395123.27	2197162.33	Геодезический метод	0.10	-
134	-	-	395122.59	2197160.24	Геодезический метод	0.10	-
135	-	-	395135.69	2197155.55	Геодезический метод	0.10	-
136	-	-	395151.59	2197149.86	Геодезический метод	0.10	-
137	-	-	395155.89	2197166.02	Геодезический метод	0.10	-
138	-	-	395157.45	2197171.92	Геодезический метод	0.10	-
139	-	-	395155.81	2197174.35	Геодезический метод	0.10	-
140	-	-	395181.38	2197155.27	Геодезический метод	0.10	-
141	-	-	395189.67	2197149.08	Геодезический метод	0.10	-
142	-	-	395215.51	2197132.81	Геодезический метод	0.10	-
143	-	-	395229.11	2197096.57	Геодезический метод	0.10	-
144	-	-	395245.04	2197065.74	Геодезический метод	0.10	-
145	-	-	395246.66	2197049.15	Геодезический метод	0.10	-
146	-	-	395263.50	2196996.54	Геодезический метод	0.10	-
147	-	-	395259.30	2196987.14	Геодезический метод	0.10	-

2. Сведения о характерных точках границ объекта							
Обозначение характерных точек границ	Существующие координаты, м		Измененные (уточненные) координаты, м		Метод определения координат характерной точки	Средняя квадратическая погрешность положения характерной точки (Mt), м	Описание обозначения точки на местности (при наличии)
	X	Y	X	Y			
1	2	3	4	5	6	7	8
148	-	-	395262.32	2196973.07	Геодезический метод	0.10	-
149	-	-	395279.43	2196960.73	Геодезический метод	0.10	-
150	-	-	395317.76	2196908.46	Геодезический метод	0.10	-
151	-	-	395336.82	2196892.08	Геодезический метод	0.10	-
152	-	-	395363.73	2196860.78	Геодезический метод	0.10	-
153	-	-	395391.72	2196834.06	Геодезический метод	0.10	-
154	-	-	395401.48	2196828.74	Геодезический метод	0.10	-
155	-	-	395405.05	2196828.67	Геодезический метод	0.10	-
156	-	-	395450.82	2196833.86	Геодезический метод	0.10	-
157	-	-	395488.86	2196829.21	Геодезический метод	0.10	-
158	-	-	395547.38	2196830.04	Геодезический метод	0.10	-
159	-	-	395625.06	2196821.41	Геодезический метод	0.10	-
160	-	-	395719.73	2196822.76	Геодезический метод	0.10	-
161	-	-	395742.98	2196815.03	Геодезический метод	0.10	-
162	-	-	395767.75	2196804.05	Геодезический метод	0.10	-
163	-	-	395804.00	2196783.76	Геодезический метод	0.10	-
164	-	-	395824.11	2196766.81	Геодезический метод	0.10	-
165	-	-	395864.98	2196749.94	Геодезический метод	0.10	-
166	-	-	395905.74	2196739.76	Геодезический метод	0.10	-
167	-	-	395946.46	2196745.69	Геодезический метод	0.10	-
168	-	-	395979.48	2196746.16	Геодезический метод	0.10	-
169	-	-	396021.73	2196746.76	Геодезический метод	0.10	-
170	-	-	396055.37	2196741.66	Геодезический метод	0.10	-
171	-	-	396091.33	2196742.18	Геодезический метод	0.10	-
172	-	-	396132.63	2196752.11	Геодезический метод	0.10	-

2. Сведения о характерных точках границ объекта							
Обозначение характерных точек границ	Существующие координаты, м		Измененные (уточненные) координаты, м		Метод определения координат характерной точки	Средняя квадратическая погрешность положения характерной точки (Mt), м	Описание обозначения точки на местности (при наличии)
	X	Y	X	Y			
1	2	3	4	5	6	7	8
173	-	-	396171.37	2196756.76	Геодезический метод	0.10	-
174	-	-	396205.20	2196763.33	Геодезический метод	0.10	-
175	-	-	396209.01	2196794.52	Геодезический метод	0.10	-
176	-	-	396195.27	2196801.45	Геодезический метод	0.10	-
177	-	-	396137.65	2196831.32	Геодезический метод	0.10	-
178	-	-	396036.69	2196887.10	Геодезический метод	0.10	-
179	-	-	395991.30	2196901.20	Геодезический метод	0.10	-
180	-	-	395894.39	2196935.18	Геодезический метод	0.10	-
181	-	-	395854.82	2196941.93	Геодезический метод	0.10	-
182	-	-	395744.65	2196960.72	Геодезический метод	0.10	-
183	-	-	395647.44	2196977.29	Геодезический метод	0.10	-
184	-	-	395600.08	2196997.84	Геодезический метод	0.10	-
185	-	-	395561.14	2197022.91	Геодезический метод	0.10	-
186	-	-	395524.06	2197044.34	Геодезический метод	0.10	-
187	-	-	395490.15	2197064.28	Геодезический метод	0.10	-
188	-	-	395452.96	2197086.41	Геодезический метод	0.10	-
189	-	-	395422.31	2197107.48	Геодезический метод	0.10	-
190	-	-	395404.52	2197134.55	Геодезический метод	0.10	-
191	-	-	395397.77	2197144.68	Геодезический метод	0.10	-
1	-	-	395381.10	2197150.55	Геодезический метод	0.10	-
192	-	-	394808.91	2197271.93	Геодезический метод	0.10	-
193	-	-	394775.65	2197266.93	Геодезический метод	0.10	-
194	-	-	394715.35	2197257.91	Геодезический метод	0.10	-
195	-	-	394702.02	2197258.23	Геодезический метод	0.10	-
196	-	-	394672.57	2197253.70	Геодезический метод	0.10	-

2. Сведения о характерных точках границ объекта							
Обозначение характерных точек границ	Существующие координаты, м		Измененные (уточненные) координаты, м		Метод определения координат характерной точки	Средняя квадратическая погрешность положения характерной точки (Mt), м	Описание обозначения точки на местности (при наличии)
	X	Y	X	Y			
1	2	3	4	5	6	7	8
197	-	-	394592.72	2197239.49	Геодезический метод	0.10	-
198	-	-	394508.00	2197229.66	Геодезический метод	0.10	-
199	-	-	394504.76	2197230.06	Геодезический метод	0.10	-
200	-	-	394492.91	2197230.06	Геодезический метод	0.10	-
201	-	-	394494.75	2197227.23	Геодезический метод	0.10	-
202	-	-	394495.22	2197225.03	Геодезический метод	0.10	-
203	-	-	394493.98	2197221.85	Геодезический метод	0.10	-
204	-	-	394492.91	2197219.52	Геодезический метод	0.10	-
205	-	-	394431.02	2197086.39	Геодезический метод	0.10	-
206	-	-	394430.63	2197081.92	Геодезический метод	0.10	-
207	-	-	394431.77	2197078.40	Геодезический метод	0.10	-
208	-	-	394434.36	2197076.51	Геодезический метод	0.10	-
209	-	-	394614.41	2196957.14	Геодезический метод	0.10	-
210	-	-	394663.41	2196983.46	Геодезический метод	0.10	-
211	-	-	394668.69	2196992.55	Геодезический метод	0.10	-
212	-	-	394669.63	2197006.33	Геодезический метод	0.10	-
213	-	-	394673.41	2197009.54	Геодезический метод	0.10	-
214	-	-	394692.55	2197010.94	Геодезический метод	0.10	-
215	-	-	394706.89	2197017.69	Геодезический метод	0.10	-
216	-	-	394751.00	2197065.92	Геодезический метод	0.10	-
217	-	-	394762.01	2197067.65	Геодезический метод	0.10	-
218	-	-	394803.86	2197098.48	Геодезический метод	0.10	-
219	-	-	394802.60	2197103.94	Геодезический метод	0.10	-
220	-	-	394800.84	2197144.06	Геодезический метод	0.10	-
221	-	-	394800.30	2197151.65	Геодезический метод	0.10	-

**Текстовое описание местоположения границ населенных пунктов,
территориальных зон**

Прохождение границы		Описание прохождения границы
от точки	до точки	
1	2	3
1	2	по границе лесных угодий
2	3	-
3	4	вдоль полевой дороги
4	5	вдоль полевой дороги
5	6	вдоль полевой дороги
6	7	вдоль полевой дороги
7	8	вдоль полевой дороги
8	9	вдоль полевой дороги
9	10	вдоль полевой дороги
10	11	вдоль полевой дороги
11	12	вдоль полевой дороги
12	13	вдоль полевой дороги
13	14	вдоль полевой дороги
14	15	вдоль полевой дороги
15	16	вдоль полевой дороги
16	17	вдоль полевой дороги
17	18	вдоль полевой дороги
18	19	вдоль полевой дороги
19	20	вдоль полевой дороги
20	21	вдоль полевой дороги
21	22	вдоль полевой дороги
22	23	вдоль полевой дороги
23	24	вдоль полевой дороги
24	25	вдоль полевой дороги
25	26	вдоль полевой дороги
26	27	вдоль полевой дороги
27	28	вдоль полевой дороги
28	29	вдоль полевой дороги
29	30	вдоль полевой дороги
30	31	вдоль полевой дороги
31	32	вдоль полевой дороги
32	33	вдоль полевой дороги
33	34	вдоль полевой дороги
34	35	по границе земельного участка с кадастровым номером 47:23:0000000:50761
35	36	по границе земельного участка с кадастровым номером 47:23:0000000:50761

**Текстовое описание местоположения границ населенных пунктов,
территориальных зон**

Прохождение границы		Описание прохождения границы
от точки	до точки	
1	2	3
36	37	по границе земельного участка с кадастровым номером 47:23:0000000:50761
37	38	по границе земельного участка с кадастровым номером 47:23:0000000:50761
38	39	по границе земельного участка с кадастровым номером 47:23:0000000:50761
39	40	по границе земельного участка с кадастровым номером 47:23:0000000:50761
40	41	по границе земельного участка с кадастровым номером 47:23:0000000:50761
41	42	по границе земельного участка с кадастровым номером 47:23:0000000:50761
42	43	по границе земельного участка с кадастровым номером 47:23:0000000:50761
43	44	по границе земельного участка с кадастровым номером 47:23:0000000:50761
44	45	по границе земельного участка с кадастровым номером 47:23:0000000:50761
45	46	по границе земельного участка с кадастровым номером 47:23:0000000:50761
46	47	по границе земельного участка с кадастровым номером 47:23:0000000:50761
47	48	по границе земельного участка с кадастровым номером 47:23:0000000:50761
48	49	по границе земельного участка с кадастровым номером 47:23:0000000:50761
49	50	по границе земельного участка с кадастровым номером 47:23:0000000:50761
50	51	по границе земельного участка с кадастровым номером 47:23:0000000:50761
51	52	по границе земельного участка с кадастровым номером 47:23:0000000:50761
52	53	по границе земельного участка с кадастровым номером 47:23:0000000:50761
53	54	по границе земельного участка с кадастровым номером 47:23:0000000:50761
54	55	по границе земельного участка с кадастровым номером 47:23:0000000:50761
55	56	по границе земельного участка с кадастровым номером 47:23:0000000:50761
56	57	по границе земельного участка с кадастровым номером 47:23:0000000:50761
57	58	по границе земельного участка с кадастровым номером 47:23:0000000:50761
58	59	по границе лесных угодий
59	60	по границе лесных угодий
60	61	по границе лесных угодий
61	62	по границе лесных угодий

**Текстовое описание местоположения границ населенных пунктов,
территориальных зон**

Прохождение границы		Описание прохождения границы
от точки	до точки	
1	2	3
62	63	по границе лесных угодий
63	64	по границе лесных угодий
64	65	по границе лесных угодий
65	66	по границе лесных угодий
66	67	-
67	68	-
68	69	-
69	70	-
70	71	-
71	72	-
72	73	по границе земельного участка с кадастровым номером 47:23:0208001:831
73	74	-
74	75	-
75	76	-
76	77	по границе земельного участка с кадастровым номером 47:23:0000000:50759
77	78	по границе земельного участка с кадастровым номером 47:23:0000000:50759
78	79	по границе земельного участка с кадастровым номером 47:23:0208001:112
79	80	-
80	81	-
81	82	-
82	83	-
83	84	-
84	85	-
85	86	по границе земельного участка с кадастровым номером 47:23:0208001:868
86	87	по границе земельного участка с кадастровым номером 47:23:0208001:868
87	88	по границе земельного участка с кадастровым номером 47:23:0208001:868
88	89	по границе земельного участка с кадастровым номером 47:23:0208001:61
89	90	по границе земельного участка с кадастровым номером 47:23:0208001:61
90	91	по границе земельного участка с кадастровым номером 47:23:0208001:61
91	92	по границе земельного участка с кадастровым номером 47:23:0208001:111
92	93	по границе земельного участка с кадастровым номером 47:23:0208001:111
93	94	по границе земельного участка с кадастровым номером 47:23:0208001:111

Текстовое описание местоположения границ населенных пунктов, территориальных зон		
Прохождение границы		Описание прохождения границы
от точки	до точки	
1	2	3
94	95	по границе земельного участка с кадастровым номером 47:23:0208001:111
95	96	-
96	97	-
97	98	по границе земельного участка с кадастровым номером 47:23:0208001:93
98	99	по границе земельного участка с кадастровым номером 47:23:0208001:92
99	100	-
100	101	по границе земельного участка с кадастровым номером 47:23:0208001:111
101	102	вдоль полевой дороги
102	103	вдоль полевой дороги
103	104	по границе лесных угодий
104	105	по границе лесных угодий
105	106	по границе лесных угодий
106	107	по границе лесных угодий
107	108	по границе лесных угодий
108	109	по границе лесных угодий
109	110	по левому берегу реки Парица
110	111	по левому берегу реки Парица
111	112	по левому берегу реки Парица
112	113	по левому берегу реки Парица
113	114	по левому берегу реки Парица
114	115	по левому берегу реки Парица
115	116	по левому берегу реки Парица
116	117	по левому берегу реки Парица
117	118	по левому берегу реки Парица
118	119	по левому берегу реки Парица
119	120	по левому берегу реки Парица
120	121	-
121	122	-
122	123	-
123	124	по границе лесных угодий
124	125	-
125	126	-
126	127	-
127	128	-
128	129	по границе лесных угодий
129	130	по границе лесных угодий

**Текстовое описание местоположения границ населенных пунктов,
территориальных зон**

Прохождение границы		Описание прохождения границы
от точки	до точки	
1	2	3
130	131	по границе лесных угодий
131	132	по границе лесных угодий
132	133	по границе лесных угодий
133	134	по границе лесных угодий
134	135	по границе лесных угодий
135	136	по границе лесных угодий
136	137	по границе лесных угодий
137	138	по границе лесных угодий
138	139	по границе лесных угодий
139	140	по границе лесных угодий
140	141	по границе лесных угодий
141	142	по границе лесных угодий
142	143	-
143	144	-
144	145	-
145	146	-
146	147	-
147	148	-
148	149	-
149	150	-
150	151	по границе лесных угодий
151	152	по границе лесных угодий
152	153	по границе лесных угодий
153	154	по границе лесных угодий
154	155	по границе лесных угодий
155	156	по границе лесных угодий
156	157	по границе лесных угодий
157	158	по границе лесных угодий
158	159	по границе лесных угодий
159	160	по границе лесных угодий
160	161	-
161	162	по границе лесных угодий
162	163	по границе земельного участка с кадастровым номером 47:23:0000000:50759
163	164	по границе земельного участка с кадастровым номером 47:23:0000000:50759
164	165	по границе земельного участка с кадастровым номером 47:23:0000000:50759

Текстовое описание местоположения границ населенных пунктов, территориальных зон		
Прохождение границы		Описание прохождения границы
от точки	до точки	
1	2	
		3
165	166	по границе земельного участка с кадастровым номером 47:23:0000000:50759
166	167	по границе земельного участка с кадастровым номером 47:23:0000000:50759
167	168	по границе земельного участка с кадастровым номером 47:23:0000000:50759
168	169	по границе земельного участка с кадастровым номером 47:23:0000000:50759
169	170	по границе земельного участка с кадастровым номером 47:23:0000000:50759
170	171	по границе земельного участка с кадастровым номером 47:23:0000000:50759
171	172	по границе земельного участка с кадастровым номером 47:23:0000000:50759
172	173	по границе земельного участка с кадастровым номером 47:23:0208002:101
173	174	по границе земельного участка с кадастровым номером 47:23:0208002:91
174	175	-
175	176	по границе земельного участка с кадастровым номером 47:23:0208002:65
176	177	по границе земельного участка с кадастровым номером 47:23:0208002:118
177	178	по границе земельного участка с кадастровым номером 47:23:0208002:142
178	179	по границе земельного участка с кадастровым номером 47:23:0208002:142
179	180	по границе земельного участка с кадастровым номером 47:23:0208002:142
180	181	по границе земельного участка с кадастровым номером 47:23:0208002:142
181	182	по границе земельного участка с кадастровым номером 47:23:0208002:142
182	183	по границе земельного участка с кадастровым номером 47:23:0208002:142
183	184	по границе земельного участка с кадастровым номером 47:23:0208002:142
184	185	по границе земельного участка с кадастровым номером 47:23:0208002:142
185	186	по границе земельного участка с кадастровым номером 47:23:0208002:142
186	187	по границе земельного участка с кадастровым номером 47:23:0208002:142
187	188	по границе земельного участка с кадастровым номером 47:23:0208002:142
188	189	по границе лесных угодий
189	190	по границе лесных угодий
190	191	по границе лесных угодий
191	1	по границе лесных угодий

Текстовое описание местоположения границ населенных пунктов, территориальных зон		
Прохождение границы		Описание прохождения границы
от точки	до точки	
1	2	
192	193	3 по границе лесных угодий
193	194	по границе лесных угодий
194	195	по границе лесных угодий
195	196	по границе лесных угодий
196	197	по границе лесных угодий
197	198	по границе лесных угодий
198	199	-
199	200	-
200	201	-
201	202	по смежной границе муниципальных образований Гатчинского муниципального района (Гатчинское городское поселение и Пудостьское сельское поселение)
202	203	по смежной границе муниципальных образований Гатчинского муниципального района (Гатчинское городское поселение и Пудостьское сельское поселение)
203	204	по смежной границе муниципальных образований Гатчинского муниципального района (Гатчинское городское поселение и Пудостьское сельское поселение)
204	205	по смежной границе муниципальных образований Гатчинского муниципального района (Гатчинское городское поселение и Пудостьское сельское поселение)
205	206	по смежной границе муниципальных образований Гатчинского муниципального района (Гатчинское городское поселение и Пудостьское сельское поселение)
206	207	по смежной границе муниципальных образований Гатчинского муниципального района (Гатчинское городское поселение и Пудостьское сельское поселение)
207	208	по смежной границе муниципальных образований Гатчинского муниципального района (Гатчинское городское поселение и Пудостьское сельское поселение)
208	209	по смежной границе муниципальных образований Гатчинского муниципального района (Гатчинское городское поселение и Пудостьское сельское поселение)
209	210	по смежной границе муниципальных образований Гатчинского муниципального района (Гатчинское городское поселение и Пудостьское сельское поселение)
210	211	по смежной границе муниципальных образований Гатчинского муниципального района (Гатчинское городское поселение и Пудостьское сельское поселение)
211	212	по смежной границе муниципальных образований Гатчинского муниципального района (Гатчинское городское поселение и Пудостьское сельское поселение)
212	213	по смежной границе муниципальных образований Гатчинского муниципального района (Гатчинское городское поселение и Пудостьское сельское поселение)

**Текстовое описание местоположения границ населенных пунктов,
территориальных зон**

Прохождение границы		Описание прохождения границы
от точки	до точки	
1	2	
213	214	по смежной границе муниципальных образований Гатчинского муниципального района (Гатчинское городское поселение и Пудостьское сельское поселение)
214	215	по смежной границе муниципальных образований Гатчинского муниципального района (Гатчинское городское поселение и Пудостьское сельское поселение)
215	216	-
216	217	-
217	218	-
218	219	-
219	220	-
220	221	-
221	222	-
222	223	-
223	224	-
224	225	-
225	226	-
226	227	-
227	192	-

ОПИСАНИЕ МЕСТОПОЛОЖЕНИЯ ГРАНИЦ

Граница населенного пункта деревня Котельниково

(наименование объекта, местоположение границ которого описано (далее - объект))

Раздел 1

Сведения об объекте

№ п/п	Характеристики объекта	Описание характеристик
1	2	3
1.	Местоположение объекта	Ленинградская область, район Гатчинский, сельское поселение Пудостьское, деревня Котельниково
2.	Площадь объекта +/- величина погрешности определения площади (P +/- Дельта P)	389419 +/- 218 м ²
3.	Иные характеристики объекта	-

Раздел 2

Сведения о местоположении границ объекта

1. Система координат МСК 47 зона 2

2. Сведения о характерных точках границ объекта

Обозначение характерных точек границ	Координаты, м		Метод определения координат характерной точки	Средняя квадратическая погрешность положения характерной точки (Mt), м	Описание обозначения точки на местности (при наличии)
	X	Y			
1	2	3	4	5	6
1	397768.02	2197406.16	Геодезический метод	0.10	-
2	397686.46	2197372.98	Геодезический метод	0.10	-
3	397683.94	2197371.96	Геодезический метод	0.10	-
4	397671.34	2197370.50	Геодезический метод	0.10	-
5	397645.16	2197367.45	Геодезический метод	0.10	-
6	397636.01	2197354.96	Геодезический метод	0.10	-
7	397620.51	2197333.81	Геодезический метод	0.10	-
8	397597.19	2197362.77	Геодезический метод	0.10	-
9	397590.95	2197358.21	Геодезический метод	0.10	-
10	397559.25	2197335.00	Геодезический метод	0.10	-
11	397564.54	2197328.45	Геодезический метод	0.10	-
12	397564.53	2197328.45	Геодезический метод	0.10	-
13	397543.52	2197316.78	Геодезический метод	0.10	-
14	397540.20	2197314.94	Геодезический метод	0.10	-
15	397540.18	2197314.93	Геодезический метод	0.10	-
16	397485.13	2197284.36	Геодезический метод	0.10	-
17	397485.10	2197284.34	Геодезический метод	0.10	-
18	397427.11	2197244.71	Геодезический метод	0.10	-
19	397412.97	2197243.58	Геодезический метод	0.10	-
20	397404.52	2197242.90	Геодезический метод	0.10	-
21	397401.89	2197246.91	Геодезический метод	0.10	-
22	397321.06	2197370.50	Геодезический метод	0.10	-

2. Сведения о характерных точках границ объекта					
Обозначение характерных точек границ	Координаты, м		Метод определения координат характерной точки	Средняя квадратическая погрешность положения характерной точки (Mt), м	Описание обозначения точки на местности (при наличии)
	X	Y			
1	2	3	4	5	6
23	397259.44	2197464.72	Геодезический метод	0.10	-
24	397248.70	2197481.14	Геодезический метод	0.10	-
25	397193.61	2197551.17	Геодезический метод	0.10	-
26	397112.10	2197657.55	Геодезический метод	0.10	-
27	397142.46	2197681.28	Геодезический метод	0.10	-
28	397155.09	2197685.95	Геодезический метод	0.10	-
29	397166.01	2197685.99	Геодезический метод	0.10	-
30	397181.19	2197680.07	Геодезический метод	0.10	-
31	397181.48	2197677.94	Геодезический метод	0.10	-
32	397183.04	2197677.16	Геодезический метод	0.10	-
33	397186.99	2197675.48	Геодезический метод	0.10	-
34	397187.45	2197676.57	Геодезический метод	0.10	-
35	397215.83	2197664.02	Геодезический метод	0.10	-
36	397218.42	2197663.39	Геодезический метод	0.10	-
37	397227.90	2197665.03	Геодезический метод	0.10	-
38	397235.77	2197669.38	Геодезический метод	0.10	-
39	397252.54	2197681.26	Геодезический метод	0.10	-
40	397259.57	2197689.30	Геодезический метод	0.10	-
41	397266.60	2197697.34	Геодезический метод	0.10	-
42	397265.81	2197715.32	Геодезический метод	0.10	-
43	397257.59	2197735.32	Геодезический метод	0.10	-
44	397219.37	2197817.33	Геодезический метод	0.10	-
45	397191.30	2197892.61	Геодезический метод	0.10	-
46	397143.25	2197921.56	Геодезический метод	0.10	-
47	397030.76	2197899.05	Геодезический метод	0.10	-

2. Сведения о характерных точках границ объекта					
Обозначение характерных точек границ	Координаты, м		Метод определения координат характерной точки	Средняя квадратическая погрешность положения характерной точки (Mt), м	Описание обозначения точки на местности (при наличии)
	X	Y			
1	2	3	4	5	6
48	397030.88	2197892.78	Геодезический метод	0.10	-
49	397026.92	2197872.27	Геодезический метод	0.10	-
50	397018.80	2197853.03	Геодезический метод	0.10	-
51	397006.85	2197835.90	Геодезический метод	0.10	-
52	396991.62	2197821.63	Геодезический метод	0.10	-
53	396963.25	2197800.14	Геодезический метод	0.10	-
54	396945.31	2197789.31	Геодезический метод	0.10	-
55	396921.34	2197780.48	Геодезический метод	0.10	-
56	396915.24	2197788.61	Геодезический метод	0.10	-
57	396905.86	2197801.56	Геодезический метод	0.10	-
58	396894.77	2197791.74	Геодезический метод	0.10	-
59	396813.46	2197673.37	Геодезический метод	0.10	-
60	396812.95	2197633.01	Геодезический метод	0.10	-
61	396827.70	2197581.02	Геодезический метод	0.10	-
62	396847.59	2197578.13	Геодезический метод	0.10	-
63	396895.97	2197581.20	Геодезический метод	0.10	-
64	396899.07	2197505.02	Геодезический метод	0.10	-
65	396921.60	2197487.39	Геодезический метод	0.10	-
66	396925.44	2197492.54	Геодезический метод	0.10	-
67	396950.76	2197526.47	Геодезический метод	0.10	-
68	396962.31	2197539.23	Геодезический метод	0.10	-
69	396968.50	2197560.80	Геодезический метод	0.10	-
70	396957.60	2197601.13	Геодезический метод	0.10	-
71	396964.61	2197610.76	Геодезический метод	0.10	-
72	397016.88	2197631.69	Геодезический метод	0.10	-

2. Сведения о характерных точках границ объекта					
Обозначение характерных точек границ	Координаты, м		Метод определения координат характерной точки	Средняя квадратическая погрешность положения характерной точки (Mt), м	Описание обозначения точки на местности (при наличии)
	X	Y			
1	2	3	4	5	6
73	397041.34	2197599.19	Геодезический метод	0.10	-
74	397094.46	2197528.61	Геодезический метод	0.10	-
75	397099.72	2197521.63	Геодезический метод	0.10	-
76	397061.03	2197490.64	Геодезический метод	0.10	-
77	396942.52	2197413.80	Геодезический метод	0.10	-
78	396911.13	2197388.47	Геодезический метод	0.10	-
79	396900.31	2197368.21	Геодезический метод	0.10	-
80	396905.28	2197353.46	Геодезический метод	0.10	-
81	396979.37	2197227.34	Геодезический метод	0.10	-
82	396997.14	2197205.71	Геодезический метод	0.10	-
83	397081.63	2197193.18	Геодезический метод	0.10	-
84	397126.86	2197211.81	Геодезический метод	0.10	-
85	397165.15	2197236.18	Геодезический метод	0.10	-
86	397193.22	2197232.31	Геодезический метод	0.10	-
87	397210.24	2197229.96	Геодезический метод	0.10	-
88	397229.61	2197183.76	Геодезический метод	0.10	-
89	397240.95	2197156.72	Геодезический метод	0.10	-
90	397251.96	2197130.46	Геодезический метод	0.10	-
91	397224.98	2197109.17	Геодезический метод	0.10	-
92	397226.65	2197103.57	Геодезический метод	0.10	-
93	397235.05	2197075.38	Геодезический метод	0.10	-
94	397259.42	2197060.49	Геодезический метод	0.10	-
95	397365.00	2196996.00	Геодезический метод	0.10	-
96	397381.85	2196973.74	Геодезический метод	0.10	-
97	397393.33	2196958.57	Геодезический метод	0.10	-

2. Сведения о характерных точках границ объекта					
Обозначение характерных точек границ	Координаты, м		Метод определения координат характерной точки	Средняя квадратическая погрешность положения характерной точки (Mt), м	Описание обозначения точки на местности (при наличии)
	X	Y			
1	2	3	4	5	6
98	397401.09	2196948.32	Геодезический метод	0.10	-
99	397352.35	2196897.25	Геодезический метод	0.10	-
100	397340.28	2196884.60	Геодезический метод	0.10	-
101	397404.85	2196830.73	Геодезический метод	0.10	-
102	397410.90	2196825.68	Геодезический метод	0.10	-
103	397409.55	2196819.21	Геодезический метод	0.10	-
104	397391.77	2196733.94	Геодезический метод	0.10	-
105	397391.56	2196732.92	Геодезический метод	0.10	-
106	397469.34	2196660.23	Геодезический метод	0.10	-
107	397474.47	2196655.44	Геодезический метод	0.10	-
108	397479.15	2196665.51	Геодезический метод	0.10	-
109	397501.18	2196712.98	Геодезический метод	0.10	-
110	397519.54	2196751.87	Геодезический метод	0.10	-
111	397524.68	2196762.75	Геодезический метод	0.10	-
112	397547.13	2196810.31	Геодезический метод	0.10	-
113	397560.30	2196838.17	Геодезический метод	0.10	-
114	397571.41	2196861.20	Геодезический метод	0.10	-
115	397589.13	2196854.62	Геодезический метод	0.10	-
116	397592.67	2196867.20	Геодезический метод	0.10	-
117	397595.98	2196869.56	Геодезический метод	0.10	-
118	397663.97	2196733.36	Геодезический метод	0.10	-
119	397680.19	2196741.82	Геодезический метод	0.10	-
120	397714.74	2196759.83	Геодезический метод	0.10	-
121	397716.08	2196760.53	Геодезический метод	0.10	-
122	397706.28	2196820.63	Геодезический метод	0.10	-

2. Сведения о характерных точках границ объекта					
Обозначение характерных точек границ	Координаты, м		Метод определения координат характерной точки	Средняя квадратическая погрешность положения характерной точки (Mt), м	Описание обозначения точки на местности (при наличии)
	X	Y			
1	2	3	4	5	6
123	397554.95	2197084.07	Геодезический метод	0.10	-
124	397550.49	2197091.83	Геодезический метод	0.10	-
125	397573.67	2197096.83	Геодезический метод	0.10	-
126	397579.90	2197098.17	Геодезический метод	0.10	-
127	397614.32	2197124.53	Геодезический метод	0.10	-
128	397637.29	2197142.13	Геодезический метод	0.10	-
129	397647.99	2197150.32	Геодезический метод	0.10	-
130	397618.96	2197204.01	Геодезический метод	0.10	-
131	397666.82	2197278.50	Геодезический метод	0.10	-
132	397663.57	2197290.20	Геодезический метод	0.10	-
133	397662.94	2197292.45	Геодезический метод	0.10	-
134	397667.66	2197296.61	Геодезический метод	0.10	-
135	397688.13	2197314.62	Геодезический метод	0.10	-
136	397697.47	2197322.84	Геодезический метод	0.10	-
137	397698.33	2197323.60	Геодезический метод	0.10	-
138	397703.01	2197327.72	Геодезический метод	0.10	-
139	397691.29	2197356.58	Геодезический метод	0.10	-
140	397732.95	2197366.04	Геодезический метод	0.10	-
141	397764.76	2197373.27	Геодезический метод	0.10	-
142	397774.60	2197375.51	Геодезический метод	0.10	-
1	397768.02	2197406.16	Геодезический метод	0.10	-

3. Сведения о характерных точках части (частей) границы объекта

Обозначение характерных точек части границы	Координаты, м		Метод определения координат характерной точки	Средняя квадратическая погрешность положения характерной точки (Mt), м	Описание обозначения точки на местности (при наличии)
	X	Y			
1	2	3	4	5	6
-	-	-	-	-	-

**Текстовое описание местоположения границ населенных пунктов,
территориальных зон**

Прохождение границы		Описание прохождения границы
от точки	до точки	
1	2	3
1	2	-
2	3	по границе земельного участка с кадастровым номером 47:23:0207001:273
3	4	по границе земельного участка с кадастровым номером 47:23:0207001:273
4	5	по границе земельного участка с кадастровым номером 47:23:0207001:273
5	6	по границе земельного участка с кадастровым номером 47:23:0207001:273
6	7	по границе земельного участка с кадастровым номером 47:23:0207001:273
7	8	по границе земельного участка с кадастровым номером 47:23:0207001:273
8	9	по границе земельного участка с кадастровым номером 47:23:0207001:273
9	10	по границе земельного участка с кадастровым номером 47:23:0207001:273
10	11	по границе земельного участка с кадастровым номером 47:23:0207001:273
11	12	по границе земельного участка с кадастровым номером 47:23:0207001:273
12	13	по границе земельного участка с кадастровым номером 47:23:0207001:273
13	14	по границе земельного участка с кадастровым номером 47:23:0207001:273
14	15	по границе земельного участка с кадастровым номером 47:23:0207001:273
15	16	по границе земельного участка с кадастровым номером 47:23:0207001:273
16	17	по границе земельного участка с кадастровым номером 47:23:0207001:273
17	18	по границе земельного участка с кадастровым номером 47:23:0207001:273
18	19	по границе земельного участка с кадастровым номером 47:23:0207001:273
19	20	по границе земельного участка с кадастровым номером 47:23:0207001:273
20	21	по границе земельного участка с кадастровым номером 47:23:0207001:273
21	22	по границе земельного участка с кадастровым номером 47:23:0207001:273
22	23	-
23	24	по границе земельного участка с кадастровым номером 47:23:0207001:272
24	25	по границе земельного участка с кадастровым номером 47:23:0207001:272
25	26	по границе земельного участка с кадастровым номером 47:23:0207001:272

**Текстовое описание местоположения границ населенных пунктов,
территориальных зон**

Прохождение границы		Описание прохождения границы
от точки	до точки	
1	2	3
26	27	по границе земельного участка с кадастровым номером 47:23:0207001:272
27	28	по границе земельного участка с кадастровым номером 47:23:0207001:272
28	29	по границе земельного участка с кадастровым номером 47:23:0207001:272
29	30	по границе земельного участка с кадастровым номером 47:23:0207001:272
30	31	по границе земельного участка с кадастровым номером 47:23:0207001:272
31	32	по границе земельного участка с кадастровым номером 47:23:0207001:272
32	33	по границе земельного участка с кадастровым номером 47:23:0207001:272
33	34	по границе земельного участка с кадастровым номером 47:23:0207001:272
34	35	по границе земельного участка с кадастровым номером 47:23:0207001:272
35	36	по границе земельного участка с кадастровым номером 47:23:0207001:272
36	37	по границе земельного участка с кадастровым номером 47:23:0207001:272
37	38	по границе земельного участка с кадастровым номером 47:23:0207001:272
38	39	по границе земельного участка с кадастровым номером 47:23:0207001:272
39	40	по границе земельного участка с кадастровым номером 47:23:0207001:272
40	41	по границе земельного участка с кадастровым номером 47:23:0207001:272
41	42	по границе земельного участка с кадастровым номером 47:23:0207001:272
42	43	по границе земельного участка с кадастровым номером 47:23:0207001:272
43	44	по границе земельного участка с кадастровым номером 47:23:0207001:272
44	45	по границе земельного участка с кадастровым номером 47:23:0207001:272
45	46	по границе земельного участка с кадастровым номером 47:23:0207001:272
46	47	по границе земельного участка с кадастровым номером 47:23:0207001:272
47	48	-
48	49	-
49	50	-
50	51	-
51	52	по границе земельного участка с кадастровым номером 47:23:0207001:79
52	53	по границе земельного участка с кадастровым номером 47:23:0207001:79

**Текстовое описание местоположения границ населенных пунктов,
территориальных зон**

Прохождение границы		Описание прохождения границы
от точки	до точки	
1	2	3
53	54	по границе земельного участка с кадастровым номером 47:23:0207001:79
54	55	по границе земельного участка с кадастровым номером 47:23:0207001:79
55	56	по границе земельного участка с кадастровым номером 47:23:0207001:79
56	57	по границе земельного участка с кадастровым номером 47:23:0207001:79
57	58	по границе земельного участка с кадастровым номером 47:23:0207001:79
58	59	-
59	60	-
60	61	-
61	62	-
62	63	-
63	64	-
64	65	-
65	66	-
66	67	-
67	68	-
68	69	-
69	70	-
70	71	-
71	72	-
72	73	-
73	74	-
74	75	-
75	76	-
76	77	-
77	78	по границе земельного участка с кадастровым номером 47:23:0207001:278
78	79	по границе земельного участка с кадастровым номером 47:23:0207001:278
79	80	по границе земельного участка с кадастровым номером 47:23:0207001:278
80	81	-
81	82	-
82	83	-
83	84	-
84	85	-
85	86	-
86	87	по границе земельного участка с кадастровым номером 47:23:0207001:117

**Текстовое описание местоположения границ населенных пунктов,
территориальных зон**

Прохождение границы		Описание прохождения границы
от точки	до точки	
1	2	3
87	88	по границе земельного участка с кадастровым номером 47:23:0207001:117
88	89	по границе земельного участка с кадастровым номером 47:23:0207001:117
89	90	-
90	91	-
91	92	-
92	93	-
93	94	-
94	95	по границе земельного участка с кадастровым номером 47:23:0207001:278
95	96	по границе земельного участка с кадастровым номером 47:23:0207001:278
96	97	по границе земельного участка с кадастровым номером 47:23:0207001:278
97	98	-
98	99	-
99	100	-
100	101	-
101	102	-
102	103	-
103	104	по границе земельного участка с кадастровым номером 47:23:0207001:271
104	105	по границе земельного участка с кадастровым номером 47:23:0207001:271
105	106	по границе земельного участка с кадастровым номером 47:23:0207001:271
106	107	-
107	108	по границе земельного участка с кадастровым номером 47:23:0207001:270
108	109	по границе земельного участка с кадастровым номером 47:23:0207001:270
109	110	по границе земельного участка с кадастровым номером 47:23:0207001:270
110	111	по границе земельного участка с кадастровым номером 47:23:0207001:270
111	112	по границе земельного участка с кадастровым номером 47:23:0207001:270
112	113	по границе земельного участка с кадастровым номером 47:23:0207001:270
113	114	по границе земельного участка с кадастровым номером 47:23:0207001:270
114	115	по границе земельного участка с кадастровым номером 47:23:0207001:270

**Текстовое описание местоположения границ населенных пунктов,
территориальных зон**

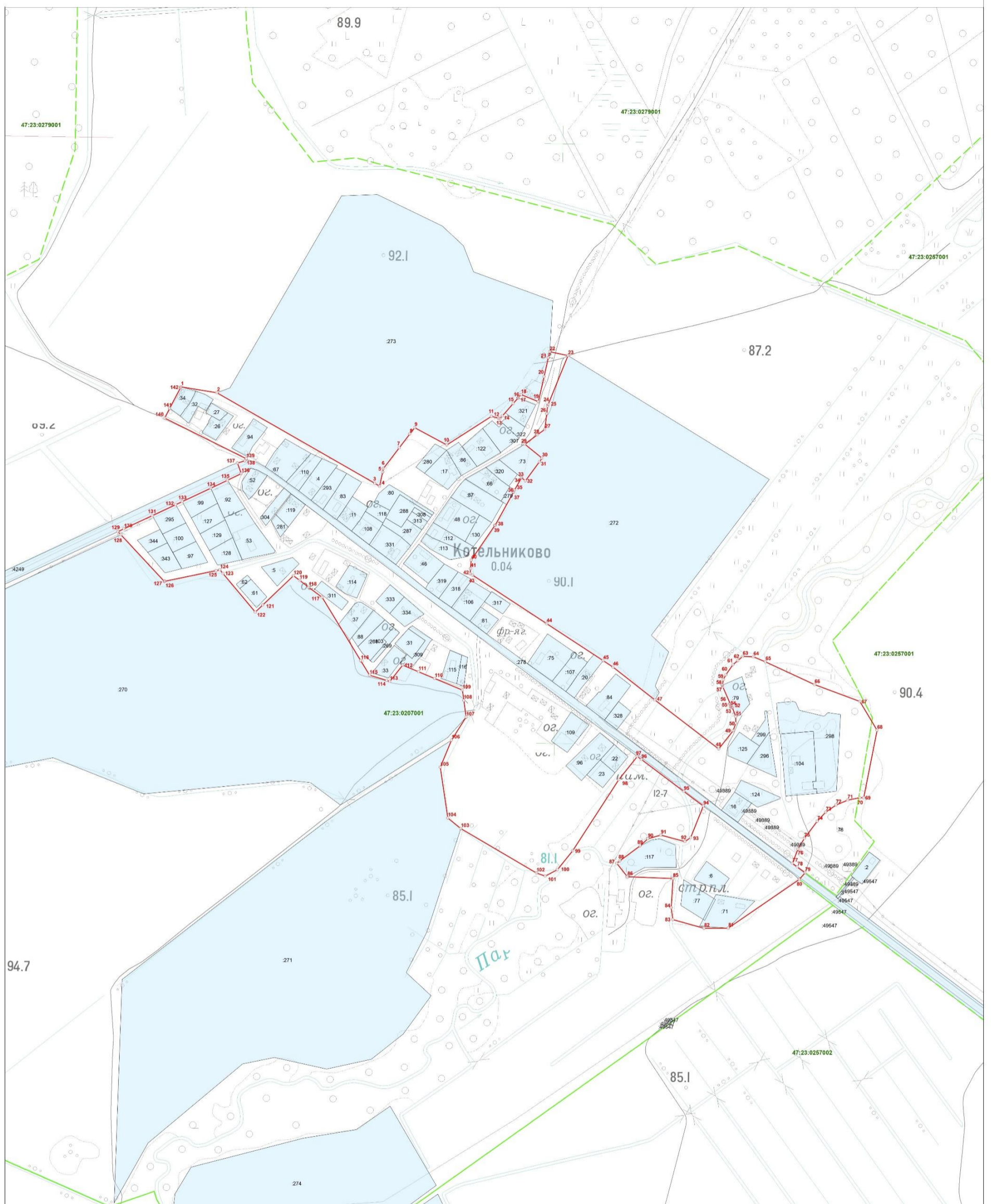
Прохождение границы		Описание прохождения границы
от точки	до точки	
1	2	3
115	116	по границе земельного участка с кадастровым номером 47:23:0207001:270
116	117	по границе земельного участка с кадастровым номером 47:23:0207001:270
117	118	по границе земельного участка с кадастровым номером 47:23:0207001:270
118	119	по границе земельного участка с кадастровым номером 47:23:0207001:270
119	120	по границе земельного участка с кадастровым номером 47:23:0207001:270
120	121	по границе земельного участка с кадастровым номером 47:23:0207001:270
121	122	по границе земельного участка с кадастровым номером 47:23:0207001:270
122	123	по границе земельного участка с кадастровым номером 47:23:0207001:270
123	124	по границе земельного участка с кадастровым номером 47:23:0207001:270
124	125	по границе земельного участка с кадастровым номером 47:23:0207001:270
125	126	по границе земельного участка с кадастровым номером 47:23:0207001:270
126	127	по границе земельного участка с кадастровым номером 47:23:0207001:270
127	128	по границе земельного участка с кадастровым номером 47:23:0207001:270
128	129	-
129	130	по границе земельного участка с кадастровым номером 47:23:0000000:4249
130	131	по границе земельного участка с кадастровым номером 47:23:0000000:4249
131	132	по границе земельного участка с кадастровым номером 47:23:0000000:4249
132	133	по границе земельного участка с кадастровым номером 47:23:0000000:4249
133	134	по границе земельного участка с кадастровым номером 47:23:0000000:4249
134	135	по границе земельного участка с кадастровым номером 47:23:0000000:4249
135	136	по границе земельного участка с кадастровым номером 47:23:0000000:4249
136	137	по границе земельного участка с кадастровым номером 47:23:0000000:4249
137	138	по границе земельного участка с кадастровым номером 47:23:0207001:278
138	139	-
139	140	-
140	141	-

**Текстовое описание местоположения границ населенных пунктов,
территориальных зон**

Прохождение границы		Описание прохождения границы
от точки	до точки	
1	2	3
141	142	-
142	1	-

Раздел 4

План границ объекта



Подпись _____

Дата « _____ » _____

ОПИСАНИЕ МЕСТОПОЛОЖЕНИЯ ГРАНИЦ

Граница населенного пункта деревня Куйдузи

(наименование объекта, местоположение границ которого описано (далее - объект))

Раздел 1

Сведения об объекте

№ п/п	Характеристики объекта	Описание характеристик
1	2	3
1.	Местоположение объекта	Ленинградская область, район Гатчинский, сельское поселение Пудостьское, деревня Куйдузи
2.	Площадь объекта +/- величина погрешности определения площади (P +/- Дельта P)	105051 +/- 113 м ²
3.	Иные характеристики объекта	-

Раздел 2

Сведения о местоположении границ объекта

1. Система координат МСК 47 зона 2

2. Сведения о характерных точках границ объекта

Обозначение характерных точек границ	Координаты, м		Метод определения координат характерной точки	Средняя квадратическая погрешность положения характерной точки (Mt), м	Описание обозначения точки на местности (при наличии)
	X	Y			
1	2	3	4	5	6
1	403325.40	2190167.53	Геодезический метод	0.10	-
2	403306.56	2190224.87	Геодезический метод	0.10	-
3	403263.00	2190280.44	Геодезический метод	0.10	-
4	403248.82	2190289.19	Геодезический метод	0.10	-
5	403242.27	2190270.40	Геодезический метод	0.10	-
6	403233.38	2190239.26	Геодезический метод	0.10	-
7	403222.19	2190195.47	Геодезический метод	0.10	-
8	403217.40	2190196.52	Геодезический метод	0.10	-
9	403212.90	2190197.46	Геодезический метод	0.10	-
10	403203.66	2190199.71	Геодезический метод	0.10	-
11	403215.05	2190244.22	Геодезический метод	0.10	-
12	403224.17	2190276.14	Геодезический метод	0.10	-
13	403231.89	2190298.28	Геодезический метод	0.10	-
14	403217.81	2190302.79	Геодезический метод	0.10	-
15	403188.46	2190209.29	Геодезический метод	0.10	-
16	403153.34	2190209.16	Геодезический метод	0.10	-
17	403098.81	2190222.96	Геодезический метод	0.10	-
18	403071.02	2190163.46	Геодезический метод	0.10	-
19	403108.80	2190153.04	Геодезический метод	0.10	-
20	403095.82	2190115.44	Геодезический метод	0.10	-
21	403076.66	2190121.44	Геодезический метод	0.10	-
22	403056.02	2190108.70	Геодезический метод	0.10	-

2. Сведения о характерных точках границ объекта					
Обозначение характерных точек границ	Координаты, м		Метод определения координат характерной точки	Средняя квадратическая погрешность положения характерной точки (Mt), м	Описание обозначения точки на местности (при наличии)
	X	Y			
1	2	3	4	5	6
23	403045.11	2190084.89	Геодезический метод	0.10	-
24	403038.63	2190050.05	Геодезический метод	0.10	-
25	403072.13	2190025.43	Геодезический метод	0.10	-
26	403073.35	2190003.17	Геодезический метод	0.10	-
27	403071.46	2189982.29	Геодезический метод	0.10	-
28	403052.12	2189949.26	Геодезический метод	0.10	-
29	403035.50	2189963.76	Геодезический метод	0.10	-
30	403033.98	2189960.71	Геодезический метод	0.10	-
31	403025.82	2189934.97	Геодезический метод	0.10	-
32	403006.63	2189929.63	Геодезический метод	0.10	-
33	402975.27	2189818.33	Геодезический метод	0.10	-
34	403003.60	2189805.57	Геодезический метод	0.10	-
35	403016.39	2189780.70	Геодезический метод	0.10	-
36	403034.45	2189770.54	Геодезический метод	0.10	-
37	403066.27	2189769.53	Геодезический метод	0.10	-
38	403092.69	2189782.99	Геодезический метод	0.10	-
39	403156.30	2189831.88	Геодезический метод	0.10	-
40	403210.74	2189862.41	Геодезический метод	0.10	-
41	403247.94	2189891.00	Геодезический метод	0.10	-
42	403269.36	2189920.02	Геодезический метод	0.10	-
43	403288.96	2189954.22	Геодезический метод	0.10	-
44	403330.14	2190082.43	Геодезический метод	0.10	-
1	403325.40	2190167.53	Геодезический метод	0.10	-

3. Сведения о характерных точках части (частей) границы объекта

Обозначение характерных точек части границы	Координаты, м		Метод определения координат характерной точки	Средняя квадратическая погрешность положения характерной точки (Mt), м	Описание обозначения точки на местности (при наличии)
	X	Y			
1	2	3	4	5	6
-	-	-	-	-	-

**Текстовое описание местоположения границ населенных пунктов,
территориальных зон**

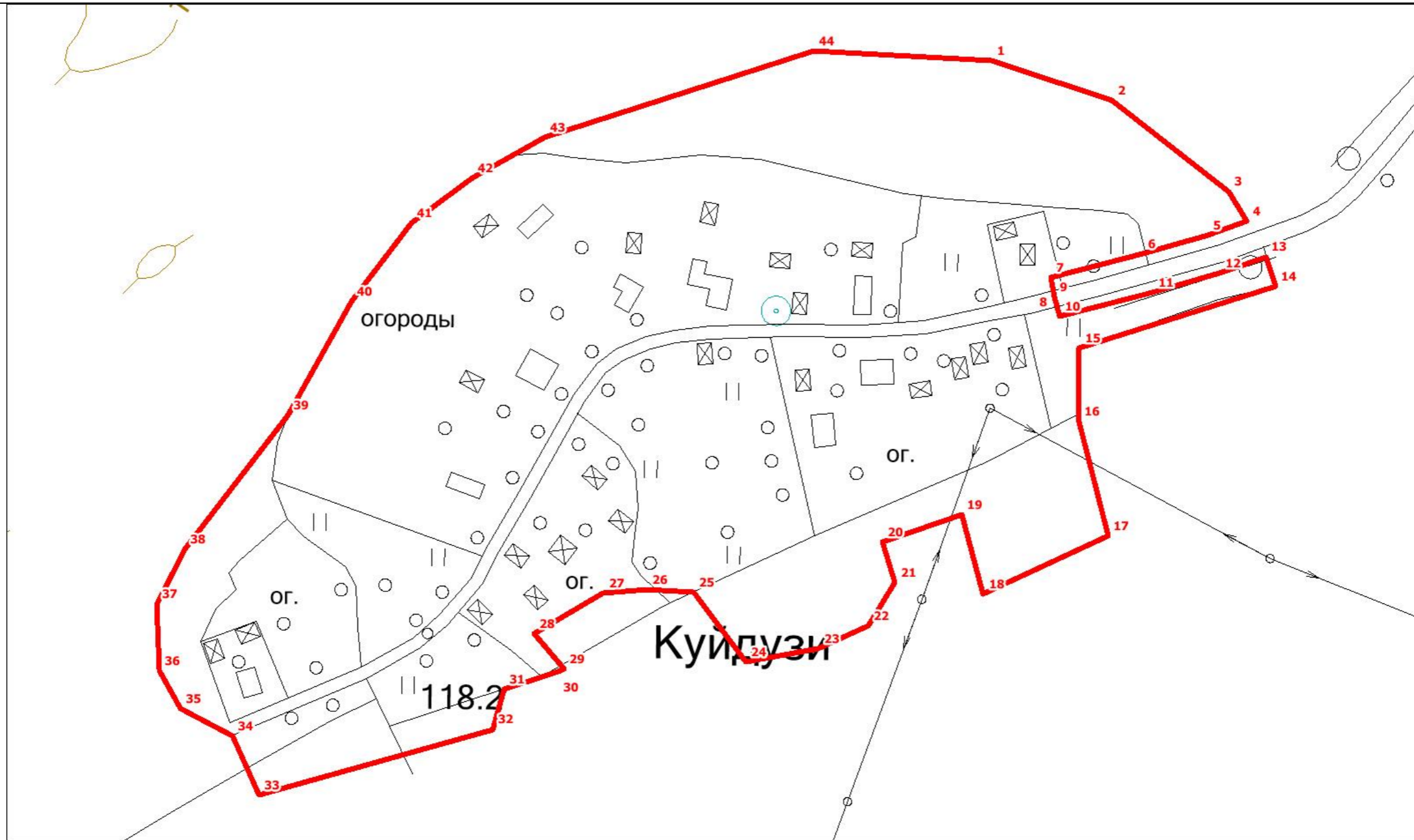
Прохождение границы		Описание прохождения границы
от точки	до точки	
1	2	3
1	2	-
2	3	-
3	4	-
4	5	-
5	6	-
6	7	-
7	8	по границе земельного участка с кадастровым номером 47:23:0260001:200
8	9	по границе земельного участка с кадастровым номером 47:23:0260001:200
9	10	по границе земельного участка с кадастровым номером 47:23:0260001:200
10	11	по границе земельного участка с кадастровым номером 47:23:0260001:200
11	12	по границе земельного участка с кадастровым номером 47:23:0260001:200
12	13	по границе земельного участка с кадастровым номером 47:23:0260001:200
13	14	по границе земельного участка с кадастровым номером 47:23:0260001:200
14	15	по границе земельного участка с кадастровым номером 47:23:0260001:200
15	16	по границе земельного участка с кадастровым номером 47:23:0260001:200
16	17	-
17	18	-
18	19	-
19	20	-
20	21	-
21	22	-
22	23	-
23	24	-
24	25	-
25	26	-
26	27	-
27	28	-
28	29	-
29	30	-
30	31	-
31	32	-
32	33	-

**Текстовое описание местоположения границ населенных пунктов,
территориальных зон**

Прохождение границы		Описание прохождения границы
от точки	до точки	
1	2	3
33	34	-
34	35	-
35	36	-
36	37	-
37	38	-
38	39	-
39	40	-
40	41	-
41	42	-
42	43	-
43	44	-
44	1	-

Раздел 4

План границ объекта



Масштаб 1:2500

Подпись _____

Дата «_____» _____

ОПИСАНИЕ МЕСТОПОЛОЖЕНИЯ ГРАНИЦ

Граница населенного пункта деревня Кямря

(наименование объекта, местоположение границ которого описано (далее - объект))

Раздел 1

Сведения об объекте

№ п/п	Характеристики объекта	Описание характеристик
1	2	3
1.	Местоположение объекта	Ленинградская область, район Гатчинский, сельское поселение Пудостьское, деревня Кямря
2.	Площадь объекта +/- величина погрешности определения площади (P +/- Дельта P)	92684 +/- 106 м ²
3.	Иные характеристики объекта	-

Раздел 2

Сведения о местоположении границ объекта

1. Система координат МСК 47 зона 2

2. Сведения о характерных точках границ объекта

Обозначение характерных точек границ	Координаты, м		Метод определения координат характерной точки	Средняя квадратическая погрешность положения характерной точки (Mt), м	Описание обозначения точки на местности (при наличии)
	X	Y			
1	2	3	4	5	6
1	400267.25	2202089.12	Геодезический метод	0.10	-
2	400272.69	2202089.66	Геодезический метод	0.10	-
3	400265.63	2202107.26	Геодезический метод	0.10	-
4	400262.48	2202106.90	Геодезический метод	0.10	-
5	400260.33	2202114.93	Геодезический метод	0.10	-
6	400241.03	2202186.82	Геодезический метод	0.10	-
7	400193.07	2202310.32	Геодезический метод	0.10	-
8	400110.86	2202244.89	Геодезический метод	0.10	-
9	400078.69	2202209.31	Геодезический метод	0.10	-
10	400066.92	2202193.17	Геодезический метод	0.10	-
11	400057.53	2202195.43	Геодезический метод	0.10	-
12	400052.67	2202195.78	Геодезический метод	0.10	-
13	400050.95	2202193.95	Геодезический метод	0.10	-
14	400042.73	2202194.71	Геодезический метод	0.10	-
15	400026.80	2202184.61	Геодезический метод	0.10	-
16	399980.97	2202145.11	Геодезический метод	0.10	-
17	399980.33	2202144.33	Геодезический метод	0.10	-
18	399978.58	2202142.72	Геодезический метод	0.10	-
19	399956.68	2202122.41	Геодезический метод	0.10	-
20	399911.85	2202081.68	Геодезический метод	0.10	-
21	399911.06	2202081.83	Геодезический метод	0.10	-
22	399909.67	2202084.69	Геодезический метод	0.10	-

2. Сведения о характерных точках границ объекта					
Обозначение характерных точек границ	Координаты, м		Метод определения координат характерной точки	Средняя квадратическая погрешность положения характерной точки (Mt), м	Описание обозначения точки на местности (при наличии)
	X	Y			
1	2	3	4	5	6
23	399900.77	2202076.55	Геодезический метод	0.10	-
24	399897.68	2202074.46	Геодезический метод	0.10	-
25	399905.18	2202056.44	Геодезический метод	0.10	-
26	400012.04	2201928.95	Геодезический метод	0.10	-
27	400067.70	2201940.53	Геодезический метод	0.10	-
28	400154.51	2201897.67	Геодезический метод	0.10	-
29	400186.54	2201917.91	Геодезический метод	0.10	-
30	400276.03	2201971.08	Геодезический метод	0.10	-
31	400295.55	2201982.55	Геодезический метод	0.10	-
1	400267.25	2202089.12	Геодезический метод	0.10	-
3. Сведения о характерных точках части (частей) границы объекта					
Обозначение характерных точек части границы	Координаты, м		Метод определения координат характерной точки	Средняя квадратическая погрешность положения характерной точки (Mt), м	Описание обозначения точки на местности (при наличии)
	X	Y			
1	2	3	4	5	6
-	-	-	-	-	-

**Текстовое описание местоположения границ населенных пунктов,
территориальных зон**

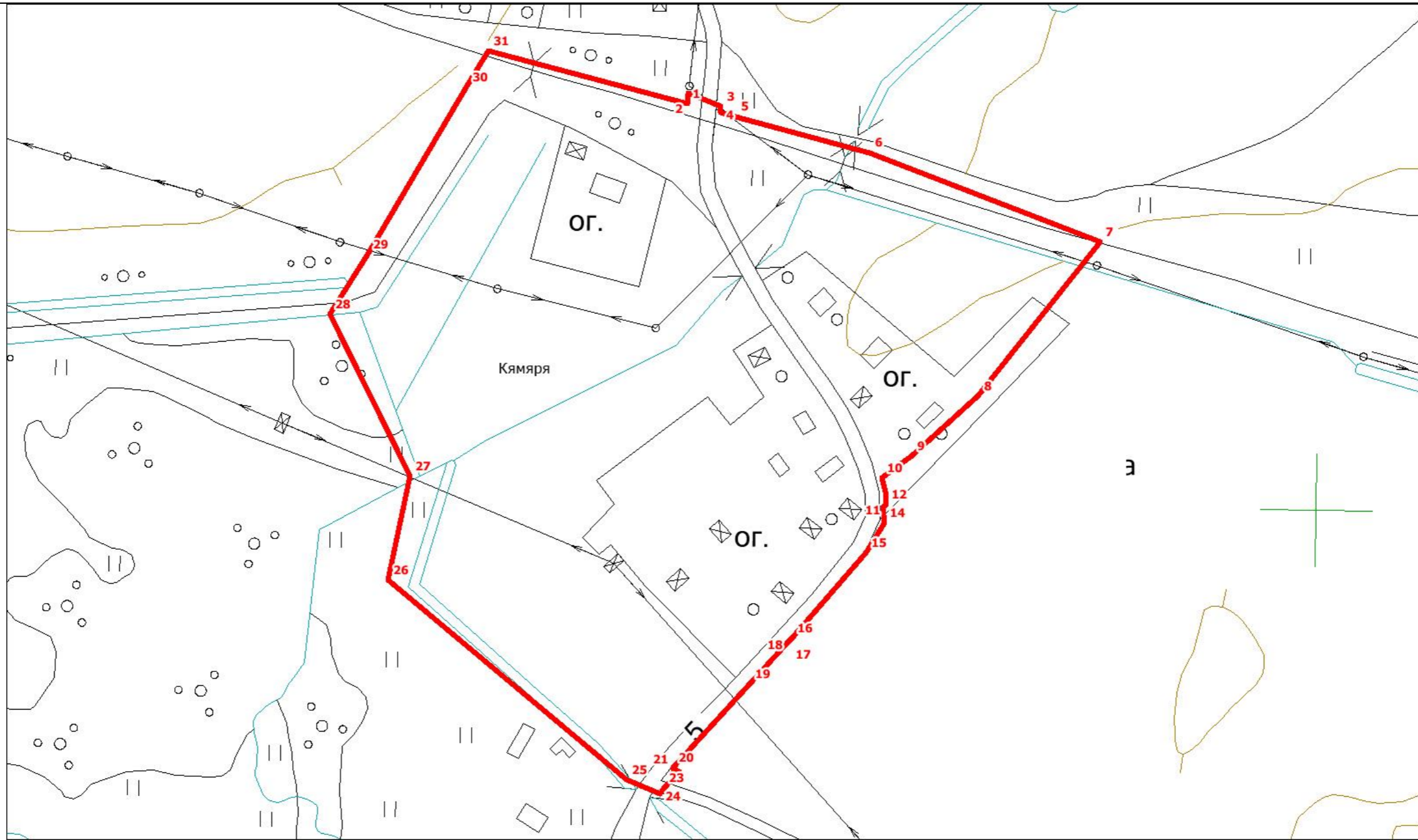
Прохождение границы		Описание прохождения границы
от точки	до точки	
1	2	3
1	2	-
2	3	-
3	4	по границе земельного участка с кадастровым номером 47:23:0203002:382
4	5	по границе земельного участка с кадастровым номером 47:23:0203002:382
5	6	по границе земельного участка с кадастровым номером 47:23:0203002:382
6	7	-
7	8	-
8	9	-
9	10	-
10	11	по границе земельного участка с кадастровым номером 47:23:0203002:101
11	12	-
12	13	по границе земельного участка с кадастровым номером 47:23:0203002:385
13	14	по границе земельного участка с кадастровым номером 47:23:0203002:385
14	15	по границе земельного участка с кадастровым номером 47:23:0203002:385
15	16	по границе земельного участка с кадастровым номером 47:23:0203002:385
16	17	по границе земельного участка с кадастровым номером 47:23:0203002:385
17	18	по границе земельного участка с кадастровым номером 47:23:0203002:385
18	19	по границе земельного участка с кадастровым номером 47:23:0203002:385
19	20	по границе земельного участка с кадастровым номером 47:23:0203002:385
20	21	по границе земельного участка с кадастровым номером 47:23:0203002:385
21	22	по границе земельного участка с кадастровым номером 47:23:0203002:385
22	23	по границе земельного участка с кадастровым номером 47:23:0203002:385
23	24	по границе земельного участка с кадастровым номером 47:23:0203002:385
24	25	по границе земельного участка с кадастровым номером 47:23:0203002:385
25	26	по границе земельного участка с кадастровым номером 47:23:0203002:385
26	27	по границе земельного участка с кадастровым номером 47:23:0203002:385
27	28	-

**Текстовое описание местоположения границ населенных пунктов,
территориальных зон**

Прохождение границы		Описание прохождения границы
от точки	до точки	
1	2	3
28	29	-
29	30	-
30	31	-
31	1	по границе земельного участка с кадастровым номером 47:23:0203002:282

Раздел 4

План границ объекта



Масштаб 1:3000

Подпись _____

Дата « _____ » _____

ОПИСАНИЕ МЕСТОПОЛОЖЕНИЯ ГРАНИЦ

Граница населенного пункта деревня Лайдузи

(наименование объекта, местоположение границ которого описано (далее - объект))

Раздел 1

Сведения об объекте

№ п/п	Характеристики объекта	Описание характеристик
1	2	3
1.	Местоположение объекта	Ленинградская область, район Гатчинский, сельское поселение Пудостьское, деревня Лайдузи
2.	Площадь объекта +/- величина погрешности определения площади (P +/- Дельта P)	141586 +/- 132 м ²
3.	Иные характеристики объекта	-

Раздел 2

Сведения о местоположении границ объекта

1. Система координат МСК 47 зона 2

2. Сведения о характерных точках границ объекта

Обозначение характерных точек границ	Координаты, м		Метод определения координат характерной точки	Средняя квадратическая погрешность положения характерной точки (Mt), м	Описание обозначения точки на местности (при наличии)
	X	Y			
1	2	3	4	5	6
1	402396.38	2188924.38	Геодезический метод	0.10	-
2	402367.90	2188943.16	Геодезический метод	0.10	-
3	402358.60	2188962.21	Геодезический метод	0.10	-
4	402354.97	2188979.10	Геодезический метод	0.10	-
5	402348.78	2189017.39	Геодезический метод	0.10	-
6	402329.29	2189038.56	Геодезический метод	0.10	-
7	402294.08	2189054.99	Геодезический метод	0.10	-
8	402255.26	2189063.69	Геодезический метод	0.10	-
9	402200.67	2189069.02	Геодезический метод	0.10	-
10	402067.65	2189060.74	Геодезический метод	0.10	-
11	402064.49	2189043.19	Геодезический метод	0.10	-
12	402054.58	2189019.98	Геодезический метод	0.10	-
13	402019.75	2189007.96	Геодезический метод	0.10	-
14	401986.84	2189010.90	Геодезический метод	0.10	-
15	401982.42	2188937.72	Геодезический метод	0.10	-
16	401952.72	2188944.30	Геодезический метод	0.10	-
17	401945.09	2188842.80	Геодезический метод	0.10	-
18	401940.64	2188769.61	Геодезический метод	0.10	-
19	401944.92	2188744.91	Геодезический метод	0.10	-
20	401957.23	2188735.65	Геодезический метод	0.10	-
21	402113.83	2188699.75	Геодезический метод	0.10	-
22	402257.42	2188638.51	Геодезический метод	0.10	-

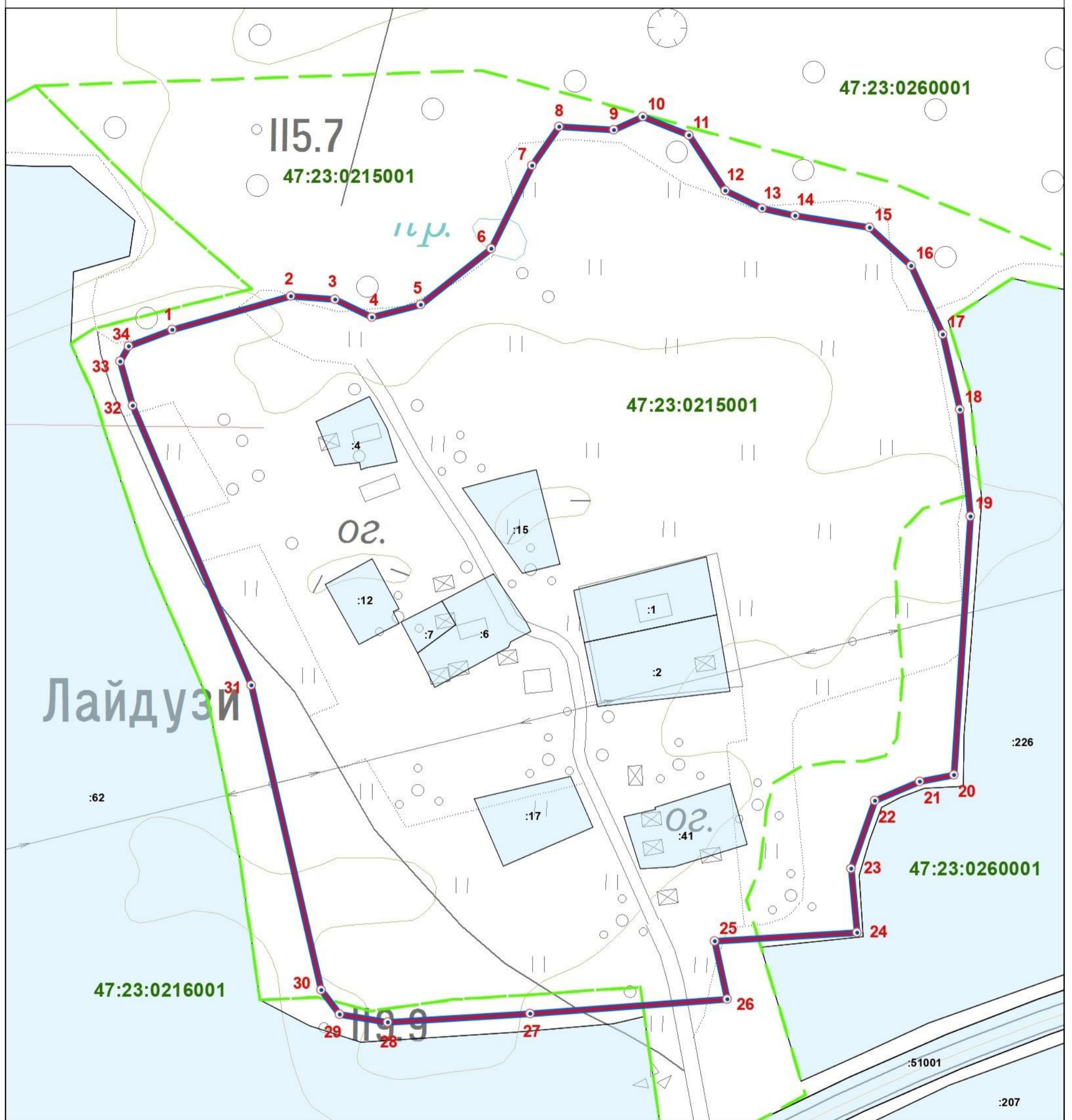
2. Сведения о характерных точках границ объекта					
Обозначение характерных точек границ	Координаты, м		Метод определения координат характерной точки	Средняя квадратическая погрешность положения характерной точки (Mt), м	Описание обозначения точки на местности (при наличии)
	X	Y			
1	2	3	4	5	6
23	402280.31	2188632.15	Геодезический метод	0.10	-
24	402288.11	2188636.58	Геодезический метод	0.10	-
25	402296.37	2188658.78	Геодезический метод	0.10	-
26	402313.54	2188720.00	Геодезический метод	0.10	-
27	402312.09	2188742.56	Геодезический метод	0.10	-
28	402302.79	2188761.61	Геодезический метод	0.10	-
29	402309.20	2188786.53	Геодезический метод	0.10	-
30	402338.03	2188823.07	Геодезический метод	0.10	-
31	402380.60	2188844.00	Геодезический метод	0.10	-
32	402400.71	2188857.84	Геодезический метод	0.10	-
33	402399.19	2188886.03	Геодезический метод	0.10	-
34	402405.75	2188900.81	Геодезический метод	0.10	-
1	402396.38	2188924.38	Геодезический метод	0.10	-
3. Сведения о характерных точках части (частей) границы объекта					
Обозначение характерных точек части границы	Координаты, м		Метод определения координат характерной точки	Средняя квадратическая погрешность положения характерной точки (Mt), м	Описание обозначения точки на местности (при наличии)
	X	Y			
1	2	3	4	5	6
-	-	-	-	-	-

**Текстовое описание местоположения границ населенных пунктов,
территориальных зон**

Прохождение границы		Описание прохождения границы
от точки	до точки	
1	2	3
1	2	-
2	3	-
3	4	по границе земельного участка с кадастровым номером 47:23:0203002:382
4	5	по границе земельного участка с кадастровым номером 47:23:0203002:382
5	6	по границе земельного участка с кадастровым номером 47:23:0203002:382
6	7	-
7	8	-
8	9	-
9	10	-
10	11	по границе земельного участка с кадастровым номером 47:23:0203002:10
11	12	-
12	13	по границе земельного участка с кадастровым номером 47:23:0203002:385
13	14	по границе земельного участка с кадастровым номером 47:23:0203002:385
14	15	по границе земельного участка с кадастровым номером 47:23:0203002:385
15	16	по границе земельного участка с кадастровым номером 47:23:0203002:385
16	17	по границе земельного участка с кадастровым номером 47:23:0203002:385
17	18	по границе земельного участка с кадастровым номером 47:23:0203002:385
18	19	по границе земельного участка с кадастровым номером 47:23:0203002:385
19	20	по границе земельного участка с кадастровым номером 47:23:0203002:385
20	21	по границе земельного участка с кадастровым номером 47:23:0203002:385
21	22	по границе земельного участка с кадастровым номером 47:23:0203002:385
22	23	по границе земельного участка с кадастровым номером 47:23:0203002:385
23	24	по границе земельного участка с кадастровым номером 47:23:0203002:385
24	25	по границе земельного участка с кадастровым номером 47:23:0203002:385
25	26	по границе земельного участка с кадастровым номером 47:23:0203002:385
26	27	по границе земельного участка с кадастровым номером 47:23:0203002:385
27	28	-
28	29	-

**Текстовое описание местоположения границ населенных пунктов,
территориальных зон**

Прохождение границы		Описание прохождения границы
от точки	до точки	
1	2	3
29	30	-
30	31	-
31	32	по границе земельного участка с кадастровым номером 47:23:0203002:282
32	33	-
33	34	-
34	1	-



Масштаб 1:2000

Подпись _____

Дата « _____ » _____

ОПИСАНИЕ МЕСТОПОЛОЖЕНИЯ ГРАНИЦ

Граница населенного пункта деревня Малая Оровка

(наименование объекта, местоположение границ которого описано (далее - объект))

Раздел 1

Сведения об объекте

№ п/п	Характеристики объекта	Описание характеристик
1	2	3
1.	Местоположение объекта	Ленинградская область, район Гатчинский, сельское поселение Пудостьское, деревня Малая Оровка
2.	Площадь объекта +/- величина погрешности определения площади (P +/- Дельта P)	108811 +/- 115 м ²
3.	Иные характеристики объекта	-

Раздел 2

Сведения о местоположении границ объекта

1. Система координат МСК 47 зона 2

2. Сведения о характерных точках границ объекта

Обозначение характерных точек границ	Координаты, м		Метод определения координат характерной точки	Средняя квадратическая погрешность положения характерной точки (Mt), м	Описание обозначения точки на местности (при наличии)
	X	Y			
1	2	3	4	5	6
1	400691.97	2202180.97	Геодезический метод	0.10	-
2	400660.55	2202218.18	Геодезический метод	0.10	-
3	400670.85	2202243.47	Геодезический метод	0.10	-
4	400658.25	2202255.75	Геодезический метод	0.10	-
5	400538.06	2202315.49	Геодезический метод	0.10	-
6	400499.09	2202279.62	Геодезический метод	0.10	-
7	400392.96	2202207.01	Геодезический метод	0.10	-
8	400371.43	2202187.90	Геодезический метод	0.10	-
9	400350.06	2202157.77	Геодезический метод	0.10	-
10	400325.04	2202106.92	Геодезический метод	0.10	-
11	400283.36	2202121.12	Геодезический метод	0.10	-
12	400260.33	2202114.93	Геодезический метод	0.10	-
13	400262.48	2202106.90	Геодезический метод	0.10	-
14	400265.63	2202107.26	Геодезический метод	0.10	-
15	400272.69	2202089.66	Геодезический метод	0.10	-
16	400267.25	2202089.12	Геодезический метод	0.10	-
17	400295.55	2201982.55	Геодезический метод	0.10	-
18	400297.70	2201975.63	Геодезический метод	0.10	-
19	400311.12	2201940.98	Геодезический метод	0.10	-
20	400323.94	2201903.12	Геодезический метод	0.10	-
21	400332.54	2201894.49	Геодезический метод	0.10	-
22	400357.80	2201877.55	Геодезический метод	0.10	-

2. Сведения о характерных точках границ объекта

Обозначение характерных точек границ	Координаты, м		Метод определения координат характерной точки	Средняя квадратическая погрешность положения характерной точки (Mt), м	Описание обозначения точки на местности (при наличии)
	X	Y			
1	2	3	4	5	6
23	400516.00	2201969.79	Геодезический метод	0.10	-
24	400531.65	2201982.19	Геодезический метод	0.10	-
25	400626.00	2202053.11	Геодезический метод	0.10	-
26	400734.20	2202134.43	Геодезический метод	0.10	-
27	400745.04	2202143.54	Геодезический метод	0.10	-
1	400691.97	2202180.97	Геодезический метод	0.10	-

3. Сведения о характерных точках части (частей) границы объекта

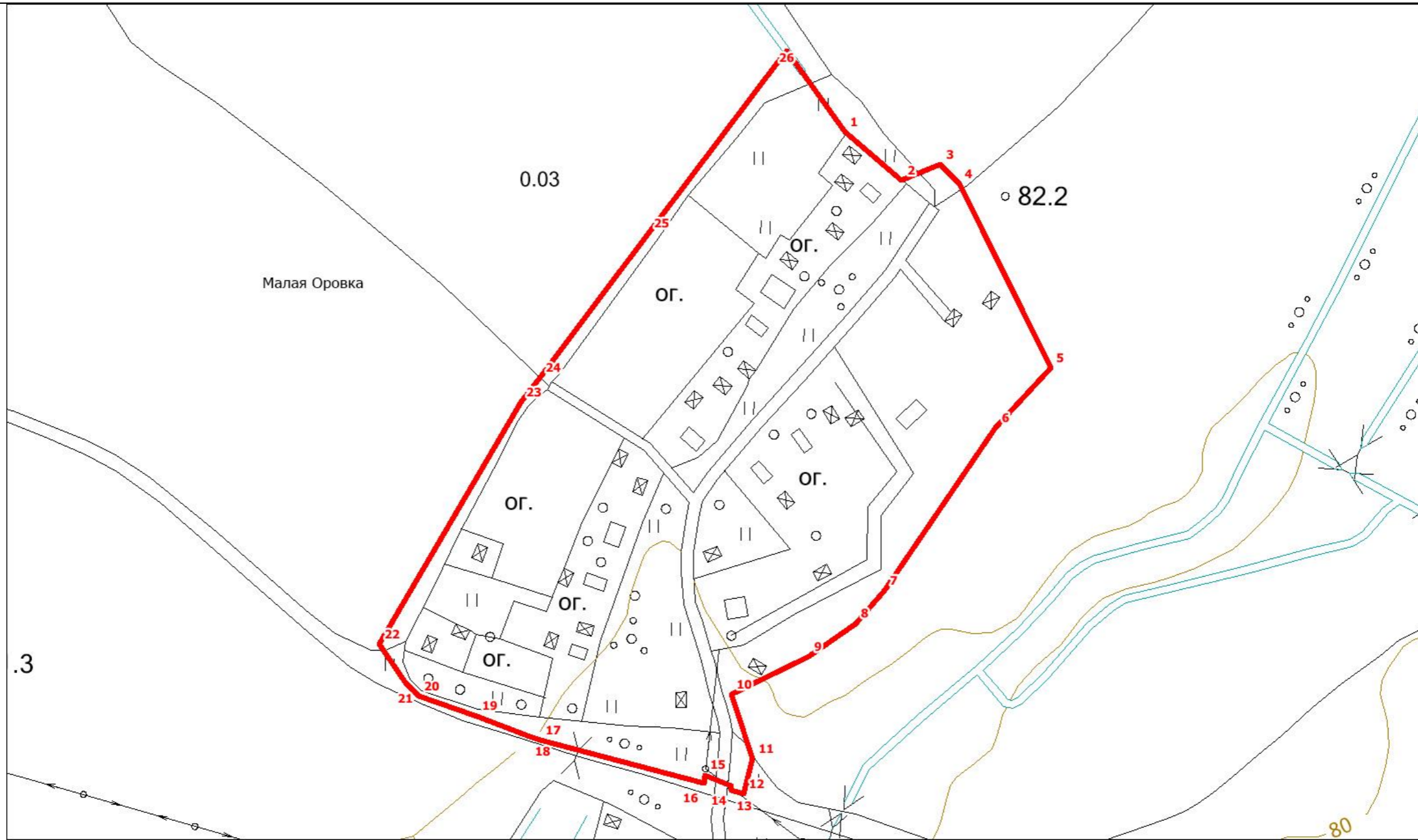
Обозначение характерных точек части границы	Координаты, м		Метод определения координат характерной точки	Средняя квадратическая погрешность положения характерной точки (Mt), м	Описание обозначения точки на местности (при наличии)
	X	Y			
1	2	3	4	5	6
-	-	-	-	-	-

**Текстовое описание местоположения границ населенных пунктов,
территориальных зон**

Прохождение границы		Описание прохождения границы
от точки	до точки	
1	2	3
1	2	по границе земельного участка с кадастровым номером 47:23:0228001:54
2	3	-
3	4	-
4	5	по границе земельного участка с кадастровым номером 47:23:0228001:7
5	6	по границе земельного участка с кадастровым номером 47:23:0228001:63
6	7	по границе земельного участка с кадастровым номером 47:23:0228001:63
7	8	-
8	9	по границе земельного участка с кадастровым номером 47:23:0228001:48
9	10	-
10	11	-
11	12	-
12	13	-
13	14	-
14	15	-
15	16	по границе деревни Кямря Муниципального образования Пудостьское сельское поселение Гатчинского муниципального района Ленинградской области
16	17	по границе земельного участка с кадастровым номером 47:23:0203002:382; по границе деревни Кямря Муниципального образования Пудостьское сельское поселение Гатчинского муниципального района Ленинградской области
17	18	по границе земельного участка с кадастровым номером 47:23:0000000:50915; по границе деревни Кямря Муниципального образования Пудостьское сельское поселение Гатчинского муниципального района Ленинградской области
18	19	по границе земельного участка с кадастровым номером 47:23:0203002:382; по границе деревни Кямря Муниципального образования Пудостьское сельское поселение Гатчинского муниципального района Ленинградской области
19	20	по границе деревни Кямря Муниципального образования Пудостьское сельское поселение Гатчинского муниципального района Ленинградской области
20	21	-
21	22	-
22	23	-
23	24	-
24	25	-
25	26	по границе земельного участка с кадастровым номером 47:23:0228001:53
26	27	по границе земельного участка с кадастровым номером 47:23:0228001:53
27	1	по границе земельного участка с кадастровым номером 47:23:0228001:50

Раздел 4

План границ объекта



Масштаб 1:3500

Подпись _____

Дата « ____ » _____

ОПИСАНИЕ МЕСТОПОЛОЖЕНИЯ ГРАНИЦ

Граница населенного пункта деревня Малое Рейзино

(наименование объекта, местоположение границ которого описано (далее - объект))

Раздел 1

Сведения об объекте

№ п/п	Характеристики объекта	Описание характеристик
1	2	3
1.	Местоположение объекта	Ленинградская область, район Гатчинский, сельское поселение Пудостьское, деревня Малое Рейзино
2.	Площадь объекта +/- величина погрешности определения площади (P +/- Дельта P)	167883 +/- 143 м ²
3.	Иные характеристики объекта	-

Раздел 2

Сведения о местоположении границ объекта

1. Система координат МСК 47 зона 2

2. Сведения о характерных точках границ объекта

Обозначение характерных точек границ	Координаты, м		Метод определения координат характерной точки	Средняя квадратическая погрешность положения характерной точки (Mt), м	Описание обозначения точки на местности (при наличии)
	X	Y			
1	2	3	4	5	6
1	399033.84	2200271.87	Геодезический метод	0.10	-
2	399000.20	2200272.83	Геодезический метод	0.10	-
3	399000.69	2200280.96	Геодезический метод	0.10	-
4	399001.34	2200291.86	Геодезический метод	0.10	-
5	398983.84	2200292.55	Геодезический метод	0.10	-
6	398985.71	2200319.47	Геодезический метод	0.10	-
7	398986.54	2200341.19	Геодезический метод	0.10	-
8	398992.67	2200370.02	Геодезический метод	0.10	-
9	398991.23	2200377.99	Геодезический метод	0.10	-
10	398947.36	2200418.67	Геодезический метод	0.10	-
11	398597.80	2200519.76	Геодезический метод	0.10	-
12	398500.68	2200521.04	Геодезический метод	0.10	-
13	398500.67	2200521.04	Геодезический метод	0.10	-
14	398492.60	2200526.64	Геодезический метод	0.10	-
15	398448.90	2200453.69	Геодезический метод	0.10	-
16	398425.24	2200456.45	Геодезический метод	0.10	-
17	398390.74	2200432.45	Геодезический метод	0.10	-
18	398303.47	2200396.27	Геодезический метод	0.10	-
19	398262.47	2200262.24	Геодезический метод	0.10	-
20	398347.66	2200293.86	Геодезический метод	0.10	-
21	398352.25	2200274.32	Геодезический метод	0.10	-
22	398401.15	2200291.82	Геодезический метод	0.10	-

2. Сведения о характерных точках границ объекта					
Обозначение характерных точек границ	Координаты, м		Метод определения координат характерной точки	Средняя квадратическая погрешность положения характерной точки (M _t), м	Описание обозначения точки на местности (при наличии)
	X	Y			
1	2	3	4	5	6
23	398398.43	2200267.49	Геодезический метод	0.10	-
24	398371.57	2200257.70	Геодезический метод	0.10	-
25	398378.65	2200238.14	Геодезический метод	0.10	-
26	398385.61	2200218.61	Геодезический метод	0.10	-
27	398446.13	2200210.16	Геодезический метод	0.10	-
28	398445.74	2200204.73	Геодезический метод	0.10	-
29	398484.11	2200201.78	Геодезический метод	0.10	-
30	398488.31	2200201.21	Геодезический метод	0.10	-
31	398491.36	2200202.99	Геодезический метод	0.10	-
32	398521.20	2200197.93	Геодезический метод	0.10	-
33	398522.65	2200203.45	Геодезический метод	0.10	-
34	398527.27	2200202.94	Геодезический метод	0.10	-
35	398527.86	2200206.00	Геодезический метод	0.10	-
36	398531.90	2200227.21	Геодезический метод	0.10	-
37	398571.71	2200218.66	Геодезический метод	0.10	-
38	398605.18	2200209.88	Геодезический метод	0.10	-
39	398634.52	2200202.19	Геодезический метод	0.10	-
40	398668.68	2200193.24	Геодезический метод	0.10	-
41	398670.17	2200192.96	Геодезический метод	0.10	-
42	398694.91	2200188.30	Геодезический метод	0.10	-
43	398700.11	2200182.13	Геодезический метод	0.10	-
44	398714.59	2200180.48	Геодезический метод	0.10	-
45	398717.18	2200181.01	Геодезический метод	0.10	-
46	398720.66	2200200.16	Геодезический метод	0.10	-
47	398775.24	2200189.36	Геодезический метод	0.10	-

2. Сведения о характерных точках границ объекта					
Обозначение характерных точек границ	Координаты, м		Метод определения координат характерной точки	Средняя квадратическая погрешность положения характерной точки (Mt), м	Описание обозначения точки на местности (при наличии)
	X	Y			
1	2	3	4	5	6
48	398775.26	2200189.34	Геодезический метод	0.10	-
49	398778.95	2200210.88	Геодезический метод	0.10	-
50	398781.24	2200225.20	Геодезический метод	0.10	-
51	398791.86	2200291.70	Геодезический метод	0.10	-
52	398889.04	2200279.42	Геодезический метод	0.10	-
53	398881.51	2200242.85	Геодезический метод	0.10	-
54	398891.98	2200241.45	Геодезический метод	0.10	-
55	398887.90	2200221.78	Геодезический метод	0.10	-
56	398965.63	2200215.83	Геодезический метод	0.10	-
57	399037.38	2200223.08	Геодезический метод	0.10	-
58	399038.65	2200247.56	Геодезический метод	0.10	-
59	399038.65	2200271.79	Геодезический метод	0.10	-
1	399033.84	2200271.87	Геодезический метод	0.10	-
3. Сведения о характерных точках части (частей) границы объекта					
Обозначение характерных точек части границы	Координаты, м		Метод определения координат характерной точки	Средняя квадратическая погрешность положения характерной точки (Mt), м	Описание обозначения точки на местности (при наличии)
	X	Y			
1	2	3	4	5	6
-	-	-	-	-	-

**Текстовое описание местоположения границ населенных пунктов,
территориальных зон**

Прохождение границы		Описание прохождения границы
от точки	до точки	
1	2	3
1	2	по границе земельного участка с кадастровым номером 47:23:0205002:36
2	3	-
3	4	по границе земельного участка с кадастровым номером 47:23:0203004:5
4	5	по границе земельного участка с кадастровым номером 47:23:0203004:5
5	6	по границе земельного участка с кадастровым номером 47:23:0203004:5
6	7	по границе земельного участка с кадастровым номером 47:23:0203004:5
7	8	по границе земельного участка с кадастровым номером 47:23:0203004:5
8	9	по границе земельного участка с кадастровым номером 47:23:0203004:5
9	10	по границе земельного участка с кадастровым номером 47:23:0203004:5
10	11	-
11	12	по границе земельного участка с кадастровым номером 47:23:0204001:122
12	13	по границе земельного участка с кадастровым номером 47:23:0204001:122
13	14	по границе земельного участка с кадастровым номером 47:23:0204001:122
14	15	по границе земельного участка с кадастровым номером 47:23:0204001:122
15	16	по границе земельного участка с кадастровым номером 47:23:0204001:122
16	17	-
17	18	-
18	19	-
19	20	-
20	21	-
21	22	-
22	23	-
23	24	по границе земельного участка с кадастровым номером 47:23:0204001:73
24	25	по границе земельного участка с кадастровым номером 47:23:0000000:51026
25	26	по границе земельного участка с кадастровым номером 47:23:0000000:51026
26	27	по границе земельного участка с кадастровым номером 47:23:0000000:51026
27	28	-
28	29	по границе земельного участка с кадастровым номером 47:23:0204001:65
29	30	по границе земельного участка с кадастровым номером 47:23:0204001:65
30	31	по границе земельного участка с кадастровым номером 47:23:0204001:75
31	32	по границе земельного участка с кадастровым номером 47:23:0204001:75
32	33	по границе земельного участка с кадастровым номером 47:23:0204001:75
33	34	по границе земельного участка с кадастровым номером 47:23:0204001:75

**Текстовое описание местоположения границ населенных пунктов,
территориальных зон**

Прохождение границы		Описание прохождения границы
от точки	до точки	
1	2	
34	35	3 по границе земельного участка с кадастровым номером 47:23:0204001:75
35	36	по границе земельного участка с кадастровым номером 47:23:0204001:75
36	37	по границе земельного участка с кадастровым номером 47:23:0204001:75
37	38	по границе земельного участка с кадастровым номером 47:23:0204001:75
38	39	по границе земельного участка с кадастровым номером 47:23:0204001:75
39	40	-
40	41	по границе земельного участка с кадастровым номером 47:23:0204001:69
41	42	по границе земельного участка с кадастровым номером 47:23:0204001:74
42	43	по границе земельного участка с кадастровым номером 47:23:0204001:68
43	44	по границе земельного участка с кадастровым номером 47:23:0204001:68
44	45	по границе земельного участка с кадастровым номером 47:23:0204001:63
45	46	-
46	47	по границе земельного участка с кадастровым номером 47:23:0204001:153
47	48	по границе земельного участка с кадастровым номером 47:23:0204001:153
48	49	по границе земельного участка с кадастровым номером 47:23:0205002:36
49	50	по границе земельного участка с кадастровым номером 47:23:0205002:36
50	51	-
51	52	по границе земельного участка с кадастровым номером 47:23:0204001:64
52	53	по границе земельного участка с кадастровым номером 47:23:0204001:64
53	54	по границе земельного участка с кадастровым номером 47:23:0204001:64
54	55	по границе земельного участка с кадастровым номером 47:23:0204001:64
55	56	по границе земельного участка с кадастровым номером 47:23:0204001:64
56	57	по границе земельного участка с кадастровым номером 47:23:0204001:64
57	58	по границе земельного участка с кадастровым номером 47:23:0204001:64
58	59	по границе земельного участка с кадастровым номером 47:23:0205002:36
59	1	по границе земельного участка с кадастровым номером 47:23:0205002:36

План границ объекта



Масштаб 1:2000

Подпись _____

Дата « _____ » _____

ОПИСАНИЕ МЕСТОПОЛОЖЕНИЯ ГРАНИЦ

Граница населенного пункта деревня Мута-Кюля

(наименование объекта, местоположение границ которого описано (далее - объект))

Раздел 1

Сведения об объекте

№ п/п	Характеристики объекта	Описание характеристик
1	2	3
1.	Местоположение объекта	Ленинградская область, район Гатчинский, сельское поселение Пудостьское, деревня Мута-Кюля
2.	Площадь объекта +/- величина погрешности определения площади (P +/- Дельта P)	215118 +/- 162 м ²
3.	Иные характеристики объекта	-

Раздел 2

Сведения о местоположении границ объекта

1. Система координат МСК 47 зона 2

2. Сведения о характерных точках границ объекта

Обозначение характерных точек границ	Координаты, м		Метод определения координат характерной точки	Средняя квадратическая погрешность положения характерной точки (Mt), м	Описание обозначения точки на местности (при наличии)
	X	Y			
1	2	3	4	5	6
1	404586.69	2194159.89	Геодезический метод	0.10	-
2	404540.13	2194210.07	Геодезический метод	0.10	-
3	404514.05	2194238.56	Геодезический метод	0.10	-
4	404490.70	2194264.07	Геодезический метод	0.10	-
5	404485.66	2194269.83	Геодезический метод	0.10	-
6	404478.90	2194277.58	Геодезический метод	0.10	-
7	404456.89	2194302.76	Геодезический метод	0.10	-
8	404455.81	2194303.93	Геодезический метод	0.10	-
9	404445.69	2194314.80	Геодезический метод	0.10	-
10	404434.49	2194326.85	Геодезический метод	0.10	-
11	404431.97	2194329.56	Геодезический метод	0.10	-
12	404422.78	2194339.44	Геодезический метод	0.10	-
13	404405.71	2194352.91	Геодезический метод	0.10	-
14	404395.25	2194361.17	Геодезический метод	0.10	-
15	404380.46	2194377.21	Геодезический метод	0.10	-
16	404356.73	2194402.96	Геодезический метод	0.10	-
17	404352.06	2194408.02	Геодезический метод	0.10	-
18	404347.38	2194413.10	Геодезический метод	0.10	-
19	404337.02	2194423.10	Геодезический метод	0.10	-
20	404332.11	2194427.84	Геодезический метод	0.10	-
21	404317.39	2194442.05	Геодезический метод	0.10	-
22	404310.47	2194448.72	Геодезический метод	0.10	-

2. Сведения о характерных точках границ объекта					
Обозначение характерных точек границ	Координаты, м		Метод определения координат характерной точки	Средняя квадратическая погрешность положения характерной точки (Mt), м	Описание обозначения точки на местности (при наличии)
	X	Y			
1	2	3	4	5	6
23	404306.18	2194452.86	Геодезический метод	0.10	-
24	404301.89	2194457.00	Геодезический метод	0.10	-
25	404287.33	2194471.06	Геодезический метод	0.10	-
26	404287.75	2194478.05	Геодезический метод	0.10	-
27	404288.39	2194488.61	Геодезический метод	0.10	-
28	404285.35	2194511.58	Геодезический метод	0.10	-
29	404281.69	2194517.76	Геодезический метод	0.10	-
30	404273.05	2194524.82	Геодезический метод	0.10	-
31	404264.91	2194529.46	Геодезический метод	0.10	-
32	404248.60	2194521.94	Геодезический метод	0.10	-
33	404217.44	2194531.44	Геодезический метод	0.10	-
34	404182.68	2194565.38	Геодезический метод	0.10	-
35	404165.90	2194594.88	Геодезический метод	0.10	-
36	404157.09	2194610.28	Геодезический метод	0.10	-
37	404133.80	2194651.02	Геодезический метод	0.10	-
38	404125.60	2194665.33	Геодезический метод	0.10	-
39	404119.14	2194694.04	Геодезический метод	0.10	-
40	404108.70	2194723.06	Геодезический метод	0.10	-
41	404107.25	2194727.11	Геодезический метод	0.10	-
42	404065.46	2194774.22	Геодезический метод	0.10	-
43	404043.38	2194808.19	Геодезический метод	0.10	-
44	404037.87	2194815.03	Геодезический метод	0.10	-
45	404012.81	2194846.00	Геодезический метод	0.10	-
46	404006.93	2194855.11	Геодезический метод	0.10	-
47	404001.77	2194864.36	Геодезический метод	0.10	-

2. Сведения о характерных точках границ объекта					
Обозначение характерных точек границ	Координаты, м		Метод определения координат характерной точки	Средняя квадратическая погрешность положения характерной точки (Mt), м	Описание обозначения точки на местности (при наличии)
	X	Y			
1	2	3	4	5	6
48	403998.18	2194870.72	Геодезический метод	0.10	-
49	403992.19	2194881.28	Геодезический метод	0.10	-
50	403965.38	2194864.63	Геодезический метод	0.10	-
51	403899.58	2194979.62	Геодезический метод	0.10	-
52	403894.78	2195034.23	Геодезический метод	0.10	-
53	403885.14	2195068.84	Геодезический метод	0.10	-
54	403849.20	2195106.14	Геодезический метод	0.10	-
55	403807.62	2195161.54	Геодезический метод	0.10	-
56	403744.50	2195239.20	Геодезический метод	0.10	-
57	403707.12	2195284.83	Геодезический метод	0.10	-
58	403665.77	2195294.88	Геодезический метод	0.10	-
59	403612.70	2195259.48	Геодезический метод	0.10	-
60	403633.77	2195232.66	Геодезический метод	0.10	-
61	403644.30	2195224.32	Геодезический метод	0.10	-
62	403715.02	2195136.30	Геодезический метод	0.10	-
63	403755.78	2195078.74	Геодезический метод	0.10	-
64	403739.48	2195068.89	Геодезический метод	0.10	-
65	403761.92	2195021.02	Геодезический метод	0.10	-
66	403806.13	2194937.82	Геодезический метод	0.10	-
67	403792.44	2194875.65	Геодезический метод	0.10	-
68	403795.61	2194857.46	Геодезический метод	0.10	-
69	403809.09	2194832.14	Геодезический метод	0.10	-
70	403849.86	2194810.86	Геодезический метод	0.10	-
71	403946.92	2194677.37	Геодезический метод	0.10	-
72	403980.45	2194626.82	Геодезический метод	0.10	-

2. Сведения о характерных точках границ объекта					
Обозначение характерных точек границ	Координаты, м		Метод определения координат характерной точки	Средняя квадратическая погрешность положения характерной точки (Mt), м	Описание обозначения точки на местности (при наличии)
	X	Y			
1	2	3	4	5	6
73	403989.81	2194558.78	Геодезический метод	0.10	-
74	404017.20	2194544.05	Геодезический метод	0.10	-
75	404052.73	2194573.26	Геодезический метод	0.10	-
76	404074.78	2194560.14	Геодезический метод	0.10	-
77	404084.28	2194544.81	Геодезический метод	0.10	-
78	404094.29	2194528.67	Геодезический метод	0.10	-
79	404112.41	2194504.31	Геодезический метод	0.10	-
80	404125.42	2194425.96	Геодезический метод	0.10	-
81	404143.09	2194415.04	Геодезический метод	0.10	-
82	404176.59	2194383.44	Геодезический метод	0.10	-
83	404209.78	2194339.68	Геодезический метод	0.10	-
84	404233.02	2194277.80	Геодезический метод	0.10	-
85	404320.57	2194171.15	Геодезический метод	0.10	-
86	404371.40	2194117.92	Геодезический метод	0.10	-
87	404391.33	2194117.24	Геодезический метод	0.10	-
88	404408.63	2194131.58	Геодезический метод	0.10	-
89	404437.52	2194116.44	Геодезический метод	0.10	-
90	404484.75	2194110.81	Геодезический метод	0.10	-
91	404495.26	2194090.06	Геодезический метод	0.10	-
92	404497.58	2194063.36	Геодезический метод	0.10	-
93	404512.08	2194034.40	Геодезический метод	0.10	-
94	404540.27	2194000.30	Геодезический метод	0.10	-
95	404579.37	2193992.23	Геодезический метод	0.10	-
96	404623.08	2194116.09	Геодезический метод	0.10	-
1	404586.69	2194159.89	Геодезический метод	0.10	-

3. Сведения о характерных точках части (частей) границы объекта

Обозначение характерных точек части границы	Координаты, м		Метод определения координат характерной точки	Средняя квадратическая погрешность положения характерной точки (Mt), м	Описание обозначения точки на местности (при наличии)
	X	Y			
1	2	3	4	5	6
-	-	-	-	-	-

**Текстовое описание местоположения границ населенных пунктов,
территориальных зон**

Прохождение границы		Описание прохождения границы
от точки	до точки	
1	2	3
1	2	-
2	3	по границе земельного участка с кадастровым номером 47:23:0260002:271
3	4	по границе земельного участка с кадастровым номером 47:23:0260002:271
4	5	по границе земельного участка с кадастровым номером 47:23:0260002:271
5	6	по границе земельного участка с кадастровым номером 47:23:0260002:271
6	7	по границе земельного участка с кадастровым номером 47:23:0260002:170
7	8	по границе земельного участка с кадастровым номером 47:23:0260002:170
8	9	по границе земельного участка с кадастровым номером 47:23:0260002:170
9	10	по границе земельного участка с кадастровым номером 47:23:0260002:171
10	11	по границе земельного участка с кадастровым номером 47:23:0260002:171
11	12	по границе земельного участка с кадастровым номером 47:23:0260002:172
12	13	по границе земельного участка с кадастровым номером 47:23:0260002:172
13	14	по границе земельного участка с кадастровым номером 47:23:0260002:173
14	15	по границе земельного участка с кадастровым номером 47:23:0260002:173
15	16	по границе земельного участка с кадастровым номером 47:23:0260002:174
16	17	по границе земельного участка с кадастровым номером 47:23:0260002:174
17	18	по границе земельного участка с кадастровым номером 47:23:0260002:175
18	19	по границе земельного участка с кадастровым номером 47:23:0260002:176
19	20	по границе земельного участка с кадастровым номером 47:23:0260002:176
20	21	по границе земельного участка с кадастровым номером 47:23:0260002:176
21	22	по границе земельного участка с кадастровым номером 47:23:0260002:17
22	23	по границе земельного участка с кадастровым номером 47:23:0260002:17
23	24	по границе земельного участка с кадастровым номером 47:23:0260002:274
24	25	по границе земельного участка с кадастровым номером 47:23:0260002:274
25	26	по границе земельного участка с кадастровым номером 47:23:0260002:266
26	27	по границе земельного участка с кадастровым номером 47:23:0260002:266

**Текстовое описание местоположения границ населенных пунктов,
территориальных зон**

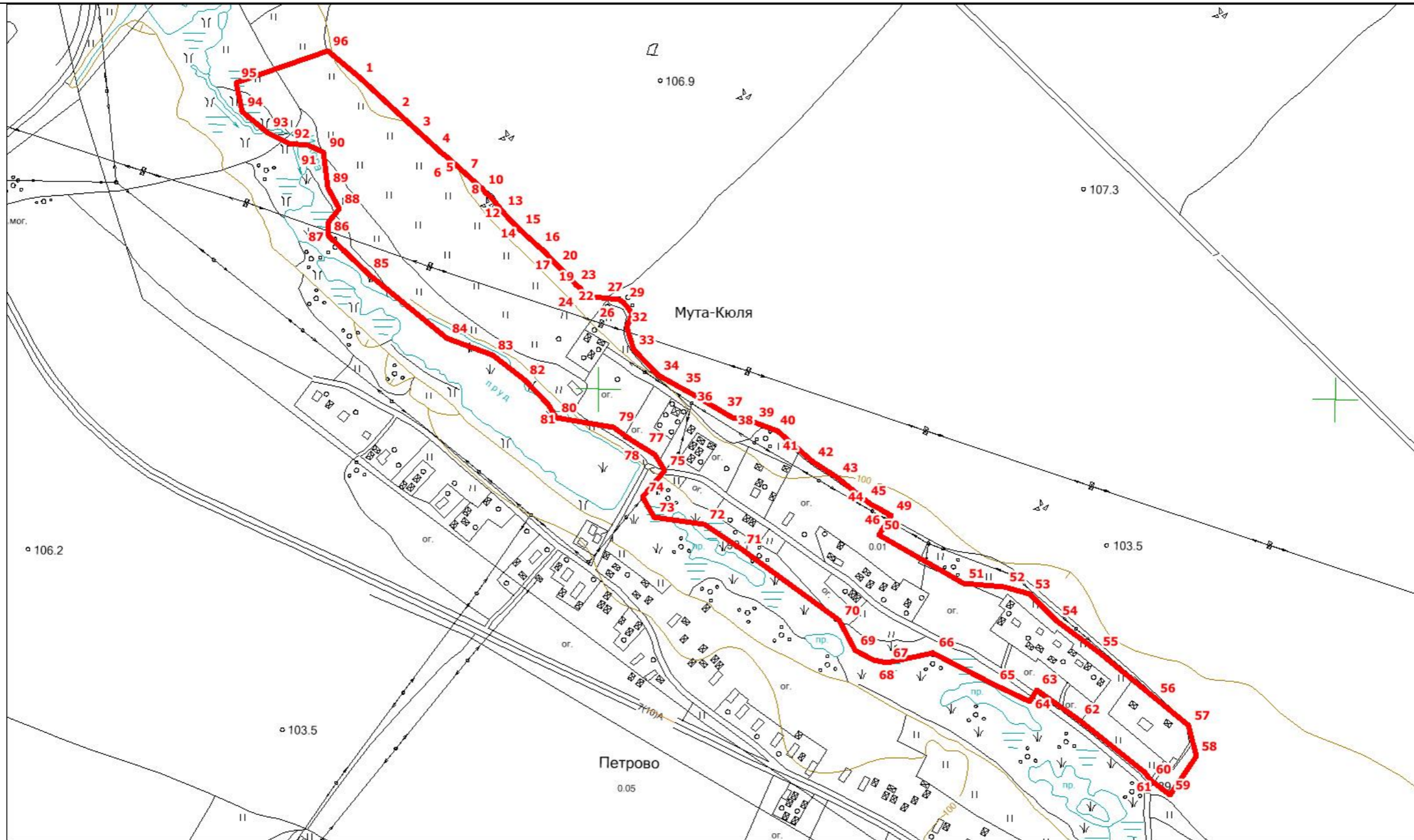
Прохождение границы		Описание прохождения границы
от точки	до точки	
1	2	
27	28	по границе земельного участка с кадастровым номером 47:23:0260002:77
28	29	по границе земельного участка с кадастровым номером 47:23:0260002:77
29	30	по границе земельного участка с кадастровым номером 47:23:0260002:77
30	31	по границе земельного участка с кадастровым номером 47:23:0260002:77
31	32	по границе земельного участка с кадастровым номером 47:23:0260002:77
32	33	по границе земельного участка с кадастровым номером 47:23:0260002:75
33	34	по границе земельного участка с кадастровым номером 47:23:0260002:75
34	35	по границе земельного участка с кадастровым номером 47:23:0260002:75
35	36	по границе земельного участка с кадастровым номером 47:23:0260002:75
36	37	по границе земельного участка с кадастровым номером 47:23:0260002:75
37	38	по границе земельного участка с кадастровым номером 47:23:0260002:75
38	39	по границе земельного участка с кадастровым номером 47:23:0260002:76
39	40	по границе земельного участка с кадастровым номером 47:23:0260002:76
40	41	по границе земельного участка с кадастровым номером 47:23:0260002:76
41	42	по границе земельного участка с кадастровым номером 47:23:0260002:76
42	43	по границе земельного участка с кадастровым номером 47:23:0260002:76
43	44	по границе земельного участка с кадастровым номером 47:23:0260002:76
44	45	по границе земельного участка с кадастровым номером 47:23:0260002:76
45	46	по границе земельного участка с кадастровым номером 47:23:0260002:76
46	47	по границе земельного участка с кадастровым номером 47:23:0260002:76
47	48	по границе земельного участка с кадастровым номером 47:23:0260002:80
48	49	по границе земельного участка с кадастровым номером 47:23:0260002:80
49	50	-
50	51	-
51	52	-
52	53	-
53	54	-
54	55	-
55	56	-
56	57	-
57	58	-
58	59	-
59	60	-
60	61	по границе земельного участка с кадастровым номером 47:23:0000000:48446
61	62	по границе земельного участка с кадастровым номером 47:23:0000000:48446

**Текстовое описание местоположения границ населенных пунктов,
территориальных зон**

Прохождение границы		Описание прохождения границы
от точки	до точки	
1	2	3
62	63	по границе земельного участка с кадастровым номером 47:23:0000000:48446
63	64	по границе земельного участка с кадастровым номером 47:23:0000000:48446
64	65	вдоль запруды
65	66	вдоль запруды
66	67	вдоль запруды
67	68	вдоль запруды
68	69	вдоль запруды
69	70	вдоль запруды
70	71	вдоль запруды
71	72	вдоль запруды
72	73	вдоль запруды
73	74	вдоль запруды
74	75	вдоль запруды
75	76	вдоль запруды
76	77	вдоль запруды
77	78	вдоль запруды
78	79	вдоль запруды
79	80	вдоль запруды
80	81	вдоль запруды
81	82	вдоль запруды
82	83	вдоль запруды
83	84	вдоль запруды
84	85	вдоль запруды
85	86	вдоль запруды
86	87	вдоль запруды
87	88	вдоль запруды
88	89	-
89	90	-
90	91	-
91	92	-
92	93	-
93	94	-
94	95	-
95	96	-
96	1	-

Раздел 4

План границ объекта



Масштаб 1:7000

Подпись _____

Дата « ____ » _____

ОПИСАНИЕ МЕСТОПОЛОЖЕНИЯ ГРАНИЦ

Граница населенного пункта деревня Мыза-Ивановка

(наименование объекта, местоположение границ которого описано (далее - объект))

Раздел 1

Сведения об объекте

№ п/п	Характеристики объекта	Описание характеристик
1	2	3
1.	Местоположение объекта	Ленинградская область, район Гатчинский, сельское поселение Пудостьское, деревня Мыза-Ивановка
2.	Площадь объекта +/- величина погрешности определения площади (P +/- Дельта P)	1666656 +/- 452 м ²
3.	Иные характеристики объекта	-

Раздел 2

Сведения о местоположении границ объекта

1. Система координат МСК 47 зона 2

2. Сведения о характерных точках границ объекта

Обозначение характерных точек границ	Координаты, м		Метод определения координат характерной точки	Средняя квадратическая погрешность положения характерной точки (Mt), м	Описание обозначения точки на местности (при наличии)
	X	Y			
1	2	3	4	5	6
1	399971.76	2201881.75	Геодезический метод	0.10	-
2	399958.93	2201891.09	Геодезический метод	0.10	-
3	399966.60	2201909.46	Геодезический метод	0.10	-
4	399998.62	2201944.97	Геодезический метод	0.10	-
5	399905.18	2202056.44	Геодезический метод	0.10	-
6	399897.68	2202074.46	Геодезический метод	0.10	-
7	399900.77	2202076.55	Геодезический метод	0.10	-
8	399909.67	2202084.69	Геодезический метод	0.10	-
9	399856.92	2202193.18	Геодезический метод	0.10	-
10	399829.10	2202221.94	Геодезический метод	0.10	-
11	399812.26	2202245.93	Геодезический метод	0.10	-
12	399661.55	2202355.06	Геодезический метод	0.10	-
13	399650.05	2202354.30	Геодезический метод	0.10	-
14	399598.95	2202293.08	Геодезический метод	0.10	-
15	399594.60	2202287.89	Геодезический метод	0.10	-
16	399575.93	2202266.98	Геодезический метод	0.10	-
17	399633.90	2202209.58	Геодезический метод	0.10	-
18	399673.62	2202167.53	Геодезический метод	0.10	-
19	399572.05	2202065.85	Геодезический метод	0.10	-
20	399521.88	2202058.52	Геодезический метод	0.10	-
21	399458.57	2202136.33	Геодезический метод	0.10	-
22	399403.09	2202083.94	Геодезический метод	0.10	-

2. Сведения о характерных точках границ объекта					
Обозначение характерных точек границ	Координаты, м		Метод определения координат характерной точки	Средняя квадратическая погрешность положения характерной точки (Mt), м	Описание обозначения точки на местности (при наличии)
	X	Y			
1	2	3	4	5	6
23	399354.36	2202022.38	Геодезический метод	0.10	-
24	399243.35	2201920.89	Геодезический метод	0.10	-
25	398642.00	2201551.73	Геодезический метод	0.10	-
26	398643.97	2201231.82	Геодезический метод	0.10	-
27	398644.02	2201223.12	Геодезический метод	0.10	-
28	398645.81	2201186.70	Геодезический метод	0.10	-
29	398645.88	2201185.01	Геодезический метод	0.10	-
30	398646.37	2201179.46	Геодезический метод	0.10	-
31	398647.65	2201153.26	Геодезический метод	0.10	-
32	398648.69	2201111.39	Геодезический метод	0.10	-
33	398649.54	2201082.95	Геодезический метод	0.10	-
34	398650.87	2201039.19	Геодезический метод	0.10	-
35	398651.33	2201023.66	Геодезический метод	0.10	-
36	398652.30	2200992.11	Геодезический метод	0.10	-
37	398653.17	2200962.83	Геодезический метод	0.10	-
38	398653.44	2200953.71	Геодезический метод	0.10	-
39	398653.79	2200930.29	Геодезический метод	0.10	-
40	398670.37	2200933.59	Геодезический метод	0.10	-
41	398674.65	2200934.44	Геодезический метод	0.10	-
42	398789.53	2200957.25	Геодезический метод	0.10	-
43	398860.99	2200972.51	Геодезический метод	0.10	-
44	398960.61	2200993.78	Геодезический метод	0.10	-
45	399088.36	2201017.21	Геодезический метод	0.10	-
46	399222.86	2201050.27	Геодезический метод	0.10	-
47	399370.72	2201085.39	Геодезический метод	0.10	-

2. Сведения о характерных точках границ объекта					
Обозначение характерных точек границ	Координаты, м		Метод определения координат характерной точки	Средняя квадратическая погрешность положения характерной точки (Mt), м	Описание обозначения точки на местности (при наличии)
	X	Y			
1	2	3	4	5	6
48	399451.02	2201101.95	Геодезический метод	0.10	-
49	399485.95	2201109.48	Геодезический метод	0.10	-
50	399499.78	2201113.82	Геодезический метод	0.10	-
51	399521.31	2201115.65	Геодезический метод	0.10	-
52	399557.80	2201126.33	Геодезический метод	0.10	-
53	399559.42	2201126.71	Геодезический метод	0.10	-
54	399566.23	2201129.17	Геодезический метод	0.10	-
55	399585.26	2201132.77	Геодезический метод	0.10	-
56	399690.78	2201163.73	Геодезический метод	0.10	-
57	399716.52	2201170.89	Геодезический метод	0.10	-
58	399746.37	2201179.21	Геодезический метод	0.10	-
59	399748.60	2201146.73	Геодезический метод	0.10	-
60	399748.80	2201146.77	Геодезический метод	0.10	-
61	399748.82	2201146.49	Геодезический метод	0.10	-
62	399765.64	2201149.69	Геодезический метод	0.10	-
63	399765.44	2201152.27	Геодезический метод	0.10	-
64	399812.31	2201161.51	Геодезический метод	0.10	-
65	399808.14	2201195.67	Геодезический метод	0.10	-
66	399822.05	2201199.31	Геодезический метод	0.10	-
67	399830.74	2201201.56	Геодезический метод	0.10	-
68	399842.12	2201204.51	Геодезический метод	0.10	-
69	399900.67	2201214.67	Геодезический метод	0.10	-
70	399900.67	2201214.68	Геодезический метод	0.10	-
71	399895.80	2201241.47	Геодезический метод	0.10	-
72	399874.08	2201256.37	Геодезический метод	0.10	-

2. Сведения о характерных точках границ объекта					
Обозначение характерных точек границ	Координаты, м		Метод определения координат характерной точки	Средняя квадратическая погрешность положения характерной точки (Mt), м	Описание обозначения точки на местности (при наличии)
	X	Y			
1	2	3	4	5	6
73	399852.23	2201281.20	Геодезический метод	0.10	-
74	399827.32	2201334.10	Геодезический метод	0.10	-
75	399818.87	2201347.21	Геодезический метод	0.10	-
76	399726.07	2201394.05	Геодезический метод	0.10	-
77	399715.44	2201416.54	Геодезический метод	0.10	-
78	399699.91	2201443.39	Геодезический метод	0.10	-
79	399671.65	2201487.82	Геодезический метод	0.10	-
80	399681.96	2201506.33	Геодезический метод	0.10	-
81	399690.32	2201522.99	Геодезический метод	0.10	-
82	399706.27	2201541.41	Геодезический метод	0.10	-
83	399723.37	2201545.15	Геодезический метод	0.10	-
84	399745.81	2201555.31	Геодезический метод	0.10	-
85	399747.74	2201551.34	Геодезический метод	0.10	-
86	399767.89	2201561.04	Геодезический метод	0.10	-
87	399767.34	2201562.25	Геодезический метод	0.10	-
88	399784.66	2201569.48	Геодезический метод	0.10	-
89	399785.68	2201567.08	Геодезический метод	0.10	-
90	399802.51	2201573.93	Геодезический метод	0.10	-
91	399801.00	2201577.97	Геодезический метод	0.10	-
92	399828.91	2201591.42	Геодезический метод	0.10	-
93	399837.63	2201602.77	Геодезический метод	0.10	-
94	399840.50	2201624.24	Геодезический метод	0.10	-
95	399851.18	2201654.56	Геодезический метод	0.10	-
96	399846.67	2201691.81	Геодезический метод	0.10	-
97	399835.92	2201721.82	Геодезический метод	0.10	-

2. Сведения о характерных точках границ объекта					
Обозначение характерных точек границ	Координаты, м		Метод определения координат характерной точки	Средняя квадратическая погрешность положения характерной точки (Mt), м	Описание обозначения точки на местности (при наличии)
	X	Y			
1	2	3	4	5	6
98	399847.50	2201745.01	Геодезический метод	0.10	-
99	399838.51	2201763.14	Геодезический метод	0.10	-
100	399825.18	2201806.61	Геодезический метод	0.10	-
101	399806.01	2201815.07	Геодезический метод	0.10	-
102	399789.17	2201826.74	Геодезический метод	0.10	-
103	399773.77	2201848.74	Геодезический метод	0.10	-
104	399758.60	2201854.88	Геодезический метод	0.10	-
105	399726.84	2201855.22	Геодезический метод	0.10	-
106	399691.77	2201865.03	Геодезический метод	0.10	-
107	399641.00	2201862.72	Геодезический метод	0.10	-
108	399609.17	2201867.82	Геодезический метод	0.10	-
109	399608.85	2201890.04	Геодезический метод	0.10	-
110	399628.60	2201896.68	Геодезический метод	0.10	-
111	399649.85	2201909.68	Геодезический метод	0.10	-
112	399695.00	2201916.68	Геодезический метод	0.10	-
113	399772.00	2201916.99	Геодезический метод	0.10	-
114	399858.57	2201914.26	Геодезический метод	0.10	-
115	399877.71	2201908.18	Геодезический метод	0.10	-
116	399895.38	2201894.15	Геодезический метод	0.10	-
117	399901.24	2201872.80	Геодезический метод	0.10	-
118	399914.03	2201866.63	Геодезический метод	0.10	-
119	399937.86	2201865.38	Геодезический метод	0.10	-
120	400000.44	2201875.01	Геодезический метод	0.10	-
1	399971.76	2201881.75	Геодезический метод	0.10	-
121	400433.65	2200619.63	Геодезический метод	0.10	-

2. Сведения о характерных точках границ объекта					
Обозначение характерных точек границ	Координаты, м		Метод определения координат характерной точки	Средняя квадратическая погрешность положения характерной точки (Mt), м	Описание обозначения точки на местности (при наличии)
	X	Y			
1	2	3	4	5	6
122	400390.72	2200679.35	Геодезический метод	0.10	-
123	400382.87	2200700.27	Геодезический метод	0.10	-
124	400374.22	2200722.86	Геодезический метод	0.10	-
125	400371.42	2200731.39	Геодезический метод	0.10	-
126	400368.63	2200737.61	Геодезический метод	0.10	-
127	400367.72	2200738.76	Геодезический метод	0.10	-
128	400361.78	2200759.91	Геодезический метод	0.10	-
129	400318.74	2200771.60	Геодезический метод	0.10	-
130	400293.66	2200804.18	Геодезический метод	0.10	-
131	400264.24	2200835.51	Геодезический метод	0.10	-
132	400184.89	2200887.96	Геодезический метод	0.10	-
133	400164.96	2200949.60	Геодезический метод	0.10	-
134	400108.69	2200998.41	Геодезический метод	0.10	-
135	400020.45	2200979.28	Геодезический метод	0.10	-
136	399965.59	2201012.63	Геодезический метод	0.10	-
137	399951.13	2201107.29	Геодезический метод	0.10	-
138	399942.71	2201138.19	Геодезический метод	0.10	-
139	399859.12	2201128.17	Геодезический метод	0.10	-
140	399869.45	2201112.98	Геодезический метод	0.10	-
141	399837.00	2201092.88	Геодезический метод	0.10	-
142	399804.54	2201072.77	Геодезический метод	0.10	-
143	399793.02	2201116.86	Геодезический метод	0.10	-
144	399766.74	2201111.49	Геодезический метод	0.10	-
145	399768.03	2201114.61	Геодезический метод	0.10	-
146	399767.54	2201121.74	Геодезический метод	0.10	-

2. Сведения о характерных точках границ объекта					
Обозначение характерных точек границ	Координаты, м		Метод определения координат характерной точки	Средняя квадратическая погрешность положения характерной точки (Mt), м	Описание обозначения точки на местности (при наличии)
	X	Y			
1	2	3	4	5	6
147	399767.34	2201121.70	Геодезический метод	0.10	-
148	399767.32	2201121.98	Геодезический метод	0.10	-
149	399750.52	2201118.58	Геодезический метод	0.10	-
150	399731.06	2201114.26	Геодезический метод	0.10	-
151	399714.09	2201110.96	Геодезический метод	0.10	-
152	399714.71	2201107.80	Геодезический метод	0.10	-
153	399722.08	2201090.64	Геодезический метод	0.10	-
154	399722.23	2201090.38	Геодезический метод	0.10	-
155	399701.67	2201086.23	Геодезический метод	0.10	-
156	399702.64	2201081.36	Геодезический метод	0.10	-
157	399714.59	2201083.75	Геодезический метод	0.10	-
158	399723.64	2201067.78	Геодезический метод	0.10	-
159	399526.92	2201036.38	Геодезический метод	0.10	-
160	399334.67	2201008.67	Геодезический метод	0.10	-
161	399294.75	2201002.92	Геодезический метод	0.10	-
162	399277.54	2201000.43	Геодезический метод	0.10	-
163	399249.61	2200996.40	Геодезический метод	0.10	-
164	399250.62	2200987.83	Геодезический метод	0.10	-
165	399381.34	2200928.50	Геодезический метод	0.10	-
166	399496.83	2200901.97	Геодезический метод	0.10	-
167	399548.93	2200839.61	Геодезический метод	0.10	-
168	399596.96	2200801.91	Геодезический метод	0.10	-
169	399601.37	2200797.25	Геодезический метод	0.10	-
170	399603.55	2200798.93	Геодезический метод	0.10	-
171	399614.98	2200784.17	Геодезический метод	0.10	-

2. Сведения о характерных точках границ объекта					
Обозначение характерных точек границ	Координаты, м		Метод определения координат характерной точки	Средняя квадратическая погрешность положения характерной точки (Mt), м	Описание обозначения точки на местности (при наличии)
	X	Y			
1	2	3	4	5	6
172	399620.81	2200776.65	Геодезический метод	0.10	-
173	399677.37	2200679.53	Геодезический метод	0.10	-
174	399688.99	2200653.56	Геодезический метод	0.10	-
175	399691.10	2200641.64	Геодезический метод	0.10	-
176	399676.33	2200641.62	Геодезический метод	0.10	-
177	399676.30	2200641.38	Геодезический метод	0.10	-
178	399669.13	2200594.08	Геодезический метод	0.10	-
179	399665.62	2200588.87	Геодезический метод	0.10	-
180	399666.77	2200575.08	Геодезический метод	0.10	-
181	399645.93	2200578.60	Геодезический метод	0.10	-
182	399631.00	2200577.89	Геодезический метод	0.10	-
183	399608.15	2200573.81	Геодезический метод	0.10	-
184	399589.51	2200565.64	Геодезический метод	0.10	-
185	399546.21	2200545.52	Геодезический метод	0.10	-
186	399477.27	2200501.44	Геодезический метод	0.10	-
187	399398.27	2200452.29	Геодезический метод	0.10	-
188	399416.77	2200412.97	Геодезический метод	0.10	-
189	399420.72	2200403.16	Геодезический метод	0.10	-
190	399426.82	2200386.24	Геодезический метод	0.10	-
191	399430.37	2200376.23	Геодезический метод	0.10	-
192	399434.74	2200361.43	Геодезический метод	0.10	-
193	399436.20	2200355.07	Геодезический метод	0.10	-
194	399439.37	2200351.74	Геодезический метод	0.10	-
195	399447.06	2200349.49	Геодезический метод	0.10	-
196	399460.58	2200345.53	Геодезический метод	0.10	-

2. Сведения о характерных точках границ объекта					
Обозначение характерных точек границ	Координаты, м		Метод определения координат характерной точки	Средняя квадратическая погрешность положения характерной точки (Mt), м	Описание обозначения точки на местности (при наличии)
	X	Y			
1	2	3	4	5	6
197	399477.14	2200340.55	Геодезический метод	0.10	-
198	399495.07	2200334.49	Геодезический метод	0.10	-
199	399500.66	2200329.90	Геодезический метод	0.10	-
200	399529.92	2200312.98	Геодезический метод	0.10	-
201	399544.80	2200321.59	Геодезический метод	0.10	-
202	399635.60	2200372.93	Геодезический метод	0.10	-
203	399635.64	2200372.96	Геодезический метод	0.10	-
204	399645.99	2200414.43	Геодезический метод	0.10	-
205	399671.65	2200422.10	Геодезический метод	0.10	-
206	399708.45	2200433.09	Геодезический метод	0.10	-
207	399759.53	2200448.35	Геодезический метод	0.10	-
208	399772.72	2200440.59	Геодезический метод	0.10	-
209	399837.15	2200402.69	Геодезический метод	0.10	-
210	399853.90	2200440.05	Геодезический метод	0.10	-
211	399860.23	2200438.35	Геодезический метод	0.10	-
212	399864.78	2200438.59	Геодезический метод	0.10	-
213	399868.88	2200439.87	Геодезический метод	0.10	-
214	399875.06	2200442.48	Геодезический метод	0.10	-
215	399878.01	2200444.77	Геодезический метод	0.10	-
216	399880.20	2200447.48	Геодезический метод	0.10	-
217	399882.56	2200453.06	Геодезический метод	0.10	-
218	399883.83	2200462.14	Геодезический метод	0.10	-
219	399881.22	2200480.62	Геодезический метод	0.10	-
220	399874.79	2200521.39	Геодезический метод	0.10	-
221	399872.38	2200537.80	Геодезический метод	0.10	-

2. Сведения о характерных точках границ объекта					
Обозначение характерных точек границ	Координаты, м		Метод определения координат характерной точки	Средняя квадратическая погрешность положения характерной точки (Mt), м	Описание обозначения точки на местности (при наличии)
	X	Y			
1	2	3	4	5	6
222	399877.63	2200563.03	Геодезический метод	0.10	-
223	399936.47	2200555.56	Геодезический метод	0.10	-
224	399936.76	2200555.53	Геодезический метод	0.10	-
225	399936.77	2200555.52	Геодезический метод	0.10	-
226	399939.08	2200552.89	Геодезический метод	0.10	-
227	399958.62	2200548.25	Геодезический метод	0.10	-
228	399955.46	2200538.74	Геодезический метод	0.10	-
229	399974.57	2200512.98	Геодезический метод	0.10	-
230	399984.12	2200514.46	Геодезический метод	0.10	-
231	399993.27	2200516.55	Геодезический метод	0.10	-
232	400009.90	2200517.31	Геодезический метод	0.10	-
233	400037.61	2200515.19	Геодезический метод	0.10	-
234	400049.45	2200511.79	Геодезический метод	0.10	-
235	400060.59	2200505.34	Геодезический метод	0.10	-
236	400068.51	2200499.58	Геодезический метод	0.10	-
237	400095.42	2200473.27	Геодезический метод	0.10	-
238	400093.24	2200471.02	Геодезический метод	0.10	-
239	400115.01	2200442.41	Геодезический метод	0.10	-
240	400121.53	2200447.73	Геодезический метод	0.10	-
241	400134.90	2200434.66	Геодезический метод	0.10	-
242	400171.14	2200475.12	Геодезический метод	0.10	-
243	400164.14	2200483.84	Геодезический метод	0.10	-
244	400185.07	2200513.25	Геодезический метод	0.10	-
245	400199.94	2200503.16	Геодезический метод	0.10	-
246	400225.67	2200563.46	Геодезический метод	0.10	-

2. Сведения о характерных точках границ объекта					
Обозначение характерных точек границ	Координаты, м		Метод определения координат характерной точки	Средняя квадратическая погрешность положения характерной точки (M _t), м	Описание обозначения точки на местности (при наличии)
	X	Y			
1	2	3	4	5	6
247	400241.60	2200559.72	Геодезический метод	0.10	-
248	400237.58	2200535.45	Геодезический метод	0.10	-
249	400332.79	2200471.15	Геодезический метод	0.10	-
250	400328.19	2200456.55	Геодезический метод	0.10	-
251	400326.06	2200455.65	Геодезический метод	0.10	-
252	400322.30	2200448.38	Геодезический метод	0.10	-
253	400321.49	2200445.10	Геодезический метод	0.10	-
254	400350.39	2200429.35	Геодезический метод	0.10	-
255	400355.31	2200427.90	Геодезический метод	0.10	-
256	400387.71	2200418.52	Геодезический метод	0.10	-
257	400425.38	2200411.45	Геодезический метод	0.10	-
258	400425.87	2200415.69	Геодезический метод	0.10	-
259	400427.49	2200429.68	Геодезический метод	0.10	-
260	400428.34	2200444.80	Геодезический метод	0.10	-
261	400428.29	2200461.18	Геодезический метод	0.10	-
262	400415.83	2200491.24	Геодезический метод	0.10	-
263	400423.96	2200519.86	Геодезический метод	0.10	-
264	400429.15	2200545.34	Геодезический метод	0.10	-
265	400434.63	2200606.54	Геодезический метод	0.10	-
121	400433.65	2200619.63	Геодезический метод	0.10	-
266	400526.61	2200969.37	Геодезический метод	0.10	-
267	400492.92	2201139.50	Геодезический метод	0.10	-
268	400430.95	2201126.52	Геодезический метод	0.10	-
269	400412.77	2201128.14	Геодезический метод	0.10	-
270	400410.53	2201138.18	Геодезический метод	0.10	-

2. Сведения о характерных точках границ объекта					
Обозначение характерных точек границ	Координаты, м		Метод определения координат характерной точки	Средняя квадратическая погрешность положения характерной точки (Mt), м	Описание обозначения точки на местности (при наличии)
	X	Y			
1	2	3	4	5	6
271	400397.42	2201135.61	Геодезический метод	0.10	-
272	400398.65	2201129.61	Геодезический метод	0.10	-
273	400335.41	2201136.04	Геодезический метод	0.10	-
274	400305.94	2201132.64	Геодезический метод	0.10	-
275	400302.40	2201158.77	Геодезический метод	0.10	-
276	400259.49	2201160.42	Геодезический метод	0.10	-
277	400232.94	2201165.13	Геодезический метод	0.10	-
278	400204.97	2201169.01	Геодезический метод	0.10	-
279	400162.39	2201180.88	Геодезический метод	0.10	-
280	400153.09	2201181.73	Геодезический метод	0.10	-
281	400192.30	2201146.74	Геодезический метод	0.10	-
282	400191.56	2201115.37	Геодезический метод	0.10	-
283	400236.98	2201048.14	Геодезический метод	0.10	-
284	400275.93	2201016.55	Геодезический метод	0.10	-
285	400286.87	2200945.66	Геодезический метод	0.10	-
286	400346.92	2200910.00	Геодезический метод	0.10	-
287	400369.12	2200884.52	Геодезический метод	0.10	-
288	400373.79	2200863.55	Геодезический метод	0.10	-
289	400418.34	2200829.26	Геодезический метод	0.10	-
290	400431.20	2200817.93	Геодезический метод	0.10	-
291	400440.55	2200802.98	Геодезический метод	0.10	-
292	400463.45	2200756.07	Геодезический метод	0.10	-
293	400490.38	2200732.24	Геодезический метод	0.10	-
294	400505.80	2200709.05	Геодезический метод	0.10	-
295	400517.98	2200662.38	Геодезический метод	0.10	-

2. Сведения о характерных точках границ объекта					
Обозначение характерных точек границ	Координаты, м		Метод определения координат характерной точки	Средняя квадратическая погрешность положения характерной точки (M _t), м	Описание обозначения точки на местности (при наличии)
	X	Y			
1	2	3	4	5	6
296	400516.56	2200622.67	Геодезический метод	0.10	-
297	400512.71	2200614.28	Геодезический метод	0.10	-
298	400496.95	2200606.51	Геодезический метод	0.10	-
299	400483.18	2200597.58	Геодезический метод	0.10	-
300	400467.10	2200584.25	Геодезический метод	0.10	-
301	400466.01	2200549.70	Геодезический метод	0.10	-
302	400462.70	2200531.40	Геодезический метод	0.10	-
303	400453.37	2200517.37	Геодезический метод	0.10	-
304	400446.84	2200502.59	Геодезический метод	0.10	-
305	400451.44	2200485.59	Геодезический метод	0.10	-
306	400460.37	2200472.22	Геодезический метод	0.10	-
307	400462.99	2200455.19	Геодезический метод	0.10	-
308	400468.85	2200434.64	Геодезический метод	0.10	-
309	400482.64	2200413.80	Геодезический метод	0.10	-
310	400493.96	2200399.27	Геодезический метод	0.10	-
311	400500.73	2200397.78	Геодезический метод	0.10	-
312	400693.31	2200475.96	Геодезический метод	0.10	-
313	400723.17	2200483.40	Геодезический метод	0.10	-
314	400699.06	2200512.55	Геодезический метод	0.10	-
315	400683.12	2200539.44	Геодезический метод	0.10	-
316	400673.91	2200561.17	Геодезический метод	0.10	-
317	400672.96	2200583.67	Геодезический метод	0.10	-
318	400670.57	2200603.18	Геодезический метод	0.10	-
319	400659.00	2200635.44	Геодезический метод	0.10	-
320	400646.78	2200666.89	Геодезический метод	0.10	-

2. Сведения о характерных точках границ объекта					
Обозначение характерных точек границ	Координаты, м		Метод определения координат характерной точки	Средняя квадратическая погрешность положения характерной точки (Mt), м	Описание обозначения точки на местности (при наличии)
	X	Y			
1	2	3	4	5	6
321	400635.33	2200690.79	Геодезический метод	0.10	-
322	400626.14	2200719.28	Геодезический метод	0.10	-
323	400620.55	2200746.26	Геодезический метод	0.10	-
324	400612.11	2200778.49	Геодезический метод	0.10	-
325	400602.97	2200795.70	Геодезический метод	0.10	-
326	400585.41	2200835.39	Геодезический метод	0.10	-
327	400549.67	2200900.39	Геодезический метод	0.10	-
328	400536.63	2200935.63	Геодезический метод	0.10	-
266	400526.61	2200969.37	Геодезический метод	0.10	-
3. Сведения о характерных точках части (частей) границы объекта					
Обозначение характерных точек части границы	Координаты, м		Метод определения координат характерной точки	Средняя квадратическая погрешность положения характерной точки (Mt), м	Описание обозначения точки на местности (при наличии)
	X	Y			
1	2	3	4	5	6
-	-	-	-	-	-

**Текстовое описание местоположения границ населенных пунктов,
территориальных зон**

Прохождение границы		Описание прохождения границы
от точки	до точки	
1	2	3
1	2	-
2	3	по границе земельного участка с кадастровым номером 47:23:0203004:5
3	4	по границе земельного участка с кадастровым номером 47:23:0203004:5
4	5	по границе земельного участка с кадастровым номером 47:23:0203004:5
5	6	по границе земельного участка с кадастровым номером 47:23:0203004:5
6	7	по границе земельного участка с кадастровым номером 47:23:0203004:5
7	8	по границе земельного участка с кадастровым номером 47:23:0203004:5
8	9	по границе земельного участка с кадастровым номером 47:23:0203004:5
9	10	по границе земельного участка с кадастровым номером 47:23:0203004:5
10	11	по границе земельного участка с кадастровым номером 47:23:0203004:5
11	12	по границе земельного участка с кадастровым номером 47:23:0203004:5
12	13	по границе земельного участка с кадастровым номером 47:23:0203004:5
13	14	по границе земельного участка с кадастровым номером 47:23:0203004:5
14	15	по границе земельного участка с кадастровым номером 47:23:0203004:5
15	16	по границе земельного участка с кадастровым номером 47:23:0203004:5
16	17	по границе земельного участка с кадастровым номером 47:23:0203004:5
17	18	по границе земельного участка с кадастровым номером 47:23:0203004:5
18	19	по границе земельного участка с кадастровым номером 47:23:0203004:5
19	20	по границе земельного участка с кадастровым номером 47:23:0000000:486
20	21	по границе земельного участка с кадастровым номером 47:23:0000000:486
21	22	по границе земельного участка с кадастровым номером 47:23:0000000:486
22	23	по границе земельного участка с кадастровым номером 47:23:0000000:486
23	24	по границе земельного участка с кадастровым номером 47:23:0000000:486
24	25	по границе земельного участка с кадастровым номером 47:23:0000000:486
25	26	по границе земельного участка с кадастровым номером 47:23:0000000:486
26	27	по границе земельного участка с кадастровым номером 47:23:0000000:486
27	28	по границе земельного участка с кадастровым номером 47:23:0000000:486
28	29	по границе земельного участка с кадастровым номером 47:23:0000000:486
29	30	по границе земельного участка с кадастровым номером 47:23:0000000:486
30	31	по границе земельного участка с кадастровым номером 47:23:0000000:486

**Текстовое описание местоположения границ населенных пунктов,
территориальных зон**

Прохождение границы		Описание прохождения границы
от точки	до точки	
1	2	3
31	32	по границе земельного участка с кадастровым номером 47:23:0000000:486
32	33	-
33	34	-
34	35	-
35	36	-
36	37	-
37	38	-
38	39	-
39	40	-
40	41	-
41	42	-
42	43	-
43	44	-
44	45	-
45	46	-
46	47	-
47	48	-
48	49	-
49	50	-
50	51	-
51	52	-
52	53	-
53	54	-
54	55	-
55	56	-
56	57	-
57	58	-
58	59	-
59	60	-
60	61	-
61	62	-
62	63	-
63	64	-
64	65	-
65	66	по границе земельного участка с кадастровым номером 47:23:0203001:186

**Текстовое описание местоположения границ населенных пунктов,
территориальных зон**

Прохождение границы		Описание прохождения границы
от точки	до точки	
1	2	3
66	67	по границе земельного участка с кадастровым номером 47:23:0203001:186
67	68	по границе земельного участка с кадастровым номером 47:23:0203001:186
68	69	-
69	70	-
70	71	-
71	72	-
72	73	-
73	74	-
74	75	-
75	76	-
76	77	по границе земельного участка с кадастровым номером 47:23:0203001:325
77	78	по границе земельного участка с кадастровым номером 47:23:0203001:325
78	79	по границе земельного участка с кадастровым номером 47:23:0203001:325
79	80	-
80	81	-
81	82	-
82	83	-
83	84	-
84	85	-
85	86	-
86	87	-
87	88	-
88	89	-
89	90	-
90	91	по границе земельного участка с кадастровым номером 47:23:0218006:486
91	92	по границе земельного участка с кадастровым номером 47:23:0218006:486
92	93	по границе земельного участка с кадастровым номером 47:23:0218006:486
93	94	по границе земельного участка с кадастровым номером 47:23:0218006:486
94	95	по границе земельного участка с кадастровым номером 47:23:0218006:486
95	96	по границе земельного участка с кадастровым номером 47:23:0218006:486
96	97	по границе земельного участка с кадастровым номером 47:23:0218006:486

**Текстовое описание местоположения границ населенных пунктов,
территориальных зон**

Прохождение границы		Описание прохождения границы
от точки	до точки	
1	2	
		3
97	98	по границе земельного участка с кадастровым номером 47:23:0218006:486
98	99	по границе земельного участка с кадастровым номером 47:23:0218006:486
99	100	по границе земельного участка с кадастровым номером 47:23:0218006:486
100	101	по границе земельного участка с кадастровым номером 47:23:0218006:486
101	102	по границе земельного участка с кадастровым номером 47:23:0218006:486
102	103	по границе земельного участка с кадастровым номером 47:23:0218006:486
103	104	по границе земельного участка с кадастровым номером 47:23:0218006:486
104	105	по границе земельного участка с кадастровым номером 47:23:0218006:486
105	106	по границе земельного участка с кадастровым номером 47:23:0218006:486
106	107	по границе земельного участка с кадастровым номером 47:23:0218006:486
107	108	по границе земельного участка с кадастровым номером 47:23:0218006:486
108	109	по границе земельного участка с кадастровым номером 47:23:0218006:486
109	110	по границе земельного участка с кадастровым номером 47:23:0218006:486
110	111	по границе земельного участка с кадастровым номером 47:23:0218006:486
111	112	по границе земельного участка с кадастровым номером 47:23:0218006:486
112	113	по границе земельного участка с кадастровым номером 47:23:0218006:486
113	114	по границе земельного участка с кадастровым номером 47:23:0218006:486
114	115	по границе земельного участка с кадастровым номером 47:23:0218006:486
115	116	по границе земельного участка с кадастровым номером 47:23:0218006:486
116	117	-
117	118	-
118	119	-
119	120	-
120	1	по границе земельного участка с кадастровым номером 47:23:0203001:208
121	122	по границе земельного участка с кадастровым номером 47:23:0203001:208
122	123	по границе земельного участка с кадастровым номером 47:23:0203001:324

**Текстовое описание местоположения границ населенных пунктов,
территориальных зон**

Прохождение границы		Описание прохождения границы
от точки	до точки	
1	2	3
123	124	-
124	125	по границе земельного участка с кадастровым номером 47:23:0203001:207
125	126	по границе земельного участка с кадастровым номером 47:23:0203001:207
126	127	по границе земельного участка с кадастровым номером 47:23:0203001:207
127	128	по границе земельного участка с кадастровым номером 47:23:0204001:121
128	129	-
129	130	по границе земельного участка с кадастровым номером 47:23:0000000:50968
130	131	по границе земельного участка с кадастровым номером 47:23:0000000:50968
131	132	по границе земельного участка с кадастровым номером 47:23:0202001:206
132	133	по границе земельного участка с кадастровым номером 47:23:0202001:206
133	134	по границе земельного участка с кадастровым номером 47:23:0202001:206
134	135	по границе земельного участка с кадастровым номером 47:23:0202001:206
135	136	по границе земельного участка с кадастровым номером 47:23:0202001:206
136	137	по границе земельного участка с кадастровым номером 47:23:0202001:206
137	138	по границе земельного участка с кадастровым номером 47:23:0202001:206
138	139	по границе земельного участка с кадастровым номером 47:23:0202001:206
139	140	по границе земельного участка с кадастровым номером 47:23:0202001:206
140	141	по границе земельного участка с кадастровым номером 47:23:0202001:206
141	142	по границе земельного участка с кадастровым номером 47:23:0202001:206
142	143	по границе земельного участка с кадастровым номером 47:23:0202001:206
143	144	по границе земельного участка с кадастровым номером 47:23:0202001:206
144	145	по границе земельного участка с кадастровым номером 47:23:0202001:206
145	146	по границе земельного участка с кадастровым номером 47:23:0202001:206
146	147	по границе земельного участка с кадастровым номером 47:23:0202001:206
147	148	по границе земельного участка с кадастровым номером 47:23:0202001:206

**Текстовое описание местоположения границ населенных пунктов,
территориальных зон**

Прохождение границы		Описание прохождения границы
от точки	до точки	
1	2	
		3
148	149	по границе земельного участка с кадастровым номером 47:23:0202001:206
149	150	по границе земельного участка с кадастровым номером 47:23:0202001:206
150	151	по границе земельного участка с кадастровым номером 47:23:0202001:206
151	152	по границе земельного участка с кадастровым номером 47:23:0202001:206
152	153	по границе земельного участка с кадастровым номером 47:23:0202001:206
153	154	-
154	155	по границе земельного участка с кадастровым номером 47:23:0202001:1933
155	156	по границе земельного участка с кадастровым номером 47:23:0202001:1932
156	157	по границе земельного участка с кадастровым номером 47:23:0202001:1932
157	158	по границе земельного участка с кадастровым номером 47:23:0202001:1931
158	159	по границе земельного участка с кадастровым номером 47:23:0202001:1931
159	160	по границе земельного участка с кадастровым номером 47:23:0202001:1930
160	161	-
161	162	по границе земельного участка с кадастровым номером 47:23:0000000:51016
162	163	по границе земельного участка с кадастровым номером 47:23:0000000:51016
163	164	по границе земельного участка с кадастровым номером 47:23:0000000:51016
164	165	по границе земельного участка с кадастровым номером 47:23:0000000:51016
165	166	по границе земельного участка с кадастровым номером 47:23:0000000:51016
166	167	по границе земельного участка с кадастровым номером 47:23:0000000:51016
167	168	по границе земельного участка с кадастровым номером 47:23:0000000:51016
168	169	по границе земельного участка с кадастровым номером 47:23:0000000:51016
169	170	по границе земельного участка с кадастровым номером 47:23:0000000:51016
170	171	по границе земельного участка с кадастровым номером 47:23:0000000:51016
171	172	по границе земельного участка с кадастровым номером 47:23:0000000:51016
172	173	по границе земельного участка с кадастровым номером 47:23:0000000:51016
173	174	-

**Текстовое описание местоположения границ населенных пунктов,
территориальных зон**

Прохождение границы		Описание прохождения границы
от точки	до точки	
1	2	
174	175	-
175	176	-
176	177	по границе земельного участка с кадастровым номером 47:23:0202001:332
177	178	по границе земельного участка с кадастровым номером 47:23:0202001:332
178	179	по границе земельного участка с кадастровым номером 47:23:0202001:332
179	180	-
180	181	-
181	182	-
182	183	-
183	184	-
184	185	-
185	186	-
186	187	-
187	188	-
188	189	по границе земельного участка с кадастровым номером 47:23:0203001:1761
189	190	по границе земельного участка с кадастровым номером 47:23:0203001:1761
190	191	по границе земельного участка с кадастровым номером 47:23:0203001:1761
191	192	-
192	193	-
193	194	-
194	195	по границе земельного участка с кадастровым номером 47:23:0203001:306
195	196	-
196	197	-
197	198	-
198	199	-
199	200	-
200	201	-
201	202	по границе земельного участка с кадастровым номером 47:23:0203001:188
202	203	по границе земельного участка с кадастровым номером 47:23:0203001:188
203	204	по границе земельного участка с кадастровым номером 47:23:0203001:188
204	205	по границе земельного участка с кадастровым номером 47:23:0203001:188

**Текстовое описание местоположения границ населенных пунктов,
территориальных зон**

Прохождение границы		Описание прохождения границы
от точки	до точки	
1	2	3
205	206	по границе земельного участка с кадастровым номером 47:23:0203001:188
206	207	-
207	208	-
208	209	по границе земельного участка с кадастровым номером 47:23:0000000:486
209	210	по границе земельного участка с кадастровым номером 47:23:0000000:486
210	211	по границе земельного участка с кадастровым номером 47:23:0000000:486
211	212	по границе земельного участка с кадастровым номером 47:23:0000000:486
212	213	по границе земельного участка с кадастровым номером 47:23:0000000:486
213	214	-
214	215	-
215	216	-
216	217	-
217	218	-
218	219	-
219	220	-
220	221	по границе земельного участка с кадастровым номером 47:23:0000000:51062
221	222	по границе земельного участка с кадастровым номером 47:23:0000000:51026
222	223	по границе земельного участка с кадастровым номером 47:23:0000000:51026
223	224	-
224	225	-
225	226	-
226	227	-
227	228	по границе земельного участка с кадастровым номером 47:23:0203003:246
228	229	по границе земельного участка с кадастровым номером 47:23:0203003:345
229	230	по границе земельного участка с кадастровым номером 47:23:0203003:345
230	231	по границе земельного участка с кадастровым номером 47:23:0203003:345
231	232	по границе земельного участка с кадастровым номером 47:23:0203003:230
232	233	по границе земельного участка с кадастровым номером 47:23:0203003:523
233	234	по границе земельного участка с кадастровым номером 47:23:0203003:523

**Текстовое описание местоположения границ населенных пунктов,
территориальных зон**

Прохождение границы		Описание прохождения границы
от точки	до точки	
1	2	3
234	235	по границе земельного участка с кадастровым номером 47:23:0203003:523
235	236	по границе земельного участка с кадастровым номером 47:23:0203003:358
236	237	-
237	238	-
238	239	-
239	240	-
240	241	-
241	242	-
242	243	-
243	244	-
244	245	-
245	246	-
246	247	-
247	248	-
248	249	-
249	250	-
250	251	-
251	252	-
252	253	-
253	254	-
254	255	-
255	256	-
256	257	-
257	258	-
258	259	-
259	260	-
260	261	-
261	262	-
262	263	-
263	264	-
264	265	-
265	121	-
266	267	-
267	268	-
268	269	по границе земельного участка с кадастровым номером 47:23:0000000:51062

**Текстовое описание местоположения границ населенных пунктов,
территориальных зон**

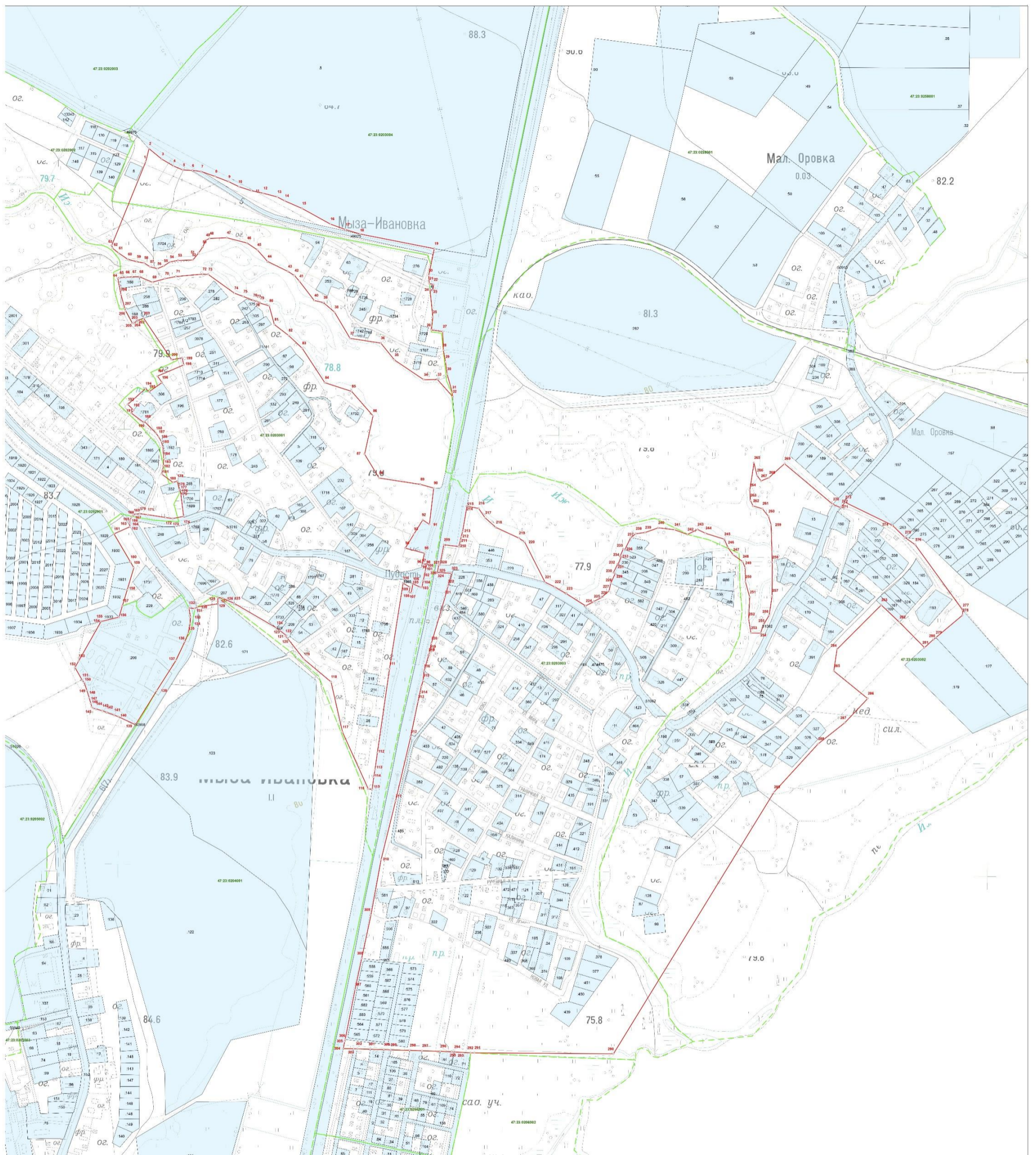
Прохождение границы		Описание прохождения границы
от точки	до точки	
1	2	3
269	270	по границе земельного участка с кадастровым номером 47:23:0203002:385
270	271	по границе земельного участка с кадастровым номером 47:23:0203002:385
271	272	по границе земельного участка с кадастровым номером 47:23:0203002:196
272	273	по границе земельного участка с кадастровым номером 47:23:0203002:263
273	274	-
274	275	-
275	276	по границе земельного участка с кадастровым номером 47:23:0203002:127
276	277	по границе земельного участка с кадастровым номером 47:23:0203002:127
277	278	по границе земельного участка с кадастровым номером 47:23:0203002:179
278	279	по границе земельного участка с кадастровым номером 47:23:0203002:179
279	280	-
280	281	по границе земельного участка с кадастровым номером 47:23:0203002:169
281	282	-
282	283	-
283	284	-
284	285	-
285	286	-
286	287	-
287	288	-
288	289	-
289	290	-
290	291	по границе земельного участка с кадастровым номером 47:23:0266001:71
291	292	по границе земельного участка с кадастровым номером 47:23:0266001:2
292	293	по границе земельного участка с кадастровым номером 47:23:0266001:44
293	294	по границе земельного участка с кадастровым номером 47:23:0266001:44
294	295	-
295	296	по границе земельного участка с кадастровым номером 47:23:0266001:2
296	297	-
297	298	по границе земельного участка с кадастровым номером 47:23:0266001:2
298	299	по границе земельного участка с кадастровым номером 47:23:0266001:14
299	300	-
300	301	по границе земельного участка с кадастровым номером 47:23:0266001:2

**Текстовое описание местоположения границ населенных пунктов,
территориальных зон**

Прохождение границы		Описание прохождения границы
от точки	до точки	
1	2	
301	302	-
302	303	по границе земельного участка с кадастровым номером 47:23:0000000:486
303	304	по границе земельного участка с кадастровым номером 47:23:0000000:486
304	305	по границе земельного участка с кадастровым номером 47:23:0000000:486
305	306	по границе земельного участка с кадастровым номером 47:23:0000000:486
306	307	по границе земельного участка с кадастровым номером 47:23:0000000:486
307	308	по границе земельного участка с кадастровым номером 47:23:0000000:486
308	309	по границе земельного участка с кадастровым номером 47:23:0000000:486
309	310	по границе земельного участка с кадастровым номером 47:23:0000000:486
310	311	по границе земельного участка с кадастровым номером 47:23:0000000:486
311	312	по границе земельного участка с кадастровым номером 47:23:0000000:486
312	313	по границе земельного участка с кадастровым номером 47:23:0000000:486
313	314	по границе земельного участка с кадастровым номером 47:23:0000000:486
314	315	по границе земельного участка с кадастровым номером 47:23:0000000:486
315	316	по границе земельного участка с кадастровым номером 47:23:0000000:486
316	317	по границе земельного участка с кадастровым номером 47:23:0000000:486
317	318	по границе земельного участка с кадастровым номером 47:23:0000000:486
318	319	по границе земельного участка с кадастровым номером 47:23:0000000:486
319	320	по границе земельного участка с кадастровым номером 47:23:0000000:486
320	321	по границе земельного участка с кадастровым номером 47:23:0000000:486
321	322	по границе земельного участка с кадастровым номером 47:23:0000000:486
322	323	по границе земельного участка с кадастровым номером 47:23:0000000:486
323	324	по границе земельного участка с кадастровым номером 47:23:0000000:486
324	325	по границе земельного участка с кадастровым номером 47:23:0000000:486
325	326	по границе земельного участка с кадастровым номером 47:23:0000000:486

**Текстовое описание местоположения границ населенных пунктов,
территориальных зон**

Прохождение границы		Описание прохождения границы
от точки	до точки	
1	2	3
326	327	по границе земельного участка с кадастровым номером 47:23:0000000:486
327	328	по границе земельного участка с кадастровым номером 47:23:0000000:486
328	266	по границе земельного участка с кадастровым номером 47:23:0000000:486



Масштаб 1:2000

Подпись _____

Дата « _____ » _____

ОПИСАНИЕ МЕСТОПОЛОЖЕНИЯ ГРАНИЦ

Граница населенного пункта деревня Педлино

(наименование объекта, местоположение границ которого описано (далее - объект))

Раздел 1

Сведения об объекте

№ п/п	Характеристики объекта	Описание характеристик
1	2	3
1.	Местоположение объекта	Ленинградская область, район Гатчинский, сельское поселение Пудостьское, деревня Педлино
2.	Площадь объекта +/- величина погрешности определения площади (P +/- Дельта P)	233767 +/- 169 м ²
3.	Иные характеристики объекта	-

Раздел 2

Сведения о местоположении границ объекта

1. Система координат МСК 47 зона 2

2. Сведения о характерных точках границ объекта

Обозначение характерных точек границ	Координаты, м		Метод определения координат характерной точки	Средняя квадратическая погрешность положения характерной точки (M _t), м	Описание обозначения точки на местности (при наличии)
	X	Y			
1	2	3	4	5	6
1	396724.42	2194653.79	Геодезический метод	0.10	-
2	396721.45	2194665.00	Геодезический метод	0.10	-
3	396677.01	2194705.21	Геодезический метод	0.10	-
4	396660.17	2194717.26	Геодезический метод	0.10	-
5	396632.51	2194731.23	Геодезический метод	0.10	-
6	396625.91	2194732.11	Геодезический метод	0.10	-
7	396613.59	2194738.55	Геодезический метод	0.10	-
8	396610.89	2194739.51	Геодезический метод	0.10	-
9	396583.24	2194668.43	Геодезический метод	0.10	-
10	396556.45	2194635.92	Геодезический метод	0.10	-
11	396543.16	2194597.15	Геодезический метод	0.10	-
12	396520.44	2194542.98	Геодезический метод	0.10	-
13	396473.73	2194451.34	Геодезический метод	0.10	-
14	396458.40	2194426.93	Геодезический метод	0.10	-
15	396385.99	2194312.34	Геодезический метод	0.10	-
16	396358.46	2194276.74	Геодезический метод	0.10	-
17	396363.88	2194259.44	Геодезический метод	0.10	-
18	396336.29	2194267.12	Геодезический метод	0.10	-
19	396334.54	2194259.22	Геодезический метод	0.10	-
20	396307.99	2194270.14	Геодезический метод	0.10	-
21	396292.62	2194276.45	Геодезический метод	0.10	-
22	396234.23	2194283.60	Геодезический метод	0.10	-

2. Сведения о характерных точках границ объекта					
Обозначение характерных точек границ	Координаты, м		Метод определения координат характерной точки	Средняя квадратическая погрешность положения характерной точки (Mt), м	Описание обозначения точки на местности (при наличии)
	X	Y			
1	2	3	4	5	6
23	396157.82	2194314.14	Геодезический метод	0.10	-
24	396142.96	2194282.81	Геодезический метод	0.10	-
25	396173.02	2194249.56	Геодезический метод	0.10	-
26	396172.19	2194236.29	Геодезический метод	0.10	-
27	396204.15	2194204.39	Геодезический метод	0.10	-
28	396192.38	2194187.45	Геодезический метод	0.10	-
29	396211.43	2194173.30	Геодезический метод	0.10	-
30	396210.93	2194172.55	Геодезический метод	0.10	-
31	396226.40	2194151.11	Геодезический метод	0.10	-
32	396259.17	2194116.39	Геодезический метод	0.10	-
33	396269.39	2194084.34	Геодезический метод	0.10	-
34	396288.20	2194068.40	Геодезический метод	0.10	-
35	396314.44	2194064.97	Геодезический метод	0.10	-
36	396339.61	2194070.09	Геодезический метод	0.10	-
37	396363.34	2194109.98	Геодезический метод	0.10	-
38	396378.64	2194125.20	Геодезический метод	0.10	-
39	396416.25	2194126.18	Геодезический метод	0.10	-
40	396430.76	2194123.03	Геодезический метод	0.10	-
41	396454.36	2194086.84	Геодезический метод	0.10	-
42	396554.08	2194085.60	Геодезический метод	0.10	-
43	396648.25	2194164.05	Геодезический метод	0.10	-
44	396678.39	2194284.05	Геодезический метод	0.10	-
45	396807.65	2194249.60	Геодезический метод	0.10	-
46	396820.05	2194275.68	Геодезический метод	0.10	-
47	396844.66	2194324.99	Геодезический метод	0.10	-

2. Сведения о характерных точках границ объекта					
Обозначение характерных точек границ	Координаты, м		Метод определения координат характерной точки	Средняя квадратическая погрешность положения характерной точки (Mt), м	Описание обозначения точки на местности (при наличии)
	X	Y			
1	2	3	4	5	6
48	396869.10	2194343.50	Геодезический метод	0.10	-
49	396854.76	2194365.61	Геодезический метод	0.10	-
50	396961.47	2194435.98	Геодезический метод	0.10	-
1	396724.42	2194653.79	Геодезический метод	0.10	-
3. Сведения о характерных точках части (частей) границы объекта					
Обозначение характерных точек части границы	Координаты, м		Метод определения координат характерной точки	Средняя квадратическая погрешность положения характерной точки (Mt), м	Описание обозначения точки на местности (при наличии)
	X	Y			
1	2	3	4	5	6
-	-	-	-	-	-

**Текстовое описание местоположения границ населенных пунктов,
территориальных зон**

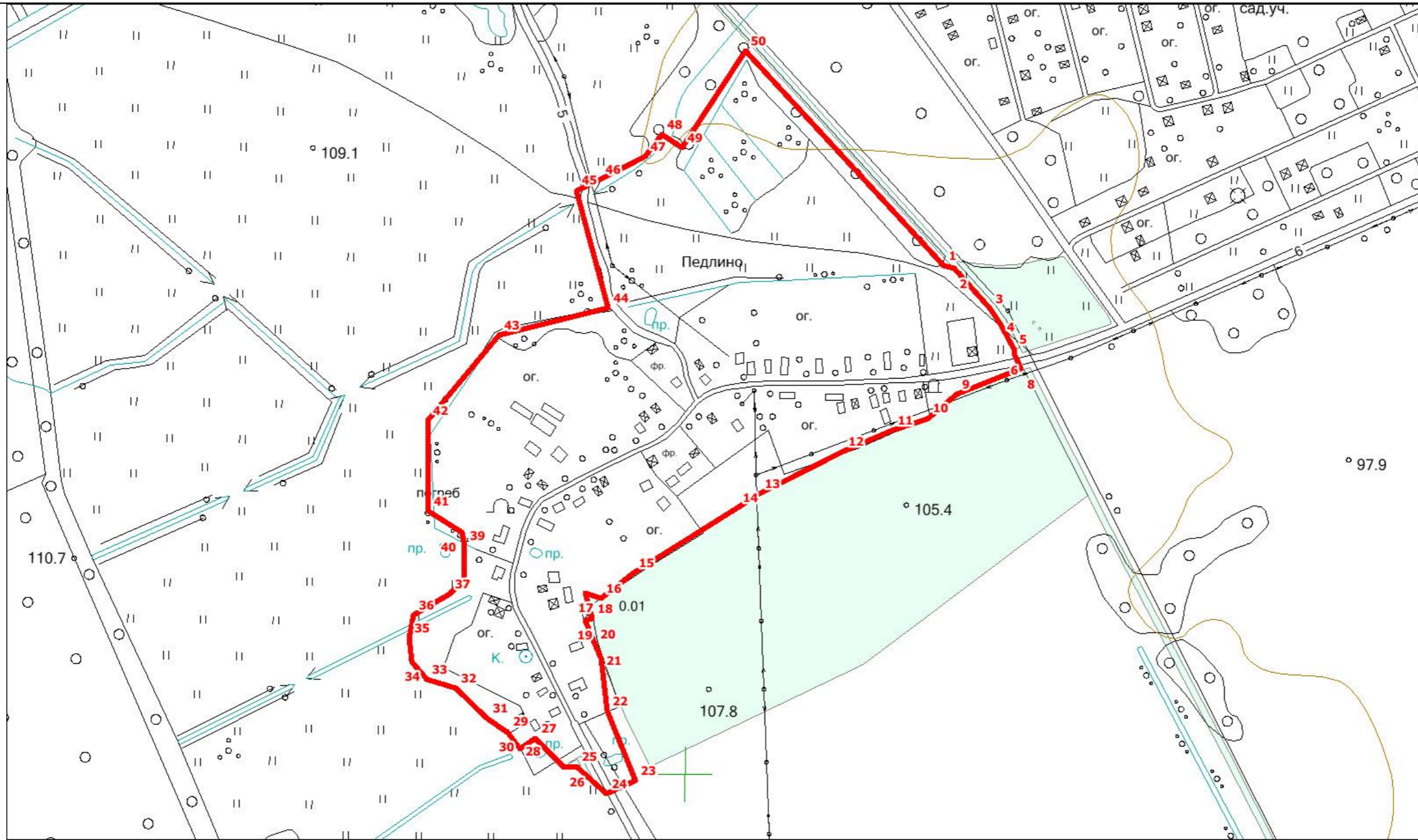
Прохождение границы		Описание прохождения границы
от точки	до точки	
1	2	3
1	2	-
2	3	-
3	4	-
4	5	-
5	6	-
6	7	по границе земельного участка с кадастровым номером 47:23:0212001:9
7	8	по границе земельного участка с кадастровым номером 47:23:0212001:9
8	9	-
9	10	-
10	11	-
11	12	-
12	13	-
13	14	-
14	15	-
15	16	-
16	17	по границе земельного участка с кадастровым номером 47:23:0212001:206
17	18	по границе земельного участка с кадастровым номером 47:23:0212001:60
18	19	по границе земельного участка с кадастровым номером 47:23:0212001:60
19	20	-
20	21	-
21	22	-
22	23	-
23	24	-
24	25	-
25	26	по границе земельного участка с кадастровым номером 47:23:0212001:214
26	27	по границе земельного участка с кадастровым номером 47:23:0212001:214
27	28	по границе земельного участка с кадастровым номером 47:23:0212001:18
28	29	по границе земельного участка с кадастровым номером 47:23:0212001:18
29	30	-
30	31	-
31	32	-
32	33	по границе земельного участка с кадастровым номером 47:23:0212001:65
33	34	-
34	35	-
35	36	по границе земельного участка с кадастровым номером 47:23:0212001:20

**Текстовое описание местоположения границ населенных пунктов,
территориальных зон**

Прохождение границы		Описание прохождения границы
от точки	до точки	
1	2	3
36	37	-
37	38	-
38	39	-
39	40	по границе земельного участка с кадастровым номером 47:23:0212001:203
40	41	-
41	42	по границе земельного участка с кадастровым номером 47:23:0000000:344
42	43	по границе земельного участка с кадастровым номером 47:23:0000000:344
43	44	по границе земельного участка с кадастровым номером 47:23:0000000:344
44	45	-
45	46	-
46	47	-
47	48	-
48	49	по границе земельного участка с кадастровым номером 47:23:0212001:195
49	50	по границе земельного участка с кадастровым номером 47:23:0212001:195
50	1	-

Раздел 4

План границ объекта



Масштаб 1:6000

Подпись _____

Дата « _____ » _____

ОПИСАНИЕ МЕСТОПОЛОЖЕНИЯ ГРАНИЦ

Граница населенного пункта деревня Пеньково

(наименование объекта, местоположение границ которого описано (далее - объект))

Раздел 1

Сведения об объекте

№ п/п	Характеристики объекта	Описание характеристик
1	2	3
1.	Местоположение объекта	Ленинградская область, район Гатчинский, сельское поселение Пудостьское, деревня Пеньково
2.	Площадь объекта +/- величина погрешности определения площади (P +/- Дельта P)	127033 +/- 125 м ²
3.	Иные характеристики объекта	-

Раздел 2

Сведения о местоположении границ объекта

1. Система координат МСК 47 зона 2

2. Сведения о характерных точках границ объекта

Обозначение характерных точек границ	Координаты, м		Метод определения координат характерной точки	Средняя квадратическая погрешность положения характерной точки (Mt), м	Описание обозначения точки на местности (при наличии)
	X	Y			
1	2	3	4	5	6
1	393640.07	2193805.59	Геодезический метод	0.10	-
2	393643.15	2193804.46	Геодезический метод	0.10	-
3	393696.32	2193784.97	Геодезический метод	0.10	-
4	393710.32	2193815.33	Геодезический метод	0.10	-
5	393717.90	2193833.57	Геодезический метод	0.10	-
6	393773.93	2193814.40	Геодезический метод	0.10	-
7	393892.78	2193842.83	Геодезический метод	0.10	-
8	394020.78	2193842.35	Геодезический метод	0.10	-
9	394028.31	2193806.21	Геодезический метод	0.10	-
10	394043.05	2193774.66	Геодезический метод	0.10	-
11	394087.13	2193706.25	Геодезический метод	0.10	-
12	394099.79	2193674.39	Геодезический метод	0.10	-
13	394115.29	2193627.92	Геодезический метод	0.10	-
14	394125.89	2193632.24	Геодезический метод	0.10	-
15	394128.76	2193633.58	Геодезический метод	0.10	-
16	394144.33	2193640.81	Геодезический метод	0.10	-
17	394147.87	2193642.45	Геодезический метод	0.10	-
18	394179.98	2193644.60	Геодезический метод	0.10	-
19	394201.89	2193613.93	Геодезический метод	0.10	-
20	394221.93	2193591.57	Геодезический метод	0.10	-
21	394271.35	2193526.48	Геодезический метод	0.10	-
22	394288.20	2193503.65	Геодезический метод	0.10	-

2. Сведения о характерных точках границ объекта					
Обозначение характерных точек границ	Координаты, м		Метод определения координат характерной точки	Средняя квадратическая погрешность положения характерной точки (M _t), м	Описание обозначения точки на местности (при наличии)
	X	Y			
1	2	3	4	5	6
23	394308.68	2193471.62	Геодезический метод	0.10	-
24	394310.97	2193468.43	Геодезический метод	0.10	-
25	394316.60	2193460.64	Геодезический метод	0.10	-
26	394385.82	2193369.88	Геодезический метод	0.10	-
27	394395.71	2193353.88	Геодезический метод	0.10	-
28	394405.62	2193342.69	Геодезический метод	0.10	-
29	394423.36	2193309.51	Геодезический метод	0.10	-
30	394436.38	2193278.23	Геодезический метод	0.10	-
31	394476.65	2193200.51	Геодезический метод	0.10	-
32	394483.83	2193172.94	Геодезический метод	0.10	-
33	394483.96	2193171.94	Геодезический метод	0.10	-
34	394484.29	2193168.66	Геодезический метод	0.10	-
35	394484.35	2193167.24	Геодезический метод	0.10	-
36	394484.92	2193136.59	Геодезический метод	0.10	-
37	394484.93	2193135.55	Геодезический метод	0.10	-
38	394484.97	2193132.37	Геодезический метод	0.10	-
39	394471.11	2193043.85	Геодезический метод	0.10	-
40	394466.01	2193007.55	Геодезический метод	0.10	-
41	394481.01	2193003.54	Геодезический метод	0.10	-
42	394500.39	2193131.03	Геодезический метод	0.10	-
43	394501.73	2193172.99	Геодезический метод	0.10	-
44	394493.87	2193209.68	Геодезический метод	0.10	-
45	394419.44	2193346.47	Геодезический метод	0.10	-
46	394315.72	2193501.09	Геодезический метод	0.10	-
47	394256.33	2193580.25	Геодезический метод	0.10	-

2. Сведения о характерных точках границ объекта					
Обозначение характерных точек границ	Координаты, м		Метод определения координат характерной точки	Средняя квадратическая погрешность положения характерной точки (Mt), м	Описание обозначения точки на местности (при наличии)
	X	Y			
1	2	3	4	5	6
48	394249.67	2193589.74	Геодезический метод	0.10	-
49	394246.90	2193587.76	Геодезический метод	0.10	-
50	394239.82	2193597.65	Геодезический метод	0.10	-
51	394225.83	2193617.99	Геодезический метод	0.10	-
52	394217.73	2193627.95	Геодезический метод	0.10	-
53	394243.41	2193650.85	Геодезический метод	0.10	-
54	394296.95	2193665.83	Геодезический метод	0.10	-
55	394293.54	2193717.17	Геодезический метод	0.10	-
56	394248.58	2193839.78	Геодезический метод	0.10	-
57	394243.27	2193866.04	Геодезический метод	0.10	-
58	394248.65	2193913.20	Геодезический метод	0.10	-
59	394247.20	2193941.03	Геодезический метод	0.10	-
60	394256.90	2193942.25	Геодезический метод	0.10	-
61	394256.29	2193955.04	Геодезический метод	0.10	-
62	394258.28	2193969.62	Геодезический метод	0.10	-
63	394262.91	2193984.74	Геодезический метод	0.10	-
64	394264.10	2193991.78	Геодезический метод	0.10	-
65	394262.54	2194035.64	Геодезический метод	0.10	-
66	394261.88	2194057.42	Геодезический метод	0.10	-
67	394255.20	2194085.11	Геодезический метод	0.10	-
68	394237.93	2194089.82	Геодезический метод	0.10	-
69	394123.93	2194044.46	Геодезический метод	0.10	-
70	394120.82	2194012.66	Геодезический метод	0.10	-
71	394054.89	2193987.51	Геодезический метод	0.10	-
72	394043.72	2193991.32	Геодезический метод	0.10	-

2. Сведения о характерных точках границ объекта					
Обозначение характерных точек границ	Координаты, м		Метод определения координат характерной точки	Средняя квадратическая погрешность положения характерной точки (Mt), м	Описание обозначения точки на местности (при наличии)
	X	Y			
1	2	3	4	5	6
73	393983.82	2193961.09	Геодезический метод	0.10	-
74	393973.66	2193921.65	Геодезический метод	0.10	-
75	393958.77	2193908.73	Геодезический метод	0.10	-
76	393958.23	2193860.34	Геодезический метод	0.10	-
77	393890.58	2193861.85	Геодезический метод	0.10	-
78	393774.87	2193834.17	Геодезический метод	0.10	-
79	393360.40	2193975.98	Геодезический метод	0.10	-
80	393355.46	2193957.59	Геодезический метод	0.10	-
81	393591.85	2193876.70	Геодезический метод	0.10	-
82	393591.30	2193875.65	Геодезический метод	0.10	-
83	393581.31	2193843.01	Геодезический метод	0.10	-
84	393577.86	2193826.11	Геодезический метод	0.10	-
85	393577.67	2193825.17	Геодезический метод	0.10	-
86	393638.97	2193805.90	Геодезический метод	0.10	-
87	393639.04	2193805.92	Геодезический метод	0.10	-
88	393639.99	2193805.62	Геодезический метод	0.10	-
1	393640.07	2193805.59	Геодезический метод	0.10	-
3. Сведения о характерных точках части (частей) границы объекта					
Обозначение характерных точек части границы	Координаты, м		Метод определения координат характерной точки	Средняя квадратическая погрешность положения характерной точки (Mt), м	Описание обозначения точки на местности (при наличии)
	X	Y			
1	2	3	4	5	6
-	-	-	-	-	-

**Текстовое описание местоположения границ населенных пунктов,
территориальных зон**

Прохождение границы		Описание прохождения границы
от точки	до точки	
1	2	3
1	2	по границе земельного участка с кадастровым номером 47:23:0000000:13347
2	3	по границе земельного участка с кадастровым номером 47:23:0000000:13347
3	4	по границе земельного участка с кадастровым номером 47:23:0000000:13347
4	5	по границе земельного участка с кадастровым номером 47:23:0000000:13347
5	6	по границе земельного участка с кадастровым номером 47:23:0000000:13347
6	7	по границе земельного участка с кадастровым номером 47:23:0000000:13347
7	8	по границе земельного участка с кадастровым номером 47:23:0000000:13347
8	9	по границе земельного участка с кадастровым номером 47:23:0000000:13347
9	10	по границе земельного участка с кадастровым номером 47:23:0000000:13347
10	11	по границе земельного участка с кадастровым номером 47:23:0000000:13347
11	12	по границе земельного участка с кадастровым номером 47:23:0000000:13347
12	13	-
13	14	-
14	15	-
15	16	-
16	17	-
17	18	-
18	19	по границе земельного участка с кадастровым номером 47:23:0210001:1
19	20	по границе земельного участка с кадастровым номером 47:23:0000000:49340
20	21	по границе земельного участка с кадастровым номером 47:23:0000000:49340
21	22	по границе земельного участка с кадастровым номером 47:23:0000000:49340
22	23	по границе земельного участка с кадастровым номером 47:23:0000000:49340
23	24	по границе земельного участка с кадастровым номером 47:23:0000000:49340
24	25	-
25	26	-
26	27	-
27	28	-
28	29	-
29	30	-

**Текстовое описание местоположения границ населенных пунктов,
территориальных зон**

Прохождение границы		Описание прохождения границы
от точки	до точки	
1	2	3
30	31	-
31	32	-
32	33	-
33	34	-
34	35	-
35	36	-
36	37	по границе земельного участка с кадастровым номером 47:23:0000000:13347
37	38	по границе земельного участка с кадастровым номером 47:23:0000000:13347
38	39	по границе земельного участка с кадастровым номером 47:23:0000000:13347
39	40	по границе земельного участка с кадастровым номером 47:23:0000000:13347
40	41	по границе земельного участка с кадастровым номером 47:23:0000000:13347
41	42	-
42	43	по границе земельного участка с кадастровым номером 47:23:0210001:2
43	44	по границе земельного участка с кадастровым номером 47:23:0210001:2
44	45	по границе земельного участка с кадастровым номером 47:23:0210001:2
45	46	-
46	47	по границе земельного участка с кадастровым номером 47:23:0000000:13347
47	48	по границе земельного участка с кадастровым номером 47:23:0000000:13347
48	49	по границе земельного участка с кадастровым номером 47:23:0000000:13347
49	50	-
50	51	-
51	52	-
52	53	-
53	54	-
54	55	-
55	56	по границе земельного участка с кадастровым номером 47:23:0210001:117
56	57	по границе земельного участка с кадастровым номером 47:23:0210001:123
57	58	по границе земельного участка с кадастровым номером 47:23:0210001:123
58	59	по границе земельного участка с кадастровым номером 47:23:0210001:123
59	60	по границе земельного участка с кадастровым номером 47:23:0000000:13347

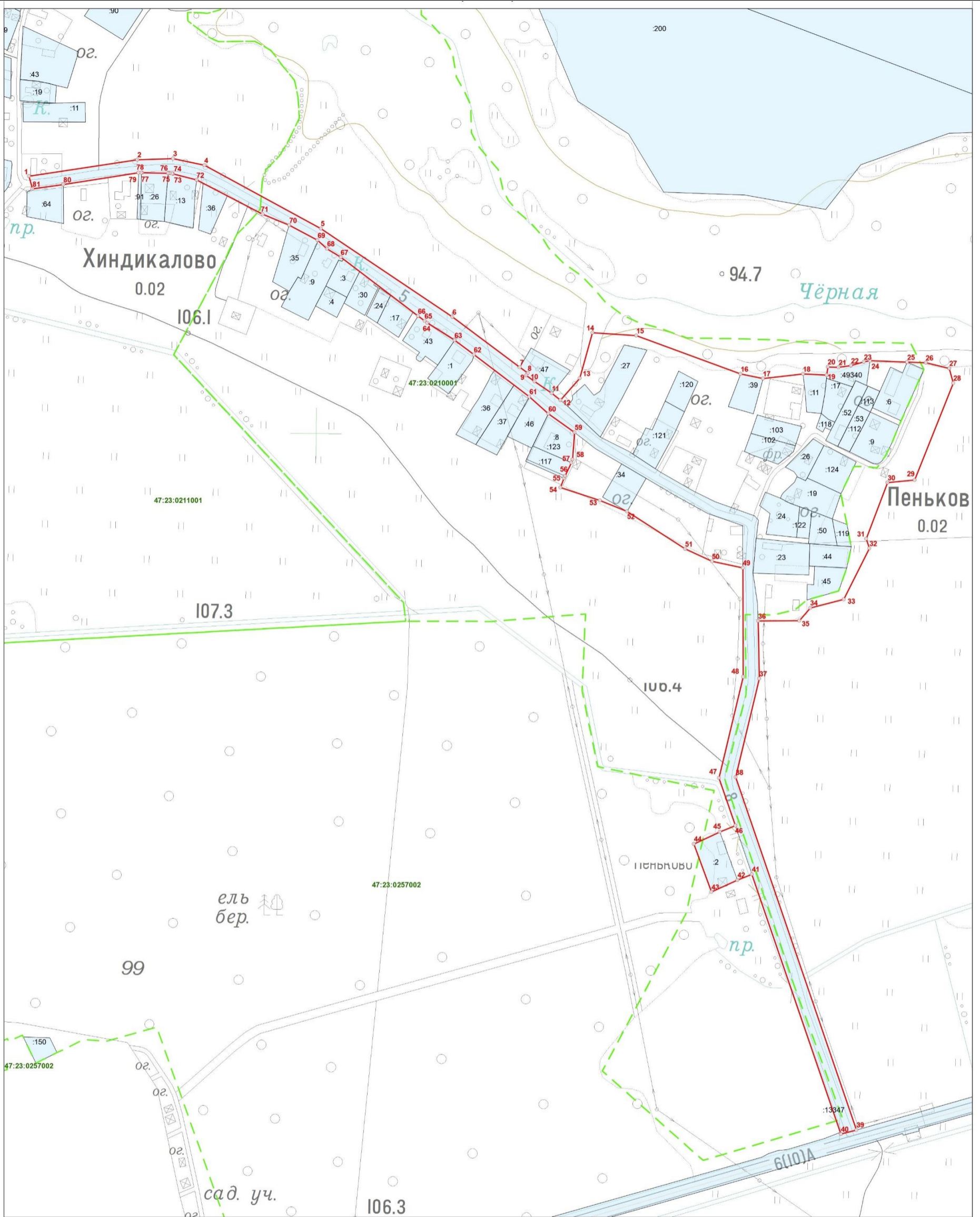
**Текстовое описание местоположения границ населенных пунктов,
территориальных зон**

Прохождение границы		Описание прохождения границы
от точки	до точки	
1	2	3
60	61	по границе земельного участка с кадастровым номером 47:23:0000000:13347
61	62	по границе земельного участка с кадастровым номером 47:23:0000000:13347
62	63	по границе земельного участка с кадастровым номером 47:23:0000000:13347
63	64	по границе земельного участка с кадастровым номером 47:23:0000000:13347
64	65	по границе земельного участка с кадастровым номером 47:23:0000000:13347
65	66	по границе земельного участка с кадастровым номером 47:23:0000000:13347
66	67	по границе земельного участка с кадастровым номером 47:23:0000000:13347
67	68	по границе земельного участка с кадастровым номером 47:23:0000000:13347
68	69	по границе земельного участка с кадастровым номером 47:23:0000000:13347
69	70	по границе земельного участка с кадастровым номером 47:23:0000000:13347
70	71	по границе земельного участка с кадастровым номером 47:23:0000000:13347
71	72	по границе земельного участка с кадастровым номером 47:23:0000000:13347
72	73	по границе земельного участка с кадастровым номером 47:23:0000000:13347
73	74	по границе земельного участка с кадастровым номером 47:23:0000000:13347
74	75	по границе земельного участка с кадастровым номером 47:23:0000000:13347
75	76	по границе земельного участка с кадастровым номером 47:23:0000000:13347
76	77	по границе земельного участка с кадастровым номером 47:23:0000000:13347
77	78	по границе земельного участка с кадастровым номером 47:23:0000000:13347
78	79	по границе земельного участка с кадастровым номером 47:23:0000000:13347
79	80	по границе земельного участка с кадастровым номером 47:23:0000000:13347
80	81	по границе земельного участка с кадастровым номером 47:23:0000000:13347
81	82	по границе земельного участка с кадастровым номером 47:23:0000000:13347
82	83	по границе земельного участка с кадастровым номером 47:23:0000000:13347
83	84	по границе земельного участка с кадастровым номером 47:23:0000000:13347
84	85	по границе земельного участка с кадастровым номером 47:23:0000000:13347

**Текстовое описание местоположения границ населенных пунктов,
территориальных зон**

Прохождение границы		Описание прохождения границы
от точки	до точки	
1	2	3
85	86	по границе земельного участка с кадастровым номером 47:23:0000000:13347
86	87	по границе земельного участка с кадастровым номером 47:23:0000000:13347
87	88	по границе земельного участка с кадастровым номером 47:23:0000000:13347
88	1	по границе земельного участка с кадастровым номером 47:23:0000000:13347

План границ объекта



Масштаб 1:2000

Подпись _____

Дата « _____ » _____

ОПИСАНИЕ МЕСТОПОЛОЖЕНИЯ ГРАНИЦ

Граница населенного пункта деревня Петрово

(наименование объекта, местоположение границ которого описано (далее - объект))

Раздел 1

Сведения об объекте

№ п/п	Характеристики объекта	Описание характеристик
1	2	3
1.	Местоположение объекта	Ленинградская область, район Гатчинский, сельское поселение Пудостьское, деревня Петрово
2.	Площадь объекта +/- величина погрешности определения площади (P +/- Дельта P)	493132 +/- 246 м ²
3.	Иные характеристики объекта	-

Раздел 2

Сведения о местоположении границ объекта

1. Система координат МСК 47 зона 2

2. Сведения о характерных точках границ объекта

Обозначение характерных точек границ	Координаты, м		Метод определения координат характерной точки	Средняя квадратическая погрешность положения характерной точки (M _t), м	Описание обозначения точки на местности (при наличии)
	X	Y			
1	2	3	4	5	6
1	402921.24	2195210.30	Геодезический метод	0.10	-
2	402973.39	2195243.60	Геодезический метод	0.10	-
3	403011.81	2195268.18	Геодезический метод	0.10	-
4	403082.25	2195304.37	Геодезический метод	0.10	-
5	403145.36	2195349.98	Геодезический метод	0.10	-
6	403155.22	2195362.92	Геодезический метод	0.10	-
7	403160.69	2195352.60	Геодезический метод	0.10	-
8	403174.87	2195324.39	Геодезический метод	0.10	-
9	403180.40	2195310.38	Геодезический метод	0.10	-
10	403181.17	2195293.93	Геодезический метод	0.10	-
11	403173.60	2195286.05	Геодезический метод	0.10	-
12	403075.30	2195172.08	Геодезический метод	0.10	-
13	403052.91	2195153.63	Геодезический метод	0.10	-
14	403013.54	2195106.31	Геодезический метод	0.10	-
15	403030.53	2195110.42	Геодезический метод	0.10	-
16	403058.01	2195133.65	Геодезический метод	0.10	-
17	403084.34	2195153.72	Геодезический метод	0.10	-
18	403198.56	2195231.44	Геодезический метод	0.10	-
19	403207.27	2195223.82	Геодезический метод	0.10	-
20	403215.98	2195216.19	Геодезический метод	0.10	-
21	403245.70	2195189.49	Геодезический метод	0.10	-
22	403253.95	2195195.89	Геодезический метод	0.10	-

2. Сведения о характерных точках границ объекта					
Обозначение характерных точек границ	Координаты, м		Метод определения координат характерной точки	Средняя квадратическая погрешность положения характерной точки (Mt), м	Описание обозначения точки на местности (при наличии)
	X	Y			
1	2	3	4	5	6
23	403259.98	2195192.99	Геодезический метод	0.10	-
24	403311.79	2195168.03	Геодезический метод	0.10	-
25	403347.94	2195156.66	Геодезический метод	0.10	-
26	403353.07	2195157.44	Геодезический метод	0.10	-
27	403374.79	2195159.90	Геодезический метод	0.10	-
28	403398.61	2195128.10	Геодезический метод	0.10	-
29	403420.45	2195098.84	Геодезический метод	0.10	-
30	403441.45	2195072.13	Геодезический метод	0.10	-
31	403440.80	2195071.66	Геодезический метод	0.10	-
32	403463.31	2195042.86	Геодезический метод	0.10	-
33	403483.47	2195017.08	Геодезический метод	0.10	-
34	403506.48	2194984.23	Геодезический метод	0.10	-
35	403508.07	2194982.86	Геодезический метод	0.10	-
36	403545.16	2194932.04	Геодезический метод	0.10	-
37	403544.11	2194930.36	Геодезический метод	0.10	-
38	403565.78	2194897.78	Геодезический метод	0.10	-
39	403568.88	2194899.82	Геодезический метод	0.10	-
40	403582.57	2194875.06	Геодезический метод	0.10	-
41	403581.20	2194874.39	Геодезический метод	0.10	-
42	403591.87	2194858.25	Геодезический метод	0.10	-
43	403593.59	2194858.97	Геодезический метод	0.10	-
44	403600.25	2194846.76	Геодезический метод	0.10	-
45	403610.51	2194826.41	Геодезический метод	0.10	-
46	403590.95	2194816.44	Геодезический метод	0.10	-
47	403587.13	2194814.48	Геодезический метод	0.10	-

2. Сведения о характерных точках границ объекта					
Обозначение характерных точек границ	Координаты, м		Метод определения координат характерной точки	Средняя квадратическая погрешность положения характерной точки (Mt), м	Описание обозначения точки на местности (при наличии)
	X	Y			
1	2	3	4	5	6
48	403579.67	2194809.60	Геодезический метод	0.10	-
49	403510.70	2194764.54	Геодезический метод	0.10	-
50	403506.63	2194744.72	Геодезический метод	0.10	-
51	403516.68	2194717.24	Геодезический метод	0.10	-
52	403525.29	2194693.71	Геодезический метод	0.10	-
53	403540.53	2194677.89	Геодезический метод	0.10	-
54	403541.78	2194676.59	Геодезический метод	0.10	-
55	403562.05	2194679.12	Геодезический метод	0.10	-
56	403636.68	2194719.26	Геодезический метод	0.10	-
57	403638.10	2194719.82	Геодезический метод	0.10	-
58	403658.59	2194727.81	Геодезический метод	0.10	-
59	403691.03	2194659.62	Геодезический метод	0.10	-
60	403697.48	2194646.99	Геодезический метод	0.10	-
61	403705.27	2194641.98	Геодезический метод	0.10	-
62	403713.13	2194625.54	Геодезический метод	0.10	-
63	403711.00	2194616.87	Геодезический метод	0.10	-
64	403725.27	2194586.27	Геодезический метод	0.10	-
65	403727.76	2194587.64	Геодезический метод	0.10	-
66	403756.28	2194527.04	Геодезический метод	0.10	-
67	403753.31	2194525.65	Геодезический метод	0.10	-
68	403768.36	2194493.25	Геодезический метод	0.10	-
69	403748.07	2194483.67	Геодезический метод	0.10	-
70	403752.32	2194474.63	Геодезический метод	0.10	-
71	403766.81	2194481.48	Геодезический метод	0.10	-
72	403832.63	2194342.09	Геодезический метод	0.10	-

2. Сведения о характерных точках границ объекта					
Обозначение характерных точек границ	Координаты, м		Метод определения координат характерной точки	Средняя квадратическая погрешность положения характерной точки (Mt), м	Описание обозначения точки на местности (при наличии)
	X	Y			
1	2	3	4	5	6
73	403838.71	2194342.08	Геодезический метод	0.10	-
74	403874.81	2194266.00	Геодезический метод	0.10	-
75	403877.63	2194267.34	Геодезический метод	0.10	-
76	403882.57	2194269.86	Геодезический метод	0.10	-
77	403888.11	2194264.06	Геодезический метод	0.10	-
78	403935.66	2194214.31	Геодезический метод	0.10	-
79	403959.66	2194198.55	Геодезический метод	0.10	-
80	403971.24	2194188.30	Геодезический метод	0.10	-
81	403990.86	2194164.42	Геодезический метод	0.10	-
82	404042.11	2194132.89	Геодезический метод	0.10	-
83	404058.89	2194137.12	Геодезический метод	0.10	-
84	404072.65	2194157.71	Геодезический метод	0.10	-
85	404238.03	2193947.12	Геодезический метод	0.10	-
86	404421.96	2193764.02	Геодезический метод	0.10	-
87	404407.18	2193678.30	Геодезический метод	0.10	-
88	404405.25	2193655.93	Геодезический метод	0.10	-
89	404403.31	2193633.55	Геодезический метод	0.10	-
90	404442.82	2193609.77	Геодезический метод	0.10	-
91	404525.74	2193732.69	Геодезический метод	0.10	-
92	404587.42	2193786.50	Геодезический метод	0.10	-
93	404631.62	2193804.07	Геодезический метод	0.10	-
94	404692.85	2193815.53	Геодезический метод	0.10	-
95	404734.90	2193821.00	Геодезический метод	0.10	-
96	404769.87	2193818.12	Геодезический метод	0.10	-
97	404776.57	2193823.08	Геодезический метод	0.10	-

2. Сведения о характерных точках границ объекта					
Обозначение характерных точек границ	Координаты, м		Метод определения координат характерной точки	Средняя квадратическая погрешность положения характерной точки (Mt), м	Описание обозначения точки на местности (при наличии)
	X	Y			
1	2	3	4	5	6
98	404776.42	2193833.45	Геодезический метод	0.10	-
99	404654.66	2193909.61	Геодезический метод	0.10	-
100	404632.74	2193962.01	Геодезический метод	0.10	-
101	404605.99	2193967.77	Геодезический метод	0.10	-
102	404548.02	2193950.00	Геодезический метод	0.10	-
103	404528.55	2193950.14	Геодезический метод	0.10	-
104	404516.18	2193956.32	Геодезический метод	0.10	-
105	404482.52	2193986.11	Геодезический метод	0.10	-
106	404466.17	2193989.05	Геодезический метод	0.10	-
107	404448.65	2194000.23	Геодезический метод	0.10	-
108	404439.55	2194015.13	Геодезический метод	0.10	-
109	404415.05	2194040.39	Геодезический метод	0.10	-
110	404379.31	2194060.42	Геодезический метод	0.10	-
111	404341.01	2194073.63	Геодезический метод	0.10	-
112	404324.36	2194090.32	Геодезический метод	0.10	-
113	404289.74	2194105.70	Геодезический метод	0.10	-
114	404251.98	2194118.92	Геодезический метод	0.10	-
115	404228.41	2194138.17	Геодезический метод	0.10	-
116	404187.65	2194176.22	Геодезический метод	0.10	-
117	404157.67	2194199.60	Геодезический метод	0.10	-
118	404146.85	2194216.38	Геодезический метод	0.10	-
119	404129.89	2194254.78	Геодезический метод	0.10	-
120	404125.90	2194274.30	Геодезический метод	0.10	-
121	404104.27	2194306.80	Геодезический метод	0.10	-
122	404071.89	2194350.27	Геодезический метод	0.10	-

2. Сведения о характерных точках границ объекта					
Обозначение характерных точек границ	Координаты, м		Метод определения координат характерной точки	Средняя квадратическая погрешность положения характерной точки (Mt), м	Описание обозначения точки на местности (при наличии)
	X	Y			
1	2	3	4	5	6
123	404040.93	2194405.40	Геодезический метод	0.10	-
124	404011.87	2194439.38	Геодезический метод	0.10	-
125	403978.49	2194488.42	Геодезический метод	0.10	-
126	403918.63	2194556.06	Геодезический метод	0.10	-
127	403887.35	2194597.43	Геодезический метод	0.10	-
128	403866.00	2194646.34	Геодезический метод	0.10	-
129	403855.88	2194650.96	Геодезический метод	0.10	-
130	403813.18	2194713.33	Геодезический метод	0.10	-
131	403767.40	2194805.29	Геодезический метод	0.10	-
132	403760.67	2194831.65	Геодезический метод	0.10	-
133	403685.15	2194968.17	Геодезический метод	0.10	-
134	403661.31	2195007.00	Геодезический метод	0.10	-
135	403633.74	2195046.82	Геодезический метод	0.10	-
136	403583.38	2195090.03	Геодезический метод	0.10	-
137	403549.47	2195129.24	Геодезический метод	0.10	-
138	403521.61	2195152.65	Геодезический метод	0.10	-
139	403472.22	2195201.69	Геодезический метод	0.10	-
140	403461.52	2195217.17	Геодезический метод	0.10	-
141	403443.99	2195233.81	Геодезический метод	0.10	-
142	403425.44	2195252.89	Геодезический метод	0.10	-
143	403388.23	2195301.05	Геодезический метод	0.10	-
144	403354.97	2195332.32	Геодезический метод	0.10	-
145	403230.12	2195402.51	Геодезический метод	0.10	-
146	403222.56	2195412.99	Геодезический метод	0.10	-
147	403205.03	2195454.55	Геодезический метод	0.10	-

2. Сведения о характерных точках границ объекта					
Обозначение характерных точек границ	Координаты, м		Метод определения координат характерной точки	Средняя квадратическая погрешность положения характерной точки (Mt), м	Описание обозначения точки на местности (при наличии)
	X	Y			
1	2	3	4	5	6
148	403193.68	2195471.32	Геодезический метод	0.10	-
149	403132.64	2195520.19	Геодезический метод	0.10	-
150	403104.10	2195554.72	Геодезический метод	0.10	-
151	403103.91	2195567.94	Геодезический метод	0.10	-
152	403099.02	2195576.87	Геодезический метод	0.10	-
153	403081.75	2195599.91	Геодезический метод	0.10	-
154	403081.50	2195617.37	Геодезический метод	0.10	-
155	403053.89	2195660.37	Геодезический метод	0.10	-
156	403040.96	2195676.06	Геодезический метод	0.10	-
157	403036.04	2195688.12	Геодезический метод	0.10	-
158	402989.85	2195649.81	Геодезический метод	0.10	-
159	402958.06	2195657.99	Геодезический метод	0.10	-
160	402956.29	2195658.44	Геодезический метод	0.10	-
161	402943.23	2195646.93	Геодезический метод	0.10	-
162	402939.57	2195644.07	Геодезический метод	0.10	-
163	402932.51	2195651.75	Геодезический метод	0.10	-
164	402931.80	2195651.07	Геодезический метод	0.10	-
165	402890.52	2195611.99	Геодезический метод	0.10	-
166	402871.28	2195587.90	Геодезический метод	0.10	-
167	402856.88	2195559.11	Геодезический метод	0.10	-
168	402848.39	2195523.53	Геодезический метод	0.10	-
169	402859.53	2195489.48	Геодезический метод	0.10	-
170	402827.27	2195137.24	Геодезический метод	0.10	-
171	402862.96	2195166.25	Геодезический метод	0.10	-
172	402909.60	2195194.82	Геодезический метод	0.10	-

2. Сведения о характерных точках границ объекта

Обозначение характерных точек границ	Координаты, м		Метод определения координат характерной точки	Средняя квадратическая погрешность положения характерной точки (Mt), м	Описание обозначения точки на местности (при наличии)
	X	Y			
1	2	3	4	5	6
173	402921.17	2195210.26	Геодезический метод	0.10	-
1	402921.24	2195210.30	Геодезический метод	0.10	-

3. Сведения о характерных точках части (частей) границы объекта

Обозначение характерных точек части границы	Координаты, м		Метод определения координат характерной точки	Средняя квадратическая погрешность положения характерной точки (Mt), м	Описание обозначения точки на местности (при наличии)
	X	Y			
1	2	3	4	5	6
-	-	-	-	-	-

**Текстовое описание местоположения границ населенных пунктов,
территориальных зон**

Прохождение границы		Описание прохождения границы
от точки	до точки	
1	2	3
1	2	-
2	3	-
3	4	-
4	5	-
5	6	-
6	7	-
7	8	-
8	9	-
9	10	-
10	11	-
11	12	-
12	13	-
13	14	-
14	15	-
15	16	-
16	17	-
17	18	-
18	19	-
19	20	-
20	21	-
21	22	-
22	23	-
23	24	-
24	25	-
25	26	-
26	27	-
27	28	-
28	29	-
29	30	-
30	31	-
31	32	-
32	33	-
33	34	-
34	35	-
35	36	-
36	37	-
37	38	-

**Текстовое описание местоположения границ населенных пунктов,
территориальных зон**

Прохождение границы		Описание прохождения границы
от точки	до точки	
1	2	3
38	39	-
39	40	-
40	41	-
41	42	-
42	43	-
43	44	-
44	45	-
45	46	по границе земельного участка с кадастровым номером 47:23:0000000:48446
46	47	-
47	48	-
48	49	-
49	50	-
50	51	-
51	52	-
52	53	-
53	54	-
54	55	-
55	56	-
56	57	-
57	58	-
58	59	-
59	60	-
60	61	-
61	62	-
62	63	-
63	64	-
64	65	-
65	66	по границе земельного участка с кадастровым номером 47:23:0000000:51026
66	67	по границе земельного участка с кадастровым номером 47:23:0000000:51026
67	68	по границе земельного участка с кадастровым номером 47:23:0000000:51026
68	69	-
69	70	-
70	71	-
71	72	-
72	73	-

**Текстовое описание местоположения границ населенных пунктов,
территориальных зон**

Прохождение границы		Описание прохождения границы
от точки	до точки	
1	2	3
73	74	-
74	75	-
75	76	по границе земельного участка с кадастровым номером 47:23:0279001:3
76	77	по границе земельного участка с кадастровым номером 47:23:0279001:3
77	78	по границе земельного участка с кадастровым номером 47:23:0223001:373
78	79	по границе земельного участка с кадастровым номером 47:23:0223001:373
79	80	по границе земельного участка с кадастровым номером 47:23:0223001:373
80	81	по границе земельного участка с кадастровым номером 47:23:0223001:373
81	82	по границе земельного участка с кадастровым номером 47:23:0223001:373
82	83	по границе земельного участка с кадастровым номером 47:23:0223001:373
83	84	по границе земельного участка с кадастровым номером 47:23:0223001:373
84	85	по границе земельного участка с кадастровым номером 47:23:0223001:373
85	86	по границе земельного участка с кадастровым номером 47:23:0223001:373
86	87	по границе земельного участка с кадастровым номером 47:23:0223001:373
87	88	по границе земельного участка с кадастровым номером 47:23:0223001:373
88	89	по границе земельного участка с кадастровым номером 47:23:0223001:373
89	90	по границе земельного участка с кадастровым номером 47:23:0223001:373
90	91	по границе земельного участка с кадастровым номером 47:23:0223001:373
91	92	по границе земельного участка с кадастровым номером 47:23:0223001:373
92	93	по границе земельного участка с кадастровым номером 47:23:0223001:373
93	94	по границе земельного участка с кадастровым номером 47:23:0223001:373
94	95	по границе земельного участка с кадастровым номером 47:23:0223001:373
95	96	по границе земельного участка с кадастровым номером 47:23:0223001:373
96	97	по границе земельного участка с кадастровым номером 47:23:0223001:373
97	98	по границе земельного участка с кадастровым номером 47:23:0223001:373
98	99	по границе земельного участка с кадастровым номером 47:23:0223001:373

**Текстовое описание местоположения границ населенных пунктов,
территориальных зон**

Прохождение границы		Описание прохождения границы
от точки	до точки	
1	2	
99	100	по границе земельного участка с кадастровым номером 47:23:0223001:89
100	101	-
101	102	по границе земельного участка с кадастровым номером 47:23:0223001:15
102	103	по границе земельного участка с кадастровым номером 47:23:0223001:15
103	104	-
104	105	по границе земельного участка с кадастровым номером 47:23:0000000:51026
105	106	по границе земельного участка с кадастровым номером 47:23:0000000:51026
106	107	по границе земельного участка с кадастровым номером 47:23:0000000:51026
107	108	по границе земельного участка с кадастровым номером 47:23:0000000:51026
108	109	по границе земельного участка с кадастровым номером 47:23:0000000:51026
109	110	по границе земельного участка с кадастровым номером 47:23:0000000:51026
110	111	по границе земельного участка с кадастровым номером 47:23:0000000:51026
111	112	по границе земельного участка с кадастровым номером 47:23:0000000:51026
112	113	по границе земельного участка с кадастровым номером 47:23:0000000:51026
113	114	по границе земельного участка с кадастровым номером 47:23:0000000:51026
114	115	по границе земельного участка с кадастровым номером 47:23:0000000:51026
115	116	по границе земельного участка с кадастровым номером 47:23:0000000:51026
116	117	по границе земельного участка с кадастровым номером 47:23:0000000:51026
117	118	по границе земельного участка с кадастровым номером 47:23:0000000:51026
118	119	по границе земельного участка с кадастровым номером 47:23:0000000:51026
119	120	по границе земельного участка с кадастровым номером 47:23:0000000:51026
120	121	по границе земельного участка с кадастровым номером 47:23:0000000:51026
121	122	по границе земельного участка с кадастровым номером 47:23:0000000:51026
122	123	по границе земельного участка с кадастровым номером 47:23:0000000:51026
123	124	по границе земельного участка с кадастровым номером 47:23:0000000:51026
124	125	-
125	126	по границе земельного участка с кадастровым номером 47:23:0223001:84

**Текстовое описание местоположения границ населенных пунктов,
территориальных зон**

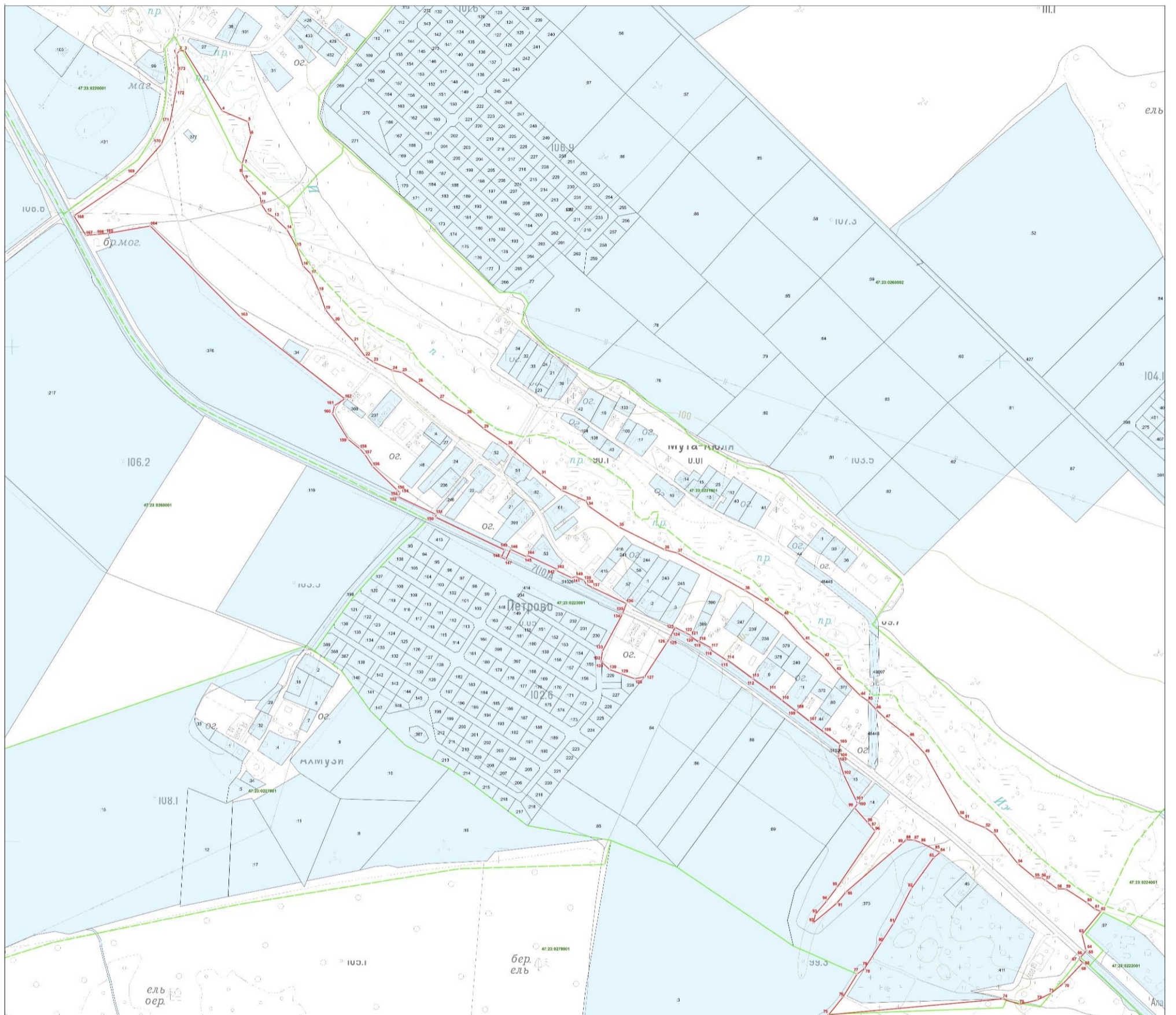
Прохождение границы		Описание прохождения границы
от точки	до точки	
1	2	
		3
126	127	по границе земельного участка с кадастровым номером 47:23:0223001:84
127	128	по границе земельного участка с кадастровым номером 47:23:0223001:228
128	129	по границе земельного участка с кадастровым номером 47:23:0223001:228
129	130	по границе земельного участка с кадастровым номером 47:23:0223001:229
130	131	по границе земельного участка с кадастровым номером 47:23:0223001:229
131	132	по границе земельного участка с кадастровым номером 47:23:0223001:414
132	133	по границе земельного участка с кадастровым номером 47:23:0223001:414
133	134	по границе земельного участка с кадастровым номером 47:23:0223001:414
134	135	по границе земельного участка с кадастровым номером 47:23:0000000:51026
135	136	по границе земельного участка с кадастровым номером 47:23:0000000:51026
136	137	по границе земельного участка с кадастровым номером 47:23:0000000:51026
137	138	по границе земельного участка с кадастровым номером 47:23:0000000:51026
138	139	по границе земельного участка с кадастровым номером 47:23:0000000:51026
139	140	по границе земельного участка с кадастровым номером 47:23:0000000:51026
140	141	по границе земельного участка с кадастровым номером 47:23:0000000:51026
141	142	по границе земельного участка с кадастровым номером 47:23:0000000:51026
142	143	по границе земельного участка с кадастровым номером 47:23:0000000:51026
143	144	по границе земельного участка с кадастровым номером 47:23:0000000:51026
144	145	по границе земельного участка с кадастровым номером 47:23:0000000:51026
145	146	по границе земельного участка с кадастровым номером 47:23:0000000:51026
146	147	по границе земельного участка с кадастровым номером 47:23:0223001:246
147	148	по границе земельного участка с кадастровым номером 47:23:0223001:414
148	149	по границе земельного участка с кадастровым номером 47:23:0223001:246
149	150	по границе земельного участка с кадастровым номером 47:23:0223001:246
150	151	по границе земельного участка с кадастровым номером 47:23:0223001:246

**Текстовое описание местоположения границ населенных пунктов,
территориальных зон**

Прохождение границы		Описание прохождения границы
от точки	до точки	
1	2	3
151	152	по границе земельного участка с кадастровым номером 47:23:0000000:51026
152	153	по границе земельного участка с кадастровым номером 47:23:0000000:51026
153	154	по границе земельного участка с кадастровым номером 47:23:0223001:376
154	155	по границе земельного участка с кадастровым номером 47:23:0223001:376
155	156	по границе земельного участка с кадастровым номером 47:23:0223001:376
156	157	по границе земельного участка с кадастровым номером 47:23:0223001:376
157	158	по границе земельного участка с кадастровым номером 47:23:0223001:376
158	159	по границе земельного участка с кадастровым номером 47:23:0223001:376
159	160	по границе земельного участка с кадастровым номером 47:23:0223001:376
160	161	по границе земельного участка с кадастровым номером 47:23:0223001:376
161	162	по границе земельного участка с кадастровым номером 47:23:0223001:376
162	163	по границе земельного участка с кадастровым номером 47:23:0223001:376
163	164	по границе земельного участка с кадастровым номером 47:23:0223001:376
164	165	по границе земельного участка с кадастровым номером 47:23:0223001:376
165	166	-
166	167	-
167	168	-
168	169	-
169	170	-
170	171	-
171	172	-
172	173	-
173	1	-

Раздел 4

План границ объекта



Масштаб 1:2000

Подпись _____

Дата « _____ » _____

ОПИСАНИЕ МЕСТОПОЛОЖЕНИЯ ГРАНИЦ

Граница населенного пункта деревня Пеушалово

(наименование объекта, местоположение границ которого описано (далее - объект))

Раздел 1

Сведения об объекте

№ п/п	Характеристики объекта	Описание характеристик
1	2	3
1.	Местоположение объекта	Ленинградская область, район Гатчинский, сельское поселение Пудостьское, деревня Пеушалово
2.	Площадь объекта +/- величина погрешности определения площади (Р +/- Дельта Р)	94740 +/- 108 м ²
3.	Иные характеристики объекта	-

Раздел 2

Сведения о местоположении границ объекта

1. Система координат МСК 47 зона 2

2. Сведения о характерных точках границ объекта

Обозначение характерных точек границ	Координаты, м		Метод определения координат характерной точки	Средняя квадратическая погрешность положения характерной точки (Mt), м	Описание обозначения точки на местности (при наличии)
	X	Y			
1	2	3	4	5	6
1	401986.84	2187860.89	Геодезический метод	0.10	-
2	402031.86	2187908.88	Геодезический метод	0.10	-
3	402018.16	2187924.53	Геодезический метод	0.10	-
4	402037.58	2187940.16	Геодезический метод	0.10	-
5	402006.08	2187974.32	Геодезический метод	0.10	-
6	402032.86	2188027.32	Геодезический метод	0.10	-
7	402040.77	2188034.38	Геодезический метод	0.10	-
8	402062.85	2188054.10	Геодезический метод	0.10	-
9	402067.36	2188058.13	Геодезический метод	0.10	-
10	402079.87	2188069.29	Геодезический метод	0.10	-
11	402101.74	2188088.82	Геодезический метод	0.10	-
12	402090.86	2188126.39	Геодезический метод	0.10	-
13	402078.22	2188170.04	Геодезический метод	0.10	-
14	402065.59	2188213.68	Геодезический метод	0.10	-
15	402040.20	2188206.38	Геодезический метод	0.10	-
16	402020.12	2188201.89	Геодезический метод	0.10	-
17	402004.29	2188204.56	Геодезический метод	0.10	-
18	401998.44	2188227.49	Геодезический метод	0.10	-
19	401982.08	2188232.53	Геодезический метод	0.10	-
20	401970.95	2188201.17	Геодезический метод	0.10	-
21	401956.21	2188076.83	Геодезический метод	0.10	-
22	401887.85	2188096.92	Геодезический метод	0.10	-

2. Сведения о характерных точках границ объекта					
Обозначение характерных точек границ	Координаты, м		Метод определения координат характерной точки	Средняя квадратическая погрешность положения характерной точки (Mt), м	Описание обозначения точки на местности (при наличии)
	X	Y			
1	2	3	4	5	6
23	401850.92	2188051.34	Геодезический метод	0.10	-
24	401832.29	2188039.42	Геодезический метод	0.10	-
25	401796.92	2188042.47	Геодезический метод	0.10	-
26	401784.39	2188057.85	Геодезический метод	0.10	-
27	401787.63	2188143.13	Геодезический метод	0.10	-
28	401740.07	2188146.01	Геодезический метод	0.10	-
29	401733.65	2188146.38	Геодезический метод	0.10	-
30	401726.83	2188044.06	Геодезический метод	0.10	-
31	401721.00	2188004.84	Геодезический метод	0.10	-
32	401714.40	2187973.52	Геодезический метод	0.10	-
33	401707.02	2187946.06	Геодезический метод	0.10	-
34	401713.00	2187944.18	Геодезический метод	0.10	-
35	401707.61	2187926.78	Геодезический метод	0.10	-
36	401700.89	2187905.27	Геодезический метод	0.10	-
37	401700.12	2187902.77	Геодезический метод	0.10	-
38	401748.62	2187878.66	Геодезический метод	0.10	-
39	401759.49	2187873.32	Геодезический метод	0.10	-
40	401799.37	2187852.78	Геодезический метод	0.10	-
41	401810.62	2187848.55	Геодезический метод	0.10	-
42	401835.56	2187836.21	Геодезический метод	0.10	-
43	401976.19	2187774.46	Геодезический метод	0.10	-
44	401987.81	2187789.68	Геодезический метод	0.10	-
45	402010.62	2187838.07	Геодезический метод	0.10	-
1	401986.84	2187860.89	Геодезический метод	0.10	-

3. Сведения о характерных точках части (частей) границы объекта

Обозначение характерных точек части границы	Координаты, м		Метод определения координат характерной точки	Средняя квадратическая погрешность положения характерной точки (Mt), м	Описание обозначения точки на местности (при наличии)
	X	Y			
1	2	3	4	5	6
-	-	-	-	-	-

**Текстовое описание местоположения границ населенных пунктов,
территориальных зон**

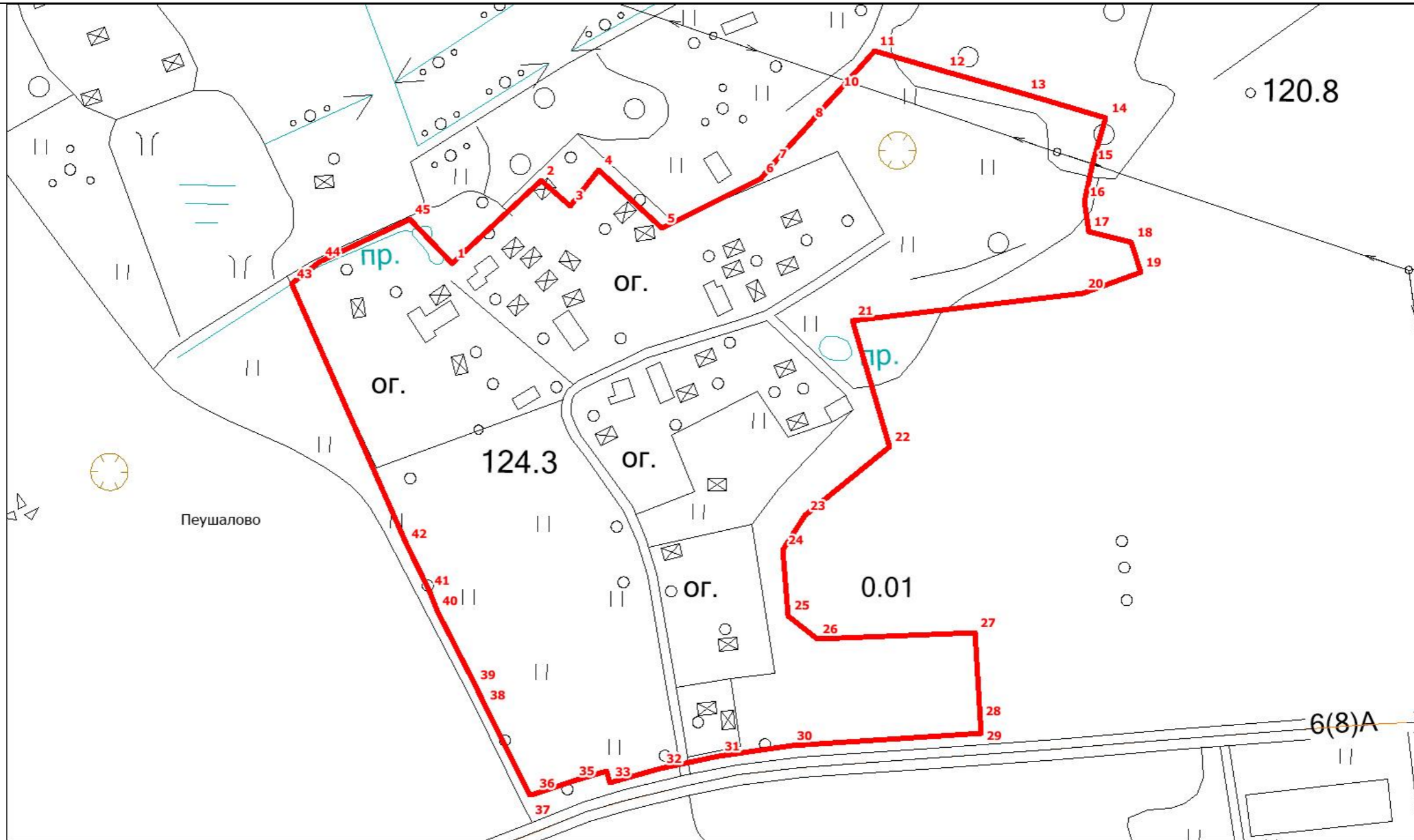
Прохождение границы		Описание прохождения границы
от точки	до точки	
1	2	3
1	2	по границе земельного участка с кадастровым номером 47:23:0260001:64
2	3	по границе земельного участка с кадастровым номером 47:23:0260001:64
3	4	по границе земельного участка с кадастровым номером 47:23:0260001:64
4	5	по границе земельного участка с кадастровым номером 47:23:0260001:64
5	6	по границе земельного участка с кадастровым номером 47:23:0260001:64
6	7	по границе земельного участка с кадастровым номером 47:23:0260001:64
7	8	по границе земельного участка с кадастровым номером 47:23:0260001:64
8	9	по границе земельного участка с кадастровым номером 47:23:0260001:64
9	10	по границе земельного участка с кадастровым номером 47:23:0260001:64
10	11	по границе земельного участка с кадастровым номером 47:23:0260001:64
11	12	по границе земельного участка с кадастровым номером 47:23:0260001:64
12	13	по границе земельного участка с кадастровым номером 47:23:0260001:64
13	14	-
14	15	-
15	16	-
16	17	-
17	18	-
18	19	-
19	20	-
20	21	-
21	22	-
22	23	-
23	24	-
24	25	-
25	26	-
26	27	-
27	28	-
28	29	по границе земельного участка с кадастровым номером 47:23:0260001:62
29	30	-
30	31	по границе земельного участка с кадастровым номером 47:23:0000000:51001
31	32	по границе земельного участка с кадастровым номером 47:23:0000000:51001
32	33	по границе земельного участка с кадастровым номером 47:23:0000000:51001
33	34	по границе земельного участка с кадастровым номером 47:23:0000000:51001
34	35	-
35	36	по границе земельного участка с кадастровым номером 47:23:0260001:57

**Текстовое описание местоположения границ населенных пунктов,
территориальных зон**

Прохождение границы		Описание прохождения границы
от точки	до точки	
1	2	3
36	37	по границе земельного участка с кадастровым номером 47:23:0260001:60
37	38	по границе земельного участка с кадастровым номером 47:23:0260001:60
38	39	по границе земельного участка с кадастровым номером 47:23:0260001:60
39	40	-
40	41	по границе земельного участка с кадастровым номером 47:23:0260001:54
41	42	-
42	43	по границе земельного участка с кадастровым номером 47:23:0260001:59
43	44	-
44	45	по границе земельного участка с кадастровым номером 47:23:0260001:64
45	1	по границе земельного участка с кадастровым номером 47:23:0260001:64

Раздел 4

План границ объекта



Масштаб 1:3000

Подпись _____

Дата « _____ » _____

ОПИСАНИЕ МЕСТОПОЛОЖЕНИЯ ГРАНИЦ

Граница населенного пункта деревня Покизен-Пурская

(наименование объекта, местоположение границ которого описано (далее - объект))

Раздел 1

Сведения об объекте

№ п/п	Характеристики объекта	Описание характеристик
1	2	3
1.	Местоположение объекта	Ленинградская область, район Гатчинский, сельское поселение Пудостьское, деревня Покизен-Пурская
2.	Площадь объекта +/- величина погрешности определения площади (P +/- Дельта P)	407422 +/- 223 м ²
3.	Иные характеристики объекта	-

Раздел 2

Сведения о местоположении границ объекта

1. Система координат МСК 47 зона 2

2. Сведения о характерных точках границ объекта

Обозначение характерных точек границ	Координаты, м		Метод определения координат характерной точки	Средняя квадратическая погрешность положения характерной точки (Mt), м	Описание обозначения точки на местности (при наличии)
	X	Y			
1	2	3	4	5	6
1	402039.06	2197688.67	Геодезический метод	0.10	-
2	402011.49	2197708.97	Геодезический метод	0.10	-
3	401993.57	2197722.17	Геодезический метод	0.10	-
4	401980.21	2197732.76	Геодезический метод	0.10	-
5	401957.54	2197750.71	Геодезический метод	0.10	-
6	401950.18	2197759.43	Геодезический метод	0.10	-
7	401921.64	2197793.23	Геодезический метод	0.10	-
8	401899.94	2197818.23	Геодезический метод	0.10	-
9	401879.12	2197844.64	Геодезический метод	0.10	-
10	401861.49	2197867.63	Геодезический метод	0.10	-
11	401788.17	2197808.54	Геодезический метод	0.10	-
12	401783.12	2197804.63	Геодезический метод	0.10	-
13	401782.40	2197803.99	Геодезический метод	0.10	-
14	401740.76	2197766.85	Геодезический метод	0.10	-
15	401727.59	2197755.10	Геодезический метод	0.10	-
16	401718.32	2197775.19	Геодезический метод	0.10	-
17	401697.43	2197812.47	Геодезический метод	0.10	-
18	401682.19	2197864.39	Геодезический метод	0.10	-
19	401679.13	2197874.80	Геодезический метод	0.10	-
20	401676.08	2197885.21	Геодезический метод	0.10	-
21	401676.07	2197885.20	Геодезический метод	0.10	-
22	401660.74	2197877.07	Геодезический метод	0.10	-

2. Сведения о характерных точках границ объекта					
Обозначение характерных точек границ	Координаты, м		Метод определения координат характерной точки	Средняя квадратическая погрешность положения характерной точки (M _t), м	Описание обозначения точки на местности (при наличии)
	X	Y			
1	2	3	4	5	6
23	401646.41	2197870.84	Геодезический метод	0.10	-
24	401639.77	2197864.11	Геодезический метод	0.10	-
25	401598.80	2197826.80	Геодезический метод	0.10	-
26	401593.95	2197822.28	Геодезический метод	0.10	-
27	401591.67	2197817.57	Геодезический метод	0.10	-
28	401557.59	2197786.90	Геодезический метод	0.10	-
29	401570.67	2197769.64	Геодезический метод	0.10	-
30	401576.23	2197760.43	Геодезический метод	0.10	-
31	401592.78	2197733.03	Геодезический метод	0.10	-
32	401639.33	2197634.43	Геодезический метод	0.10	-
33	401648.54	2197620.53	Геодезический метод	0.10	-
34	401657.76	2197606.63	Геодезический метод	0.10	-
35	401735.03	2197480.89	Геодезический метод	0.10	-
36	401738.14	2197475.73	Геодезический метод	0.10	-
37	401814.34	2197349.81	Геодезический метод	0.10	-
38	401823.41	2197335.34	Геодезический метод	0.10	-
39	401837.35	2197312.43	Геодезический метод	0.10	-
40	401853.56	2197287.66	Геодезический метод	0.10	-
41	401867.40	2197261.57	Геодезический метод	0.10	-
42	401876.85	2197245.61	Геодезический метод	0.10	-
43	401901.49	2197213.05	Геодезический метод	0.10	-
44	401925.37	2197185.90	Геодезический метод	0.10	-
45	401928.03	2197182.88	Геодезический метод	0.10	-
46	401952.25	2197173.74	Геодезический метод	0.10	-
47	401955.19	2197173.01	Геодезический метод	0.10	-

2. Сведения о характерных точках границ объекта					
Обозначение характерных точек границ	Координаты, м		Метод определения координат характерной точки	Средняя квадратическая погрешность положения характерной точки (M _t), м	Описание обозначения точки на местности (при наличии)
	X	Y			
1	2	3	4	5	6
48	401955.20	2197173.01	Геодезический метод	0.10	-
49	401959.03	2197169.84	Геодезический метод	0.10	-
50	401960.49	2197168.64	Геодезический метод	0.10	-
51	402069.23	2197078.86	Геодезический метод	0.10	-
52	402106.72	2197066.70	Геодезический метод	0.10	-
53	402140.85	2197035.06	Геодезический метод	0.10	-
54	402194.12	2197013.40	Геодезический метод	0.10	-
55	402212.36	2197000.82	Геодезический метод	0.10	-
56	402261.88	2196981.79	Геодезический метод	0.10	-
57	402283.97	2196972.89	Геодезический метод	0.10	-
58	402344.59	2196948.46	Геодезический метод	0.10	-
59	402361.38	2196940.16	Геодезический метод	0.10	-
60	402385.27	2196934.94	Геодезический метод	0.10	-
61	402400.83	2196929.21	Геодезический метод	0.10	-
62	402440.00	2196882.54	Геодезический метод	0.10	-
63	402457.71	2196865.72	Геодезический метод	0.10	-
64	402476.17	2196851.70	Геодезический метод	0.10	-
65	402502.05	2196845.72	Геодезический метод	0.10	-
66	402525.93	2196841.30	Геодезический метод	0.10	-
67	402555.86	2196830.21	Геодезический метод	0.10	-
68	402573.47	2196820.15	Геодезический метод	0.10	-
69	402602.82	2196766.58	Геодезический метод	0.10	-
70	402631.25	2196721.74	Геодезический метод	0.10	-
71	402707.89	2196620.32	Геодезический метод	0.10	-
72	402753.34	2196634.21	Геодезический метод	0.10	-

2. Сведения о характерных точках границ объекта					
Обозначение характерных точек границ	Координаты, м		Метод определения координат характерной точки	Средняя квадратическая погрешность положения характерной точки (Mt), м	Описание обозначения точки на местности (при наличии)
	X	Y			
1	2	3	4	5	6
73	402788.47	2196644.94	Геодезический метод	0.10	-
74	402780.22	2196681.65	Геодезический метод	0.10	-
75	402774.76	2196693.24	Геодезический метод	0.10	-
76	402769.31	2196704.84	Геодезический метод	0.10	-
77	402743.34	2196727.21	Геодезический метод	0.10	-
78	402733.60	2196738.55	Геодезический метод	0.10	-
79	402713.78	2196775.74	Геодезический метод	0.10	-
80	402682.07	2196818.10	Геодезический метод	0.10	-
81	402661.80	2196851.14	Геодезический метод	0.10	-
82	402654.15	2196863.61	Геодезический метод	0.10	-
83	402637.42	2196898.71	Геодезический метод	0.10	-
84	402633.23	2196907.12	Геодезический метод	0.10	-
85	402573.23	2196981.80	Геодезический метод	0.10	-
86	402528.19	2197014.11	Геодезический метод	0.10	-
87	402508.41	2197026.78	Геодезический метод	0.10	-
88	402489.81	2197036.75	Геодезический метод	0.10	-
89	402475.82	2197047.91	Геодезический метод	0.10	-
90	402465.94	2197057.09	Геодезический метод	0.10	-
91	402458.94	2197066.71	Геодезический метод	0.10	-
92	402452.87	2197081.09	Геодезический метод	0.10	-
93	402446.80	2197095.46	Геодезический метод	0.10	-
94	402441.32	2197108.45	Геодезический метод	0.10	-
95	402444.95	2197114.48	Геодезический метод	0.10	-
96	402442.46	2197116.30	Геодезический метод	0.10	-
97	402429.25	2197124.45	Геодезический метод	0.10	-

2. Сведения о характерных точках границ объекта					
Обозначение характерных точек границ	Координаты, м		Метод определения координат характерной точки	Средняя квадратическая погрешность положения характерной точки (Mt), м	Описание обозначения точки на местности (при наличии)
	X	Y			
1	2	3	4	5	6
98	402409.68	2197136.51	Геодезический метод	0.10	-
99	402431.03	2197169.73	Геодезический метод	0.10	-
100	402415.42	2197181.04	Геодезический метод	0.10	-
101	402398.76	2197193.10	Геодезический метод	0.10	-
102	402274.97	2197296.91	Геодезический метод	0.10	-
103	402273.38	2197237.03	Геодезический метод	0.10	-
104	402182.80	2197224.87	Геодезический метод	0.10	-
105	402177.32	2197321.51	Геодезический метод	0.10	-
106	402194.40	2197461.35	Геодезический метод	0.10	-
107	402189.52	2197495.77	Геодезический метод	0.10	-
108	402179.14	2197542.24	Геодезический метод	0.10	-
109	402174.68	2197558.66	Геодезический метод	0.10	-
110	402199.41	2197582.78	Геодезический метод	0.10	-
111	402194.25	2197597.63	Геодезический метод	0.10	-
112	402189.09	2197612.48	Геодезический метод	0.10	-
113	402186.34	2197615.27	Геодезический метод	0.10	-
114	402188.32	2197617.26	Геодезический метод	0.10	-
115	402180.70	2197622.98	Геодезический метод	0.10	-
116	402183.55	2197626.07	Геодезический метод	0.10	-
117	402168.70	2197639.32	Геодезический метод	0.10	-
118	402163.97	2197643.73	Геодезический метод	0.10	-
119	402155.87	2197651.26	Геодезический метод	0.10	-
120	402139.85	2197663.62	Геодезический метод	0.10	-
121	402103.99	2197671.44	Геодезический метод	0.10	-
122	402084.07	2197675.78	Геодезический метод	0.10	-

2. Сведения о характерных точках границ объекта

Обозначение характерных точек границ	Координаты, м		Метод определения координат характерной точки	Средняя квадратическая погрешность положения характерной точки (Mt), м	Описание обозначения точки на местности (при наличии)
	X	Y			
1	2	3	4	5	6
123	402068.88	2197680.13	Геодезический метод	0.10	-
1	402039.06	2197688.67	Геодезический метод	0.10	-

3. Сведения о характерных точках части (частей) границы объекта

Обозначение характерных точек части границы	Координаты, м		Метод определения координат характерной точки	Средняя квадратическая погрешность положения характерной точки (Mt), м	Описание обозначения точки на местности (при наличии)
	X	Y			
1	2	3	4	5	6
-	-	-	-	-	-

**Текстовое описание местоположения границ населенных пунктов,
территориальных зон**

Прохождение границы		Описание прохождения границы
от точки	до точки	
1	2	3
1	2	по границе земельного участка с кадастровым номером 47:23:0224001:358
2	3	по границе земельного участка с кадастровым номером 47:23:0224001:358
3	4	по границе земельного участка с кадастровым номером 47:23:0224001:358
4	5	по границе земельного участка с кадастровым номером 47:23:0224001:358
5	6	по границе земельного участка с кадастровым номером 47:23:0224001:358
6	7	по границе земельного участка с кадастровым номером 47:23:0224001:358
7	8	по границе земельного участка с кадастровым номером 47:23:0224001:358
8	9	по границе земельного участка с кадастровым номером 47:23:0224001:358
9	10	по границе земельного участка с кадастровым номером 47:23:0000000:49708
10	11	по границе земельного участка с кадастровым номером 47:23:0000000:49708
11	12	по границе земельного участка с кадастровым номером 47:23:0000000:49708
12	13	по границе земельного участка с кадастровым номером 47:23:0000000:49708
13	14	по границе земельного участка с кадастровым номером 47:23:0000000:49708
14	15	по границе земельного участка с кадастровым номером 47:23:0000000:49708
15	16	по границе земельного участка с кадастровым номером 47:23:0000000:49708
16	17	по границе земельного участка с кадастровым номером 47:23:0000000:49708
17	18	по границе земельного участка с кадастровым номером 47:23:0000000:49708
18	19	по границе земельного участка с кадастровым номером 47:23:0000000:49708
19	20	-
20	21	-
21	22	-
22	23	по границе земельного участка с кадастровым номером 47:23:0225001:24
23	24	по границе земельного участка с кадастровым номером 47:23:0225001:22
24	25	по границе земельного участка с кадастровым номером 47:23:0225001:22
25	26	по границе земельного участка с кадастровым номером 47:23:0225001:22
26	27	по границе земельного участка с кадастровым номером 47:23:0225001:22
27	28	-
28	29	-

**Текстовое описание местоположения границ населенных пунктов,
территориальных зон**

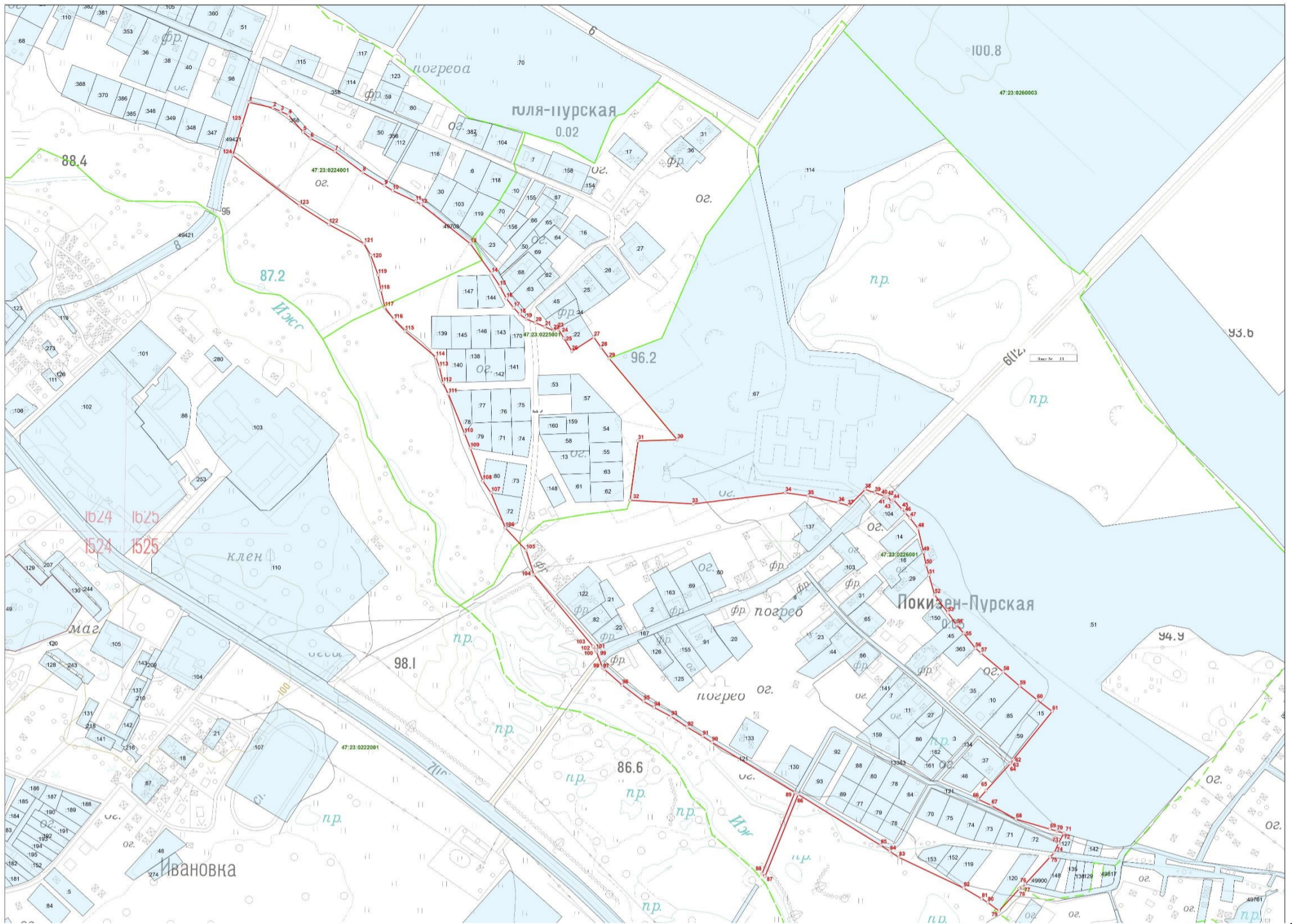
Прохождение границы		Описание прохождения границы
от точки	до точки	
1	2	
65	66	3 по границе земельного участка с кадастровым номером 47:23:0226001:51
66	67	по границе земельного участка с кадастровым номером 47:23:0226001:51
67	68	по границе земельного участка с кадастровым номером 47:23:0226001:51
68	69	по границе земельного участка с кадастровым номером 47:23:0226001:51
69	70	по границе земельного участка с кадастровым номером 47:23:0226001:51
70	71	по границе земельного участка с кадастровым номером 47:23:0226001:51
71	72	-
72	73	по границе земельного участка с кадастровым номером 47:23:0226001:127
73	74	по границе земельного участка с кадастровым номером 47:23:0226001:127
74	75	по границе земельного участка с кадастровым номером 47:23:0000000:49761
75	76	по границе земельного участка с кадастровым номером 47:23:0000000:49900
76	77	по границе земельного участка с кадастровым номером 47:23:0000000:49761
77	78	по границе земельного участка с кадастровым номером 47:23:0000000:49761
78	79	-
79	80	по границе земельного участка с кадастровым номером 47:23:0226001:120
80	81	-
81	82	-
82	83	-
83	84	-
84	85	-
85	86	по границе земельного участка с кадастровым номером 47:23:0226001:121
86	87	по границе земельного участка с кадастровым номером 47:23:0000000:13363
87	88	по границе земельного участка с кадастровым номером 47:23:0000000:13363
88	89	по границе земельного участка с кадастровым номером 47:23:0000000:13363
89	90	по границе земельного участка с кадастровым номером 47:23:0226001:121
90	91	по границе земельного участка с кадастровым номером 47:23:0226001:121
91	92	по границе земельного участка с кадастровым номером 47:23:0226001:121
92	93	по границе земельного участка с кадастровым номером 47:23:0226001:121
93	94	по границе земельного участка с кадастровым номером 47:23:0226001:121

**Текстовое описание местоположения границ населенных пунктов,
территориальных зон**

Прохождение границы		Описание прохождения границы
от точки	до точки	
1	2	3
94	95	по границе земельного участка с кадастровым номером 47:23:0226001:121
95	96	по границе земельного участка с кадастровым номером 47:23:0226001:121
96	97	по границе земельного участка с кадастровым номером 47:23:0226001:121
97	98	по границе земельного участка с кадастровым номером 47:23:0226001:121
98	99	по границе земельного участка с кадастровым номером 47:23:0226001:167
99	100	по границе земельного участка с кадастровым номером 47:23:0226001:167
100	101	-
101	102	-
102	103	-
103	104	-
104	105	-
105	106	-
106	107	по границе земельного участка с кадастровым номером 47:23:0225001:72
107	108	по границе земельного участка с кадастровым номером 47:23:0225001:80
108	109	-
109	110	по границе земельного участка с кадастровым номером 47:23:0225001:79
110	111	по границе земельного участка с кадастровым номером 47:23:0225001:78
111	112	-
112	113	-
113	114	-
114	115	-
115	116	-
116	117	-
117	118	-
118	119	-
119	120	-
120	121	-
121	122	-
122	123	по границе земельного участка с кадастровым номером 47:23:0000000:49421
123	1	по границе земельного участка с кадастровым номером 47:23:0000000:49421

Раздел 4

План границ объекта



Масштаб 1:7000

Подпись _____

Дата « _____ » _____

ОПИСАНИЕ МЕСТОПОЛОЖЕНИЯ ГРАНИЦ

Граница населенного пункта деревня Пудость

(наименование объекта, местоположение границ которого описано (далее - объект))

Раздел 1

Сведения об объекте

№ п/п	Характеристики объекта	Описание характеристик
1	2	3
1.	Местоположение объекта	Ленинградская область, район Гатчинский, сельское поселение Пудостьское, деревня Пудость
2.	Площадь объекта +/- величина погрешности определения площади (P +/- Дельта P)	2206367 +/- 520 м ²
3.	Иные характеристики объекта	-

Раздел 2

Сведения о местоположении границ объекта

1. Система координат МСК 47 зона 2

2. Сведения о характерных точках границ объекта

Обозначение характерных точек границ	Координаты, м		Метод определения координат характерной точки	Средняя квадратическая погрешность положения характерной точки (Mt), м	Описание обозначения точки на местности (при наличии)
	X	Y			
1	2	3	4	5	6
1	401239.57	2197618.29	Геодезический метод	0.10	-
2	401248.54	2197629.87	Геодезический метод	0.10	-
3	401250.55	2197637.35	Геодезический метод	0.10	-
4	401250.94	2197649.61	Геодезический метод	0.10	-
5	401249.66	2197677.24	Геодезический метод	0.10	-
6	401248.86	2197694.78	Геодезический метод	0.10	-
7	401248.81	2197706.97	Геодезический метод	0.10	-
8	401251.27	2197721.91	Геодезический метод	0.10	-
9	401251.08	2197743.19	Геодезический метод	0.10	-
10	401249.23	2197763.94	Геодезический метод	0.10	-
11	401245.81	2197785.67	Геодезический метод	0.10	-
12	401240.33	2197803.22	Геодезический метод	0.10	-
13	401227.76	2197841.36	Геодезический метод	0.10	-
14	401222.25	2197860.48	Геодезический метод	0.10	-
15	401215.23	2197876.87	Геодезический метод	0.10	-
16	401214.05	2197889.62	Геодезический метод	0.10	-
17	401212.88	2197901.83	Геодезический метод	0.10	-
18	401216.46	2197908.77	Геодезический метод	0.10	-
19	401224.42	2197913.68	Геодезический метод	0.10	-
20	401237.01	2197921.75	Геодезический метод	0.10	-
21	401242.60	2197936.16	Геодезический метод	0.10	-
22	401241.88	2197955.87	Геодезический метод	0.10	-

2. Сведения о характерных точках границ объекта					
Обозначение характерных точек границ	Координаты, м		Метод определения координат характерной точки	Средняя квадратическая погрешность положения характерной точки (Mt), м	Описание обозначения точки на местности (при наличии)
	X	Y			
1	2	3	4	5	6
23	401240.98	2197989.38	Геодезический метод	0.10	-
24	401243.31	2198021.81	Геодезический метод	0.10	-
25	401242.07	2198038.85	Геодезический метод	0.10	-
26	401238.26	2198048.88	Геодезический метод	0.10	-
27	401231.33	2198058.39	Геодезический метод	0.10	-
28	401221.05	2198075.30	Геодезический метод	0.10	-
29	401212.97	2198087.99	Геодезический метод	0.10	-
30	401211.30	2198103.95	Геодезический метод	0.10	-
31	401213.15	2198123.11	Геодезический метод	0.10	-
32	401222.18	2198139.11	Геодезический метод	0.10	-
33	401204.31	2198158.15	Геодезический метод	0.10	-
34	401192.05	2198175.53	Геодезический метод	0.10	-
35	401180.22	2198192.99	Геодезический метод	0.10	-
36	401163.04	2198218.38	Геодезический метод	0.10	-
37	401143.59	2198254.86	Геодезический метод	0.10	-
38	401139.26	2198270.26	Геодезический метод	0.10	-
39	401136.94	2198285.14	Геодезический метод	0.10	-
40	401135.17	2198308.54	Геодезический метод	0.10	-
41	401132.78	2198336.17	Геодезический метод	0.10	-
42	401130.94	2198356.34	Геодезический метод	0.10	-
43	401125.46	2198375.55	Геодезический метод	0.10	-
44	401119.56	2198397.84	Геодезический метод	0.10	-
45	401114.16	2198415.24	Геодезический метод	0.10	-
46	401092.17	2198475.13	Геодезический метод	0.10	-
47	401081.90	2198498.05	Геодезический метод	0.10	-

2. Сведения о характерных точках границ объекта					
Обозначение характерных точек границ	Координаты, м		Метод определения координат характерной точки	Средняя квадратическая погрешность положения характерной точки (Mt), м	Описание обозначения точки на местности (при наличии)
	X	Y			
1	2	3	4	5	6
48	401077.17	2198506.55	Геодезический метод	0.10	-
49	401067.10	2198523.68	Геодезический метод	0.10	-
50	401055.00	2198543.48	Геодезический метод	0.10	-
51	401047.23	2198556.33	Геодезический метод	0.10	-
52	401033.46	2198588.78	Геодезический метод	0.10	-
53	401026.69	2198613.04	Геодезический метод	0.10	-
54	401020.61	2198638.48	Геодезический метод	0.10	-
55	401016.88	2198652.96	Геодезический метод	0.10	-
56	401004.35	2198704.11	Геодезический метод	0.10	-
57	400988.57	2198762.11	Геодезический метод	0.10	-
58	400982.29	2198785.92	Геодезический метод	0.10	-
59	400975.78	2198804.92	Геодезический метод	0.10	-
60	400969.84	2198816.39	Геодезический метод	0.10	-
61	400963.37	2198824.85	Геодезический метод	0.10	-
62	400960.67	2198828.75	Геодезический метод	0.10	-
63	400955.01	2198833.61	Геодезический метод	0.10	-
64	400969.77	2198841.73	Геодезический метод	0.10	-
65	400980.77	2198850.80	Геодезический метод	0.10	-
66	400989.52	2198862.30	Геодезический метод	0.10	-
67	400995.85	2198873.59	Геодезический метод	0.10	-
68	401000.20	2198885.48	Геодезический метод	0.10	-
69	401005.15	2198895.01	Геодезический метод	0.10	-
70	401009.78	2198902.62	Геодезический метод	0.10	-
71	401019.32	2198911.30	Геодезический метод	0.10	-
72	401035.07	2198921.11	Геодезический метод	0.10	-

2. Сведения о характерных точках границ объекта					
Обозначение характерных точек границ	Координаты, м		Метод определения координат характерной точки	Средняя квадратическая погрешность положения характерной точки (Mt), м	Описание обозначения точки на местности (при наличии)
	X	Y			
1	2	3	4	5	6
73	401045.72	2198923.88	Геодезический метод	0.10	-
74	401057.34	2198924.04	Геодезический метод	0.10	-
75	401079.51	2198921.61	Геодезический метод	0.10	-
76	401098.33	2198920.51	Геодезический метод	0.10	-
77	401112.89	2198920.72	Геодезический метод	0.10	-
78	401142.54	2198926.56	Геодезический метод	0.10	-
79	401161.21	2198928.67	Геодезический метод	0.10	-
80	401208.05	2198934.00	Геодезический метод	0.10	-
81	401244.37	2198938.66	Геодезический метод	0.10	-
82	401289.22	2198944.40	Геодезический метод	0.10	-
83	401317.12	2198947.98	Геодезический метод	0.10	-
84	401302.28	2198952.81	Геодезический метод	0.10	-
85	401248.53	2199033.00	Геодезический метод	0.10	-
86	401227.69	2199045.45	Геодезический метод	0.10	-
87	401224.62	2199047.29	Геодезический метод	0.10	-
88	401185.18	2199148.99	Геодезический метод	0.10	-
89	401147.60	2199221.88	Геодезический метод	0.10	-
90	401140.39	2199242.12	Геодезический метод	0.10	-
91	401089.20	2199385.84	Геодезический метод	0.10	-
92	401082.12	2199382.77	Геодезический метод	0.10	-
93	401067.44	2199427.27	Геодезический метод	0.10	-
94	401064.07	2199437.55	Геодезический метод	0.10	-
95	401060.05	2199449.63	Геодезический метод	0.10	-
96	401065.61	2199452.05	Геодезический метод	0.10	-
97	401058.91	2199470.87	Геодезический метод	0.10	-

2. Сведения о характерных точках границ объекта					
Обозначение характерных точек границ	Координаты, м		Метод определения координат характерной точки	Средняя квадратическая погрешность положения характерной точки (Mt), м	Описание обозначения точки на местности (при наличии)
	X	Y			
1	2	3	4	5	6
98	401068.20	2199474.33	Геодезический метод	0.10	-
99	401063.91	2199486.48	Геодезический метод	0.10	-
100	401029.63	2199583.62	Геодезический метод	0.10	-
101	401022.74	2199613.16	Геодезический метод	0.10	-
102	401015.23	2199712.16	Геодезический метод	0.10	-
103	401010.48	2199828.93	Геодезический метод	0.10	-
104	400934.74	2200014.89	Геодезический метод	0.10	-
105	400933.02	2200021.91	Геодезический метод	0.10	-
106	400933.24	2200027.67	Геодезический метод	0.10	-
107	400935.47	2200033.91	Геодезический метод	0.10	-
108	400945.67	2200047.23	Геодезический метод	0.10	-
109	400941.55	2200046.26	Геодезический метод	0.10	-
110	400931.95	2200080.39	Геодезический метод	0.10	-
111	400924.60	2200104.40	Геодезический метод	0.10	-
112	400879.11	2200193.06	Геодезический метод	0.10	-
113	400846.11	2200253.51	Геодезический метод	0.10	-
114	400802.97	2200320.88	Геодезический метод	0.10	-
115	400777.97	2200381.45	Геодезический метод	0.10	-
116	400762.69	2200418.52	Геодезический метод	0.10	-
117	400764.81	2200424.66	Геодезический метод	0.10	-
118	400770.75	2200441.81	Геодезический метод	0.10	-
119	400752.62	2200456.69	Геодезический метод	0.10	-
120	400747.81	2200460.93	Геодезический метод	0.10	-
121	400691.20	2200444.00	Геодезический метод	0.10	-
122	400680.55	2200468.24	Геодезический метод	0.10	-

2. Сведения о характерных точках границ объекта					
Обозначение характерных точек границ	Координаты, м		Метод определения координат характерной точки	Средняя квадратическая погрешность положения характерной точки (M _t), м	Описание обозначения точки на местности (при наличии)
	X	Y			
1	2	3	4	5	6
123	400650.04	2200454.84	Геодезический метод	0.10	-
124	400659.01	2200434.40	Геодезический метод	0.10	-
125	400595.82	2200411.39	Геодезический метод	0.10	-
126	400633.62	2200369.93	Геодезический метод	0.10	-
127	400659.90	2200316.07	Геодезический метод	0.10	-
128	400630.79	2200307.69	Геодезический метод	0.10	-
129	400637.46	2200287.01	Геодезический метод	0.10	-
130	400674.54	2200266.45	Геодезический метод	0.10	-
131	400748.57	2200235.66	Геодезический метод	0.10	-
132	400804.95	2200151.95	Геодезический метод	0.10	-
133	400783.08	2200142.39	Геодезический метод	0.10	-
134	400813.01	2200112.36	Геодезический метод	0.10	-
135	400799.77	2200110.09	Геодезический метод	0.10	-
136	400793.50	2200104.71	Геодезический метод	0.10	-
137	400791.53	2200092.98	Геодезический метод	0.10	-
138	400797.82	2200047.86	Геодезический метод	0.10	-
139	400803.90	2200018.12	Геодезический метод	0.10	-
140	400804.11	2200002.15	Геодезический метод	0.10	-
141	400799.41	2199995.72	Геодезический метод	0.10	-
142	400790.43	2199992.42	Геодезический метод	0.10	-
143	400782.05	2199985.99	Геодезический метод	0.10	-
144	400783.13	2199980.13	Геодезический метод	0.10	-
145	400788.70	2199955.71	Геодезический метод	0.10	-
146	400797.38	2199930.26	Геодезический метод	0.10	-
147	400810.23	2199911.23	Геодезический метод	0.10	-

2. Сведения о характерных точках границ объекта					
Обозначение характерных точек границ	Координаты, м		Метод определения координат характерной точки	Средняя квадратическая погрешность положения характерной точки (Mt), м	Описание обозначения точки на местности (при наличии)
	X	Y			
1	2	3	4	5	6
148	400819.24	2199912.43	Геодезический метод	0.10	-
149	400839.20	2199918.96	Геодезический метод	0.10	-
150	400847.85	2199906.26	Геодезический метод	0.10	-
151	400855.19	2199906.36	Геодезический метод	0.10	-
152	400864.71	2199911.74	Геодезический метод	0.10	-
153	400873.74	2199911.29	Геодезический метод	0.10	-
154	400883.82	2199907.71	Геодезический метод	0.10	-
155	400892.80	2199901.90	Геодезический метод	0.10	-
156	400901.45	2199888.18	Геодезический метод	0.10	-
157	400901.64	2199866.34	Геодезический метод	0.10	-
158	400900.63	2199858.37	Геодезический метод	0.10	-
159	400895.47	2199843.96	Геодезический метод	0.10	-
160	400894.50	2199833.32	Геодезический метод	0.10	-
161	401001.33	2199776.85	Геодезический метод	0.10	-
162	400993.51	2199769.91	Геодезический метод	0.10	-
163	400985.63	2199768.74	Геодезический метод	0.10	-
164	400971.36	2199768.61	Геодезический метод	0.10	-
165	400955.92	2199772.75	Геодезический метод	0.10	-
166	400935.20	2199781.05	Геодезический метод	0.10	-
167	400920.93	2199782.48	Геодезический метод	0.10	-
168	400913.01	2199782.43	Геодезический метод	0.10	-
169	400895.67	2199779.61	Геодезический метод	0.10	-
170	400884.03	2199774.71	Геодезический метод	0.10	-
171	400873.44	2199774.62	Геодезический метод	0.10	-
172	400854.29	2199790.39	Геодезический метод	0.10	-

2. Сведения о характерных точках границ объекта					
Обозначение характерных точек границ	Координаты, м		Метод определения координат характерной точки	Средняя квадратическая погрешность положения характерной точки (Mt), м	Описание обозначения точки на местности (при наличии)
	X	Y			
1	2	3	4	5	6
173	400846.79	2199795.73	Геодезический метод	0.10	-
174	400845.76	2199817.35	Геодезический метод	0.10	-
175	400806.71	2199807.49	Геодезический метод	0.10	-
176	400798.58	2199805.44	Геодезический метод	0.10	-
177	400780.70	2199802.45	Геодезический метод	0.10	-
178	400760.29	2199788.47	Геодезический метод	0.10	-
179	400748.18	2199777.17	Геодезический метод	0.10	-
180	400737.08	2199774.37	Геодезический метод	0.10	-
181	400722.39	2199764.13	Геодезический метод	0.10	-
182	400710.52	2199743.81	Геодезический метод	0.10	-
183	400710.06	2199720.44	Геодезический метод	0.10	-
184	400709.79	2199709.10	Геодезический метод	0.10	-
185	400715.38	2199680.04	Геодезический метод	0.10	-
186	400745.96	2199635.13	Геодезический метод	0.10	-
187	400752.90	2199625.05	Геодезический метод	0.10	-
188	400761.04	2199607.04	Геодезический метод	0.10	-
189	400762.69	2199592.71	Геодезический метод	0.10	-
190	400760.22	2199577.27	Геодезический метод	0.10	-
191	400755.63	2199562.87	Геодезический метод	0.10	-
192	400758.10	2199554.16	Геодезический метод	0.10	-
193	400768.67	2199527.37	Геодезический метод	0.10	-
194	400772.32	2199528.20	Геодезический метод	0.10	-
195	400772.96	2199525.23	Геодезический метод	0.10	-
196	400766.15	2199517.72	Геодезический метод	0.10	-
197	400758.78	2199510.74	Геодезический метод	0.10	-

2. Сведения о характерных точках границ объекта					
Обозначение характерных точек границ	Координаты, м		Метод определения координат характерной точки	Средняя квадратическая погрешность положения характерной точки (Mt), м	Описание обозначения точки на местности (при наличии)
	X	Y			
1	2	3	4	5	6
198	400749.46	2199500.01	Геодезический метод	0.10	-
199	400743.76	2199483.45	Геодезический метод	0.10	-
200	400741.78	2199465.93	Геодезический метод	0.10	-
201	400741.82	2199462.41	Геодезический метод	0.10	-
202	400737.73	2199460.18	Геодезический метод	0.10	-
203	400742.68	2199450.32	Геодезический метод	0.10	-
204	400749.12	2199424.48	Геодезический метод	0.10	-
205	400750.34	2199409.59	Геодезический метод	0.10	-
206	400753.83	2199390.80	Геодезический метод	0.10	-
207	400763.83	2199383.69	Геодезический метод	0.10	-
208	400773.50	2199369.37	Геодезический метод	0.10	-
209	400778.90	2199356.19	Геодезический метод	0.10	-
210	400782.81	2199331.16	Геодезический метод	0.10	-
211	400781.57	2199327.19	Геодезический метод	0.10	-
212	400771.13	2199318.76	Геодезический метод	0.10	-
213	400764.67	2199319.51	Геодезический метод	0.10	-
214	400736.69	2199328.72	Геодезический метод	0.10	-
215	400667.50	2199387.56	Геодезический метод	0.10	-
216	400636.39	2199427.53	Геодезический метод	0.10	-
217	400616.38	2199446.11	Геодезический метод	0.10	-
218	400575.32	2199491.34	Геодезический метод	0.10	-
219	400558.25	2199554.89	Геодезический метод	0.10	-
220	400556.18	2199636.61	Геодезический метод	0.10	-
221	400559.00	2199674.70	Геодезический метод	0.10	-
222	400560.52	2199712.10	Геодезический метод	0.10	-

2. Сведения о характерных точках границ объекта					
Обозначение характерных точек границ	Координаты, м		Метод определения координат характерной точки	Средняя квадратическая погрешность положения характерной точки (Mt), м	Описание обозначения точки на местности (при наличии)
	X	Y			
1	2	3	4	5	6
223	400549.03	2199747.08	Геодезический метод	0.10	-
224	400531.05	2199799.56	Геодезический метод	0.10	-
225	400509.98	2199850.49	Геодезический метод	0.10	-
226	400496.33	2199888.13	Геодезический метод	0.10	-
227	400492.46	2199910.43	Геодезический метод	0.10	-
228	400479.97	2199936.35	Геодезический метод	0.10	-
229	400455.73	2199983.50	Геодезический метод	0.10	-
230	400431.41	2200035.92	Геодезический метод	0.10	-
231	400401.60	2200106.42	Геодезический метод	0.10	-
232	400388.74	2200126.53	Геодезический метод	0.10	-
233	400361.35	2200164.81	Геодезический метод	0.10	-
234	400340.09	2200191.46	Геодезический метод	0.10	-
235	400338.49	2200190.18	Геодезический метод	0.10	-
236	400313.94	2200214.11	Геодезический метод	0.10	-
237	400293.01	2200237.30	Геодезический метод	0.10	-
238	400262.39	2200286.55	Геодезический метод	0.10	-
239	400189.13	2200374.67	Геодезический метод	0.10	-
240	400150.00	2200426.99	Геодезический метод	0.10	-
241	400139.32	2200430.34	Геодезический метод	0.10	-
242	400121.53	2200447.72	Геодезический метод	0.10	-
243	400115.01	2200442.41	Геодезический метод	0.10	-
244	400093.24	2200471.02	Геодезический метод	0.10	-
245	400095.42	2200473.28	Геодезический метод	0.10	-
246	400068.51	2200499.58	Геодезический метод	0.10	-
247	400060.59	2200505.34	Геодезический метод	0.10	-

2. Сведения о характерных точках границ объекта					
Обозначение характерных точек границ	Координаты, м		Метод определения координат характерной точки	Средняя квадратическая погрешность положения характерной точки (Mt), м	Описание обозначения точки на местности (при наличии)
	X	Y			
1	2	3	4	5	6
248	400049.45	2200511.79	Геодезический метод	0.10	-
249	400037.61	2200515.19	Геодезический метод	0.10	-
250	400009.90	2200517.31	Геодезический метод	0.10	-
251	399993.27	2200516.55	Геодезический метод	0.10	-
252	399984.12	2200514.46	Геодезический метод	0.10	-
253	399974.57	2200512.98	Геодезический метод	0.10	-
254	399955.46	2200538.74	Геодезический метод	0.10	-
255	399958.62	2200548.25	Геодезический метод	0.10	-
256	399939.08	2200552.89	Геодезический метод	0.10	-
257	399936.76	2200555.53	Геодезический метод	0.10	-
258	399935.36	2200555.69	Геодезический метод	0.10	-
259	399934.17	2200550.56	Геодезический метод	0.10	-
260	399907.31	2200559.26	Геодезический метод	0.10	-
261	399875.35	2200563.32	Геодезический метод	0.10	-
262	399876.18	2200565.70	Геодезический метод	0.10	-
263	399868.53	2200561.78	Геодезический метод	0.10	-
264	399861.40	2200503.99	Геодезический метод	0.10	-
265	399879.73	2200434.81	Геодезический метод	0.10	-
266	399877.26	2200424.25	Геодезический метод	0.10	-
267	399842.77	2200399.37	Геодезический метод	0.10	-
268	399837.15	2200402.69	Геодезический метод	0.10	-
269	399772.72	2200440.59	Геодезический метод	0.10	-
270	399759.53	2200448.35	Геодезический метод	0.10	-
271	399708.45	2200433.09	Геодезический метод	0.10	-
272	399671.65	2200422.09	Геодезический метод	0.10	-

2. Сведения о характерных точках границ объекта					
Обозначение характерных точек границ	Координаты, м		Метод определения координат характерной точки	Средняя квадратическая погрешность положения характерной точки (Mt), м	Описание обозначения точки на местности (при наличии)
	X	Y			
1	2	3	4	5	6
273	399645.99	2200414.43	Геодезический метод	0.10	-
274	399635.65	2200372.96	Геодезический метод	0.10	-
275	399616.25	2200345.52	Геодезический метод	0.10	-
276	399600.85	2200293.88	Геодезический метод	0.10	-
277	399603.06	2200277.28	Геодезический метод	0.10	-
278	399594.77	2200248.41	Геодезический метод	0.10	-
279	399595.84	2200239.77	Геодезический метод	0.10	-
280	399602.08	2200189.46	Геодезический метод	0.10	-
281	399608.32	2200139.13	Геодезический метод	0.10	-
282	399614.57	2200088.79	Геодезический метод	0.10	-
283	399620.81	2200038.47	Геодезический метод	0.10	-
284	399627.41	2199985.22	Геодезический метод	0.10	-
285	399641.66	2199987.11	Геодезический метод	0.10	-
286	399662.42	2199988.36	Геодезический метод	0.10	-
287	399715.05	2199991.52	Геодезический метод	0.10	-
288	399765.67	2199994.54	Геодезический метод	0.10	-
289	399815.76	2199997.56	Геодезический метод	0.10	-
290	399816.34	2199996.76	Геодезический метод	0.10	-
291	399835.31	2199970.35	Геодезический метод	0.10	-
292	399864.92	2199929.17	Геодезический метод	0.10	-
293	399894.26	2199888.32	Геодезический метод	0.10	-
294	399918.55	2199854.55	Геодезический метод	0.10	-
295	399919.38	2199853.38	Геодезический метод	0.10	-
296	399922.23	2199849.40	Геодезический метод	0.10	-
297	399930.90	2199837.02	Геодезический метод	0.10	-

2. Сведения о характерных точках границ объекта					
Обозначение характерных точек границ	Координаты, м		Метод определения координат характерной точки	Средняя квадратическая погрешность положения характерной точки (Mt), м	Описание обозначения точки на местности (при наличии)
	X	Y			
1	2	3	4	5	6
298	399931.77	2199835.79	Геодезический метод	0.10	-
299	399960.64	2199794.54	Геодезический метод	0.10	-
300	399989.50	2199753.30	Геодезический метод	0.10	-
301	400017.77	2199712.90	Геодезический метод	0.10	-
302	400042.52	2199677.54	Геодезический метод	0.10	-
303	400078.09	2199626.70	Геодезический метод	0.10	-
304	400083.29	2199619.27	Геодезический метод	0.10	-
305	400087.63	2199613.05	Геодезический метод	0.10	-
306	400091.30	2199607.69	Геодезический метод	0.10	-
307	400089.23	2199606.31	Геодезический метод	0.10	-
308	400116.50	2199555.76	Геодезический метод	0.10	-
309	400123.22	2199560.81	Геодезический метод	0.10	-
310	400134.61	2199544.10	Геодезический метод	0.10	-
311	400160.60	2199505.94	Геодезический метод	0.10	-
312	400166.33	2199497.52	Геодезический метод	0.10	-
313	400168.00	2199495.07	Геодезический метод	0.10	-
314	400167.07	2199490.59	Геодезический метод	0.10	-
315	400165.90	2199484.98	Геодезический метод	0.10	-
316	400160.70	2199460.14	Геодезический метод	0.10	-
317	400153.04	2199423.50	Геодезический метод	0.10	-
318	400116.02	2199393.10	Геодезический метод	0.10	-
319	400120.07	2199386.27	Геодезический метод	0.10	-
320	400125.24	2199377.59	Геодезический метод	0.10	-
321	400130.46	2199368.86	Геодезический метод	0.10	-
322	400137.26	2199357.44	Геодезический метод	0.10	-

2. Сведения о характерных точках границ объекта					
Обозначение характерных точек границ	Координаты, м		Метод определения координат характерной точки	Средняя квадратическая погрешность положения характерной точки (Mt), м	Описание обозначения точки на местности (при наличии)
	X	Y			
1	2	3	4	5	6
323	400144.07	2199346.00	Геодезический метод	0.10	-
324	400146.14	2199342.53	Геодезический метод	0.10	-
325	400153.78	2199329.70	Геодезический метод	0.10	-
326	400204.14	2199245.14	Геодезический метод	0.10	-
327	400201.98	2199233.65	Геодезический метод	0.10	-
328	400191.38	2199177.44	Геодезический метод	0.10	-
329	400199.74	2199157.80	Геодезический метод	0.10	-
330	399922.86	2198937.32	Геодезический метод	0.10	-
331	399932.75	2198914.09	Геодезический метод	0.10	-
332	399947.94	2198894.70	Геодезический метод	0.10	-
333	399963.62	2198869.62	Геодезический метод	0.10	-
334	399963.01	2198869.22	Геодезический метод	0.10	-
335	399939.15	2198851.32	Геодезический метод	0.10	-
336	399948.14	2198840.84	Геодезический метод	0.10	-
337	399946.91	2198839.86	Геодезический метод	0.10	-
338	399941.09	2198833.79	Геодезический метод	0.10	-
339	399933.58	2198826.58	Геодезический метод	0.10	-
340	400058.68	2198697.57	Геодезический метод	0.10	-
341	400230.29	2198522.14	Геодезический метод	0.10	-
342	400367.02	2198380.18	Геодезический метод	0.10	-
343	400522.62	2198219.19	Геодезический метод	0.10	-
344	400695.23	2198045.25	Геодезический метод	0.10	-
345	400856.38	2197887.54	Геодезический метод	0.10	-
346	400989.36	2197758.08	Геодезический метод	0.10	-
347	401125.05	2197623.53	Геодезический метод	0.10	-

2. Сведения о характерных точках границ объекта					
Обозначение характерных точек границ	Координаты, м		Метод определения координат характерной точки	Средняя квадратическая погрешность положения характерной точки (Mt), м	Описание обозначения точки на местности (при наличии)
	X	Y			
1	2	3	4	5	6
348	401247.94	2197503.46	Геодезический метод	0.10	-
349	401307.40	2197445.43	Геодезический метод	0.10	-
350	401302.30	2197474.48	Геодезический метод	0.10	-
351	401302.21	2197496.57	Геодезический метод	0.10	-
352	401295.49	2197500.04	Геодезический метод	0.10	-
353	401283.10	2197508.94	Геодезический метод	0.10	-
354	401271.33	2197529.61	Геодезический метод	0.10	-
355	401263.72	2197548.13	Геодезический метод	0.10	-
356	401252.10	2197590.57	Геодезический метод	0.10	-
1	401239.57	2197618.29	Геодезический метод	0.10	-
3. Сведения о характерных точках части (частей) границы объекта					
Обозначение характерных точек части границы	Координаты, м		Метод определения координат характерной точки	Средняя квадратическая погрешность положения характерной точки (Mt), м	Описание обозначения точки на местности (при наличии)
	X	Y			
1	2	3	4	5	6
-	-	-	-	-	-

**Текстовое описание местоположения границ населенных пунктов,
территориальных зон**

Прохождение границы		Описание прохождения границы
от точки	до точки	
1	2	3
1	2	-
2	3	-
3	4	-
4	5	-
5	6	-
6	7	-
7	8	-
8	9	-
9	10	-
10	11	-
11	12	-
12	13	-
13	14	-
14	15	-
15	16	-
16	17	-
17	18	-
18	19	-
19	20	-
20	21	-
21	22	-
22	23	-
23	24	-
24	25	-
25	26	-
26	27	-
27	28	-
28	29	-
29	30	-
30	31	-
31	32	-
32	33	-
33	34	-
34	35	-
35	36	-
36	37	-
37	38	-

**Текстовое описание местоположения границ населенных пунктов,
территориальных зон**

Прохождение границы		Описание прохождения границы
от точки	до точки	
1	2	3
38	39	-
39	40	-
40	41	-
41	42	-
42	43	-
43	44	-
44	45	-
45	46	-
46	47	-
47	48	-
48	49	-
49	50	-
50	51	-
51	52	-
52	53	-
53	54	-
54	55	-
55	56	-
56	57	-
57	58	-
58	59	-
59	60	-
60	61	-
61	62	-
62	63	-
63	64	-
64	65	-
65	66	-
66	67	-
67	68	-
68	69	-
69	70	-
70	71	-
71	72	-
72	73	-
73	74	-
74	75	-

**Текстовое описание местоположения границ населенных пунктов,
территориальных зон**

Прохождение границы		Описание прохождения границы
от точки	до точки	
1	2	3
75	76	-
76	77	-
77	78	-
78	79	-
79	80	-
80	81	-
81	82	-
82	83	-
83	84	-
84	85	-
85	86	-
86	87	-
87	88	-
88	89	по границе земельного участка с кадастровым номером 47:23:0000000:49761
89	90	по границе земельного участка с кадастровым номером 47:23:0000000:49761
90	91	по границе земельного участка с кадастровым номером 47:23:0202003:176
91	92	по границе земельного участка с кадастровым номером 47:23:0202003:176
92	93	по границе земельного участка с кадастровым номером 47:23:0202003:176
93	94	по границе земельного участка с кадастровым номером 47:23:0202003:138
94	95	по границе земельного участка с кадастровым номером 47:23:0202003:138
95	96	по границе земельного участка с кадастровым номером 47:23:0202003:138
96	97	по границе земельного участка с кадастровым номером 47:23:0202003:138
97	98	по границе земельного участка с кадастровым номером 47:23:0000000:49975
98	99	по границе земельного участка с кадастровым номером 47:23:0000000:49975
99	100	по границе земельного участка с кадастровым номером 47:23:0000000:49975
100	101	по границе земельного участка с кадастровым номером 47:23:0000000:49975
101	102	по границе земельного участка с кадастровым номером 47:23:0000000:49975
102	103	по границе земельного участка с кадастровым номером 47:23:0000000:49975
103	104	по границе земельного участка с кадастровым номером 47:23:0000000:49975

**Текстовое описание местоположения границ населенных пунктов,
территориальных зон**

Прохождение границы		Описание прохождения границы
от точки	до точки	
1	2	3
104	105	по границе земельного участка с кадастровым номером 47:23:0000000:49975
105	106	по границе земельного участка с кадастровым номером 47:23:0000000:49975
106	107	по границе земельного участка с кадастровым номером 47:23:0000000:49975
107	108	по границе земельного участка с кадастровым номером 47:23:0000000:49975
108	109	по границе земельного участка с кадастровым номером 47:23:0202003:112
109	110	по границе земельного участка с кадастровым номером 47:23:0202003:112
110	111	по границе земельного участка с кадастровым номером 47:23:0202003:112
111	112	по границе земельного участка с кадастровым номером 47:23:0202003:112
112	113	по границе земельного участка с кадастровым номером 47:23:0202003:112
113	114	по границе земельного участка с кадастровым номером 47:23:0202003:112
114	115	по границе земельного участка с кадастровым номером 47:23:0202003:112
115	116	по границе земельного участка с кадастровым номером 47:23:0202003:112
116	117	по границе земельного участка с кадастровым номером 47:23:0202003:112
117	118	по границе земельного участка с кадастровым номером 47:23:0202003:112
118	119	по границе земельного участка с кадастровым номером 47:23:0202003:112
119	120	по границе земельного участка с кадастровым номером 47:23:0203004:5
120	121	по границе земельного участка с кадастровым номером 47:23:0203004:5
121	122	-
122	123	по границе земельного участка с кадастровым номером 47:23:0203004:8
123	124	по границе земельного участка с кадастровым номером 47:23:0203004:8
124	125	по границе земельного участка с кадастровым номером 47:23:0203004:8
125	126	по границе земельного участка с кадастровым номером 47:23:0203004:8
126	127	-
127	128	-
128	129	-
129	130	-
130	131	-
131	132	-
132	133	-

**Текстовое описание местоположения границ населенных пунктов,
территориальных зон**

Прохождение границы		Описание прохождения границы
от точки	до точки	
1	2	3
133	134	-
134	135	-
135	136	-
136	137	-
137	138	-
138	139	-
139	140	-
140	141	-
141	142	-
142	143	-
143	144	-
144	145	-
145	146	-
146	147	-
147	148	-
148	149	-
149	150	-
150	151	-
151	152	-
152	153	-
153	154	-
154	155	-
155	156	-
156	157	-
157	158	-
158	159	-
159	160	-
160	161	-
161	162	-
162	163	-
163	164	-
164	165	-
165	166	-
166	167	-
167	168	-
168	169	-
169	170	-

**Текстовое описание местоположения границ населенных пунктов,
территориальных зон**

Прохождение границы		Описание прохождения границы
от точки	до точки	
1	2	3
170	171	-
171	172	-
172	173	-
173	174	-
174	175	-
175	176	по границе земельного участка с кадастровым номером 47:23:0202002:107
176	177	по границе земельного участка с кадастровым номером 47:23:0202002:107
177	178	по границе земельного участка с кадастровым номером 47:23:0202002:107
178	179	-
179	180	-
180	181	-
181	182	-
182	183	-
183	184	-
184	185	-
185	186	-
186	187	-
187	188	-
188	189	-
189	190	-
190	191	-
191	192	по границе земельного участка с кадастровым номером 47:23:0202002:11
192	193	-
193	194	-
194	195	-
195	196	-
196	197	-
197	198	-
198	199	-
199	200	по границе земельного участка с кадастровым номером 47:23:0202002:153
200	201	по границе земельного участка с кадастровым номером 47:23:0202002:153
201	202	-
202	203	-
203	204	-

**Текстовое описание местоположения границ населенных пунктов,
территориальных зон**

Прохождение границы		Описание прохождения границы
от точки	до точки	
1	2	3
204	205	-
205	206	-
206	207	-
207	208	-
208	209	-
209	210	-
210	211	-
211	212	-
212	213	-
213	214	-
214	215	-
215	216	-
216	217	-
217	218	-
218	219	-
219	220	-
220	221	-
221	222	-
222	223	-
223	224	-
224	225	-
225	226	-
226	227	-
227	228	-
228	229	-
229	230	-
230	231	-
231	232	-
232	233	-
233	234	по границе земельного участка с кадастровым номером 47:23:0202001:2801
234	235	по границе земельного участка с кадастровым номером 47:23:0202001:2801
235	236	-
236	237	-
237	238	-
238	239	-
239	240	-

**Текстовое описание местоположения границ населенных пунктов,
территориальных зон**

Прохождение границы		Описание прохождения границы
от точки	до точки	
1	2	
240	241	-
241	242	-
242	243	-
243	244	-
244	245	-
245	246	-
246	247	по границе земельного участка с кадастровым номером 47:23:0203001:1761
247	248	-
248	249	-
249	250	-
250	251	-
251	252	-
252	253	-
253	254	-
254	255	-
255	256	-
256	257	по границе земельного участка с кадастровым номером 47:23:0000000:51026
257	258	по границе земельного участка с кадастровым номером 47:23:0202001:332
258	259	по границе земельного участка с кадастровым номером 47:23:0202001:332
259	260	по границе земельного участка с кадастровым номером 47:23:0202001:332
260	261	по границе земельного участка с кадастровым номером 47:23:0202001:332
261	262	по границе земельного участка с кадастровым номером 47:23:0202001:332
262	263	по границе земельного участка с кадастровым номером 47:23:0202001:332
263	264	по границе земельного участка с кадастровым номером 47:23:0202001:332
264	265	по границе земельного участка с кадастровым номером 47:23:0202001:332
265	266	по границе земельного участка с кадастровым номером 47:23:0202001:332
266	267	по границе земельного участка с кадастровым номером 47:23:0202001:332
267	268	-
268	269	по границе земельного участка с кадастровым номером 47:23:0203001:1699
269	270	по границе земельного участка с кадастровым номером 47:23:0000000:51016

**Текстовое описание местоположения границ населенных пунктов,
территориальных зон**

Прохождение границы		Описание прохождения границы
от точки	до точки	
1	2	3
270	271	по границе земельного участка с кадастровым номером 47:23:0000000:51016
271	272	по границе земельного участка с кадастровым номером 47:23:0000000:51016
272	273	по границе земельного участка с кадастровым номером 47:23:0000000:51016
273	274	по границе земельного участка с кадастровым номером 47:23:0000000:51016
274	275	по границе земельного участка с кадастровым номером 47:23:0000000:51016
275	276	по границе земельного участка с кадастровым номером 47:23:0000000:51016
276	277	по границе земельного участка с кадастровым номером 47:23:0000000:51016
277	278	по границе земельного участка с кадастровым номером 47:23:0000000:51016
278	279	по границе земельного участка с кадастровым номером 47:23:0000000:51016
279	280	по границе земельного участка с кадастровым номером 47:23:0000000:51016
280	281	по границе земельного участка с кадастровым номером 47:23:0000000:51016
281	282	-
282	283	по границе земельного участка с кадастровым номером 47:23:0202001:1930
283	284	по границе земельного участка с кадастровым номером 47:23:0202001:1931
284	285	по границе земельного участка с кадастровым номером 47:23:0202001:1931
285	286	по границе земельного участка с кадастровым номером 47:23:0202001:1932
286	287	по границе земельного участка с кадастровым номером 47:23:0202001:1932
287	288	по границе земельного участка с кадастровым номером 47:23:0202001:1933
288	289	по границе земельного участка с кадастровым номером 47:23:0202001:1933
289	290	по границе земельного участка с кадастровым номером 47:23:0202001:1933
290	291	по границе земельного участка с кадастровым номером 47:23:0202001:1934
291	292	по границе земельного участка с кадастровым номером 47:23:0202001:1934
292	293	по границе земельного участка с кадастровым номером 47:23:0202001:1934
293	294	по границе земельного участка с кадастровым номером 47:23:0202001:1935
294	295	по границе земельного участка с кадастровым номером 47:23:0202001:1935

**Текстовое описание местоположения границ населенных пунктов,
территориальных зон**

Прохождение границы		Описание прохождения границы
от точки	до точки	
1	2	3
295	296	по границе земельного участка с кадастровым номером 47:23:0202001:1935
296	297	по границе земельного участка с кадастровым номером 47:23:0202001:1936
297	298	по границе земельного участка с кадастровым номером 47:23:0202001:1937
298	299	по границе земельного участка с кадастровым номером 47:23:0202001:1938
299	300	по границе земельного участка с кадастровым номером 47:23:0202001:1939
300	301	по границе земельного участка с кадастровым номером 47:23:0202001:1940
301	302	по границе земельного участка с кадастровым номером 47:23:0202001:1940
302	303	по границе земельного участка с кадастровым номером 47:23:0202001:1940
303	304	по границе земельного участка с кадастровым номером 47:23:0202001:1941
304	305	по границе земельного участка с кадастровым номером 47:23:0202001:1942
305	306	по границе земельного участка с кадастровым номером 47:23:0202001:1943
306	307	по границе земельного участка с кадастровым номером 47:23:0202001:1944
307	308	по границе земельного участка с кадастровым номером 47:23:0202001:1944
308	309	по границе земельного участка с кадастровым номером 47:23:0202001:1945
309	310	по границе земельного участка с кадастровым номером 47:23:0202001:1946
310	311	по границе земельного участка с кадастровым номером 47:23:0202001:1947
311	312	-
312	313	-
313	314	по границе земельного участка с кадастровым номером 47:23:0202001:1781
314	315	по границе земельного участка с кадастровым номером 47:23:0202001:1813
315	316	по границе земельного участка с кадастровым номером 47:23:0202001:1759
316	317	по границе земельного участка с кадастровым номером 47:23:0202001:1802
317	318	по границе земельного участка с кадастровым номером 47:23:0202001:1810
318	319	-
319	320	по границе земельного участка с кадастровым номером 47:23:0202001:390
320	321	-

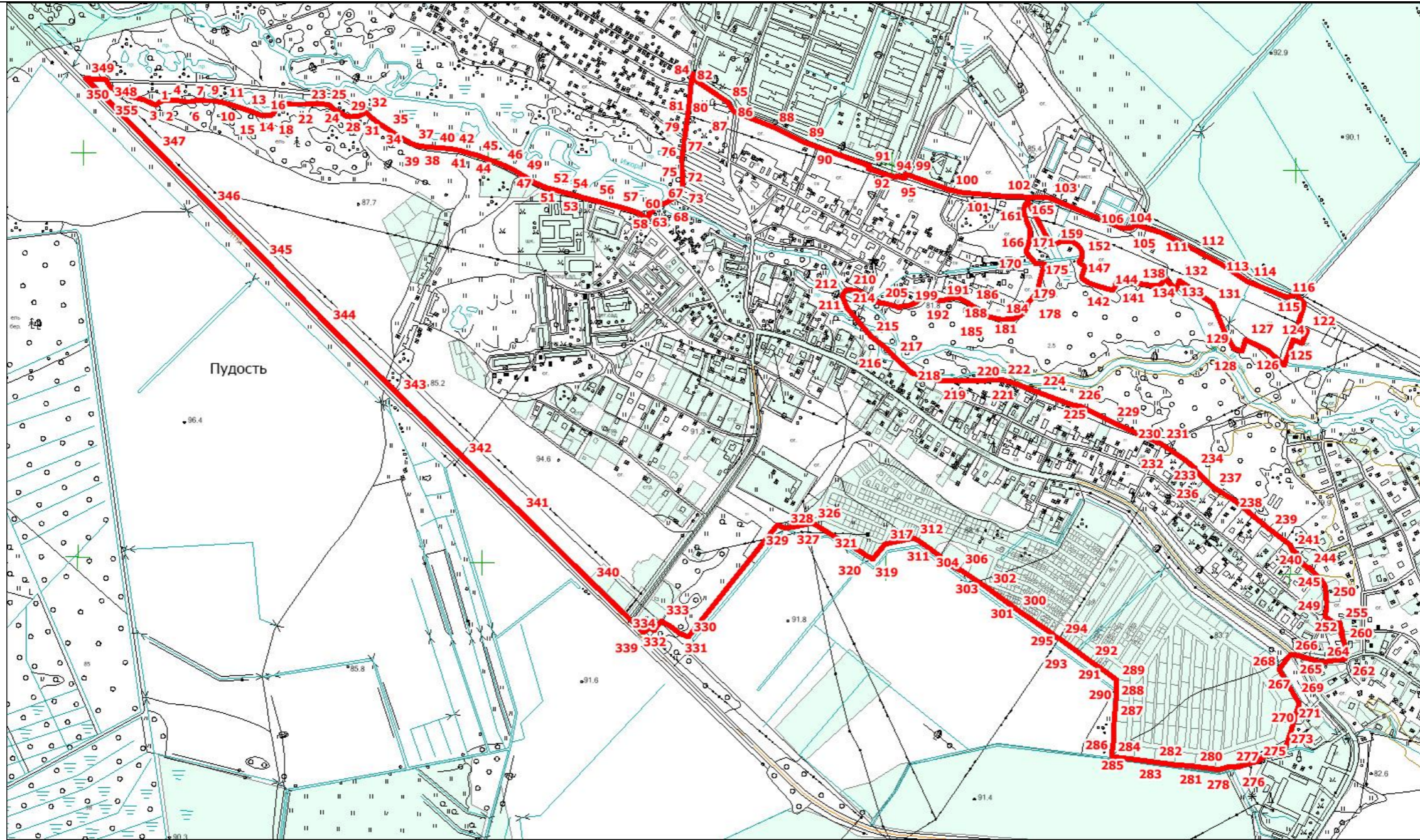
**Текстовое описание местоположения границ населенных пунктов,
территориальных зон**

Прохождение границы		Описание прохождения границы
от точки	до точки	
1	2	3
321	322	по границе земельного участка с кадастровым номером 47:23:0202001:1800
322	323	-
323	324	по границе земельного участка с кадастровым номером 47:23:0202001:2428
324	325	по границе земельного участка с кадастровым номером 47:23:0202001:2427
325	326	по границе земельного участка с кадастровым номером 47:23:0202001:2427
326	327	по границе земельного участка с кадастровым номером 47:23:0202001:2468
327	328	по границе земельного участка с кадастровым номером 47:23:0202001:2467
328	329	по границе земельного участка с кадастровым номером 47:23:0202001:2791
329	330	по границе земельного участка с кадастровым номером 47:23:0202001:2791
330	331	по границе земельного участка с кадастровым номером 47:23:0202001:2792
331	332	по границе земельного участка с кадастровым номером 47:23:0202001:2793
332	333	по границе земельного участка с кадастровым номером 47:23:0202001:2790
333	334	по границе земельного участка с кадастровым номером 47:23:0202001:2429
334	335	по границе земельного участка с кадастровым номером 47:23:0202001:2430
335	336	по границе земельного участка с кадастровым номером 47:23:0202001:1766
336	337	по границе земельного участка с кадастровым номером 47:23:0202001:1796
337	338	-
338	339	-
339	340	-
340	341	-
341	342	-
342	343	-
343	344	по границе земельного участка с кадастровым номером 47:23:0202001:2929
344	345	по границе земельного участка с кадастровым номером 47:23:0202001:2928
345	346	по границе земельного участка с кадастровым номером 47:23:0202001:2928
346	347	-
347	348	по границе земельного участка с кадастровым номером 47:23:0000000:51026

**Текстовое описание местоположения границ населенных пунктов,
территориальных зон**

Прохождение границы		Описание прохождения границы
от точки	до точки	
1	2	3
348	349	по границе земельного участка с кадастровым номером 47:23:0000000:51026
349	350	по границе земельного участка с кадастровым номером 47:23:0000000:51026
350	351	по границе земельного участка с кадастровым номером 47:23:0000000:51026
351	352	по границе земельного участка с кадастровым номером 47:23:0000000:51026
352	353	по границе земельного участка с кадастровым номером 47:23:0000000:51026
353	354	по границе земельного участка с кадастровым номером 47:23:0000000:51026
354	355	по границе земельного участка с кадастровым номером 47:23:0000000:51026
355	356	по границе земельного участка с кадастровым номером 47:23:0000000:51026
356	1	-

План границ объекта



Масштаб 1:13000

Подпись _____

Дата « _____ » _____

ОПИСАНИЕ МЕСТОПОЛОЖЕНИЯ ГРАНИЦ

Граница населенного пункта деревня Скворицы

(наименование объекта, местоположение границ которого описано (далее - объект))

Раздел 1

Сведения об объекте

№ п/п	Характеристики объекта	Описание характеристик
1	2	3
1.	Местоположение объекта	Ленинградская область, район Гатчинский, сельское поселение Пудостьское, деревня Скворицы
2.	Площадь объекта +/- величина погрешности определения площади (P +/- Дельта P)	652211 +/- 283 м ²
3.	Иные характеристики объекта	-

Раздел 2

Сведения о местоположении границ объекта

1. Система координат МСК 47 зона 2

2. Сведения о характерных точках границ объекта

Обозначение характерных точек границ	Координаты, м		Метод определения координат характерной точки	Средняя квадратическая погрешность положения характерной точки (Mt), м	Описание обозначения точки на местности (при наличии)
	X	Y			
1	2	3	4	5	6
1	405291.38	2194352.53	Геодезический метод	0.10	-
2	405271.78	2194367.66	Геодезический метод	0.10	-
3	405252.44	2194363.96	Геодезический метод	0.10	-
4	405241.87	2194353.65	Геодезический метод	0.10	-
5	405231.94	2194345.81	Геодезический метод	0.10	-
6	405234.95	2194342.19	Геодезический метод	0.10	-
7	405218.34	2194337.02	Геодезический метод	0.10	-
8	405159.05	2194290.07	Геодезический метод	0.10	-
9	405144.20	2194312.30	Геодезический метод	0.10	-
10	405099.42	2194360.11	Геодезический метод	0.10	-
11	405069.42	2194348.01	Геодезический метод	0.10	-
12	405048.50	2194359.71	Геодезический метод	0.10	-
13	405016.03	2194383.86	Геодезический метод	0.10	-
14	405032.07	2194399.83	Геодезический метод	0.10	-
15	405033.18	2194400.93	Геодезический метод	0.10	-
16	405032.78	2194410.32	Геодезический метод	0.10	-
17	405032.64	2194413.69	Геодезический метод	0.10	-
18	405011.11	2194449.77	Геодезический метод	0.10	-
19	404989.61	2194485.84	Геодезический метод	0.10	-
20	404989.23	2194490.89	Геодезический метод	0.10	-
21	404987.77	2194511.25	Геодезический метод	0.10	-
22	404969.48	2194497.02	Геодезический метод	0.10	-

2. Сведения о характерных точках границ объекта					
Обозначение характерных точек границ	Координаты, м		Метод определения координат характерной точки	Средняя квадратическая погрешность положения характерной точки (Mt), м	Описание обозначения точки на местности (при наличии)
	X	Y			
1	2	3	4	5	6
23	404930.55	2194466.73	Геодезический метод	0.10	-
24	404907.04	2194493.55	Геодезический метод	0.10	-
25	404883.96	2194519.88	Геодезический метод	0.10	-
26	404860.87	2194546.21	Геодезический метод	0.10	-
27	404837.78	2194572.55	Геодезический метод	0.10	-
28	404815.76	2194597.72	Геодезический метод	0.10	-
29	404784.29	2194568.80	Геодезический метод	0.10	-
30	404760.61	2194547.05	Геодезический метод	0.10	-
31	404738.52	2194526.77	Геодезический метод	0.10	-
32	404732.37	2194521.13	Геодезический метод	0.10	-
33	404716.42	2194506.47	Геодезический метод	0.10	-
34	404711.26	2194501.74	Геодезический метод	0.10	-
35	404694.34	2194486.20	Геодезический метод	0.10	-
36	404681.80	2194499.29	Геодезический метод	0.10	-
37	404670.90	2194510.82	Геодезический метод	0.10	-
38	404658.87	2194523.54	Геодезический метод	0.10	-
39	404646.84	2194536.25	Геодезический метод	0.10	-
40	404622.80	2194561.68	Геодезический метод	0.10	-
41	404598.77	2194587.12	Геодезический метод	0.10	-
42	404574.68	2194612.53	Геодезический метод	0.10	-
43	404571.69	2194615.71	Геодезический метод	0.10	-
44	404550.77	2194638.08	Геодезический метод	0.10	-
45	404539.00	2194650.84	Геодезический метод	0.10	-
46	404527.03	2194663.81	Геодезический метод	0.10	-
47	404503.30	2194689.54	Геодезический метод	0.10	-

2. Сведения о характерных точках границ объекта					
Обозначение характерных точек границ	Координаты, м		Метод определения координат характерной точки	Средняя квадратическая погрешность положения характерной точки (M _t), м	Описание обозначения точки на местности (при наличии)
	X	Y			
1	2	3	4	5	6
48	404479.57	2194715.26	Геодезический метод	0.10	-
49	404458.36	2194738.25	Геодезический метод	0.10	-
50	404449.24	2194748.13	Геодезический метод	0.10	-
51	404447.30	2194750.24	Геодезический метод	0.10	-
52	404441.66	2194756.04	Геодезический метод	0.10	-
53	404410.64	2194727.91	Геодезический метод	0.10	-
54	404397.58	2194716.05	Геодезический метод	0.10	-
55	404384.73	2194704.39	Геодезический метод	0.10	-
56	404371.75	2194692.64	Геодезический метод	0.10	-
57	404358.79	2194680.87	Геодезический метод	0.10	-
58	404321.30	2194646.86	Геодезический метод	0.10	-
59	404326.21	2194641.53	Геодезический метод	0.10	-
60	404361.44	2194603.30	Геодезический метод	0.10	-
61	404383.56	2194579.30	Геодезический метод	0.10	-
62	404368.59	2194563.48	Геодезический метод	0.10	-
63	404361.76	2194556.26	Геодезический метод	0.10	-
64	404353.63	2194547.65	Геодезический метод	0.10	-
65	404339.03	2194532.25	Геодезический метод	0.10	-
66	404313.53	2194505.29	Геодезический метод	0.10	-
67	404287.75	2194478.05	Геодезический метод	0.10	-
68	404287.33	2194471.06	Геодезический метод	0.10	-
69	404301.89	2194457.00	Геодезический метод	0.10	-
70	404306.18	2194452.86	Геодезический метод	0.10	-
71	404310.47	2194448.72	Геодезический метод	0.10	-
72	404317.39	2194442.05	Геодезический метод	0.10	-

2. Сведения о характерных точках границ объекта					
Обозначение характерных точек границ	Координаты, м		Метод определения координат характерной точки	Средняя квадратическая погрешность положения характерной точки (Mt), м	Описание обозначения точки на местности (при наличии)
	X	Y			
1	2	3	4	5	6
73	404332.11	2194427.84	Геодезический метод	0.10	-
74	404337.02	2194423.10	Геодезический метод	0.10	-
75	404347.38	2194413.10	Геодезический метод	0.10	-
76	404352.06	2194408.02	Геодезический метод	0.10	-
77	404356.73	2194402.96	Геодезический метод	0.10	-
78	404380.46	2194377.21	Геодезический метод	0.10	-
79	404395.25	2194361.17	Геодезический метод	0.10	-
80	404405.71	2194352.91	Геодезический метод	0.10	-
81	404422.78	2194339.44	Геодезический метод	0.10	-
82	404431.97	2194329.56	Геодезический метод	0.10	-
83	404434.49	2194326.85	Геодезический метод	0.10	-
84	404445.69	2194314.80	Геодезический метод	0.10	-
85	404455.81	2194303.93	Геодезический метод	0.10	-
86	404456.89	2194302.76	Геодезический метод	0.10	-
87	404478.90	2194277.58	Геодезический метод	0.10	-
88	404485.66	2194269.83	Геодезический метод	0.10	-
89	404490.70	2194264.07	Геодезический метод	0.10	-
90	404514.05	2194238.56	Геодезический метод	0.10	-
91	404540.13	2194210.07	Геодезический метод	0.10	-
92	404586.69	2194159.89	Геодезический метод	0.10	-
93	404623.08	2194116.09	Геодезический метод	0.10	-
94	404579.37	2193992.23	Геодезический метод	0.10	-
95	404632.53	2193990.86	Геодезический метод	0.10	-
96	404650.78	2193978.37	Геодезический метод	0.10	-
97	404683.59	2193950.67	Геодезический метод	0.10	-

2. Сведения о характерных точках границ объекта					
Обозначение характерных точек границ	Координаты, м		Метод определения координат характерной точки	Средняя квадратическая погрешность положения характерной точки (Mt), м	Описание обозначения точки на местности (при наличии)
	X	Y			
1	2	3	4	5	6
98	404697.88	2193917.90	Геодезический метод	0.10	-
99	404721.56	2193896.45	Геодезический метод	0.10	-
100	404771.14	2193865.68	Геодезический метод	0.10	-
101	404795.45	2193839.75	Геодезический метод	0.10	-
102	404803.76	2193830.82	Геодезический метод	0.10	-
103	404789.03	2193808.57	Геодезический метод	0.10	-
104	404776.81	2193799.81	Геодезический метод	0.10	-
105	404763.87	2193790.14	Геодезический метод	0.10	-
106	404741.92	2193794.48	Геодезический метод	0.10	-
107	404713.05	2193792.92	Геодезический метод	0.10	-
108	404709.29	2193785.21	Геодезический метод	0.10	-
109	404689.29	2193784.42	Геодезический метод	0.10	-
110	404789.84	2193630.91	Геодезический метод	0.10	-
111	404723.66	2193584.84	Геодезический метод	0.10	-
112	404777.87	2193528.93	Геодезический метод	0.10	-
113	404826.63	2193577.22	Геодезический метод	0.10	-
114	404990.65	2193324.01	Геодезический метод	0.10	-
115	405012.44	2193325.27	Геодезический метод	0.10	-
116	405116.75	2193379.62	Геодезический метод	0.10	-
117	405161.78	2193411.50	Геодезический метод	0.10	-
118	405169.98	2193417.30	Геодезический метод	0.10	-
119	405190.62	2193387.09	Геодезический метод	0.10	-
120	405210.33	2193393.73	Геодезический метод	0.10	-
121	405244.27	2193416.66	Геодезический метод	0.10	-
122	405245.52	2193419.13	Геодезический метод	0.10	-

2. Сведения о характерных точках границ объекта					
Обозначение характерных точек границ	Координаты, м		Метод определения координат характерной точки	Средняя квадратическая погрешность положения характерной точки (Mt), м	Описание обозначения точки на местности (при наличии)
	X	Y			
1	2	3	4	5	6
123	405265.72	2193472.38	Геодезический метод	0.10	-
124	405265.73	2193551.06	Геодезический метод	0.10	-
125	405210.20	2193683.85	Геодезический метод	0.10	-
126	405193.38	2193731.09	Геодезический метод	0.10	-
127	405188.50	2193745.99	Геодезический метод	0.10	-
128	405139.17	2193887.91	Геодезический метод	0.10	-
129	405119.11	2193895.53	Геодезический метод	0.10	-
130	405086.22	2193990.14	Геодезический метод	0.10	-
131	405077.45	2194025.54	Геодезический метод	0.10	-
132	405080.16	2194043.56	Геодезический метод	0.10	-
133	405102.74	2194065.49	Геодезический метод	0.10	-
134	405113.40	2194075.85	Геодезический метод	0.10	-
135	405118.78	2194101.00	Геодезический метод	0.10	-
136	405128.56	2194115.99	Геодезический метод	0.10	-
137	405151.89	2194126.31	Геодезический метод	0.10	-
138	405171.96	2194138.75	Геодезический метод	0.10	-
139	405185.87	2194152.45	Геодезический метод	0.10	-
140	405206.18	2194167.57	Геодезический метод	0.10	-
141	405333.79	2194255.85	Геодезический метод	0.10	-
1	405291.38	2194352.53	Геодезический метод	0.10	-
3. Сведения о характерных точках части (частей) границы объекта					
Обозначение характерных точек части границы	Координаты, м		Метод определения координат характерной точки	Средняя квадратическая погрешность положения характерной точки (Mt), м	Описание обозначения точки на местности (при наличии)
	X	Y			
1	2	3	4	5	6
-	-	-	-	-	-

**Текстовое описание местоположения границ населенных пунктов,
территориальных зон**

Прохождение границы		Описание прохождения границы
от точки	до точки	
1	2	3
1	2	по границе земельного участка с кадастровым номером 47:23:0220001:2
2	3	-
3	4	по границе земельного участка с кадастровым номером 47:23:0220001:437
4	5	по границе земельного участка с кадастровым номером 47:23:0220001:437
5	6	по границе земельного участка с кадастровым номером 47:23:0220001:437
6	7	-
7	8	по границе земельного участка с кадастровым номером 47:23:0220001:124
8	9	-
9	10	-
10	11	-
11	12	-
12	13	-
13	14	-
14	15	-
15	16	-
16	17	-
17	18	-
18	19	-
19	20	-
20	21	-
21	22	-
22	23	-
23	24	-
24	25	-
25	26	-
26	27	по границе земельного участка с кадастровым номером 47:23:0220001:69
27	28	по границе земельного участка с кадастровым номером 47:23:0220001:69
28	29	по границе земельного участка с кадастровым номером 47:23:0220001:69
29	30	-
30	31	-
31	32	по границе земельного участка с кадастровым номером 47:23:0260002:432
32	33	-
33	34	-
34	35	-

**Текстовое описание местоположения границ населенных пунктов,
территориальных зон**

Прохождение границы		Описание прохождения границы
от точки	до точки	
1	2	
		3
35	36	по границе земельного участка с кадастровым номером 47:23:0260002:105
36	37	по границе земельного участка с кадастровым номером 47:23:0260002:105
37	38	по границе земельного участка с кадастровым номером 47:23:0260002:105
38	39	по границе земельного участка с кадастровым номером 47:23:0260002:105
39	40	по границе земельного участка с кадастровым номером 47:23:0260002:105
40	41	по границе земельного участка с кадастровым номером 47:23:0260002:105
41	42	по границе земельного участка с кадастровым номером 47:23:0260002:105
42	43	по границе земельного участка с кадастровым номером 47:23:0260002:105
43	44	по границе земельного участка с кадастровым номером 47:23:0260002:55
44	45	по границе земельного участка с кадастровым номером 47:23:0260002:55
45	46	по границе земельного участка с кадастровым номером 47:23:0260002:55
46	47	по границе земельного участка с кадастровым номером 47:23:0260002:55
47	48	по границе земельного участка с кадастровым номером 47:23:0260002:55
48	49	по границе земельного участка с кадастровым номером 47:23:0260002:55
49	50	по границе земельного участка с кадастровым номером 47:23:0260002:55
50	51	по границе земельного участка с кадастровым номером 47:23:0260002:67
51	52	по границе земельного участка с кадастровым номером 47:23:0260002:67
52	53	по границе земельного участка с кадастровым номером 47:23:0260002:67
53	54	по границе земельного участка с кадастровым номером 47:23:0260002:67
54	55	по границе земельного участка с кадастровым номером 47:23:0260002:67
55	56	по границе земельного участка с кадастровым номером 47:23:0260002:67
56	57	по границе земельного участка с кадастровым номером 47:23:0260002:67
57	58	по границе земельного участка с кадастровым номером 47:23:0260002:67
58	59	по границе земельного участка с кадастровым номером 47:23:0260002:67
59	60	по границе земельного участка с кадастровым номером 47:23:0260002:67
60	61	по границе земельного участка с кадастровым номером 47:23:0260002:67
61	62	по границе земельного участка с кадастровым номером 47:23:0260002:67
62	63	по границе земельного участка с кадастровым номером 47:23:0260002:67
63	64	по границе земельного участка с кадастровым номером 47:23:0260002:67
64	65	по границе земельного участка с кадастровым номером 47:23:0260002:67
65	66	по границе земельного участка с кадастровым номером 47:23:0260002:66
66	67	по границе земельного участка с кадастровым номером 47:23:0260002:66
67	68	по границе земельного участка с кадастровым номером 47:23:0260002:66

**Текстовое описание местоположения границ населенных пунктов,
территориальных зон**

Прохождение границы		Описание прохождения границы
от точки	до точки	
1	2	
		3
68	69	по границе земельного участка с кадастровым номером 47:23:0260002:66
69	70	по границе земельного участка с кадастровым номером 47:23:0260002:66
70	71	по границе земельного участка с кадастровым номером 47:23:0260002:66
71	72	по границе земельного участка с кадастровым номером 47:23:0260002:66
72	73	по границе земельного участка с кадастровым номером 47:23:0260002:66
73	74	по границе земельного участка с кадастровым номером 47:23:0260002:86
74	75	по границе земельного участка с кадастровым номером 47:23:0260002:78
75	76	по границе земельного участка с кадастровым номером 47:23:0260002:78
76	77	по границе земельного участка с кадастровым номером 47:23:0260002:78
77	78	по границе земельного участка с кадастровым номером 47:23:0260002:78
78	79	по границе земельного участка с кадастровым номером 47:23:0260002:78
79	80	по границе земельного участка с кадастровым номером 47:23:0260002:78
80	81	по границе земельного участка с кадастровым номером 47:23:0260002:75
81	82	по границе земельного участка с кадастровым номером 47:23:0260002:75
82	83	по границе земельного участка с кадастровым номером 47:23:0260002:75
83	84	по границе земельного участка с кадастровым номером 47:23:0260002:75
84	85	по границе земельного участка с кадастровым номером 47:23:0260002:75
85	86	по границе земельного участка с кадастровым номером 47:23:0260002:75
86	87	по границе земельного участка с кадастровым номером 47:23:0260002:77
87	88	по границе земельного участка с кадастровым номером 47:23:0260002:77
88	89	по границе земельного участка с кадастровым номером 47:23:0260002:77
89	90	по границе земельного участка с кадастровым номером 47:23:0260002:105
90	91	по границе земельного участка с кадастровым номером 47:23:0260002:105
91	92	по границе земельного участка с кадастровым номером 47:23:0260002:105
92	93	по границе земельного участка с кадастровым номером 47:23:0260002:105
93	94	по границе земельного участка с кадастровым номером 47:23:0260002:105
94	95	по границе земельного участка с кадастровым номером 47:23:0260002:105
95	96	по границе земельного участка с кадастровым номером 47:23:0260002:105
96	97	по границе земельного участка с кадастровым номером 47:23:0260002:105
97	98	по границе земельного участка с кадастровым номером 47:23:0260002:105
98	99	по границе земельного участка с кадастровым номером 47:23:0260002:105

**Текстовое описание местоположения границ населенных пунктов,
территориальных зон**

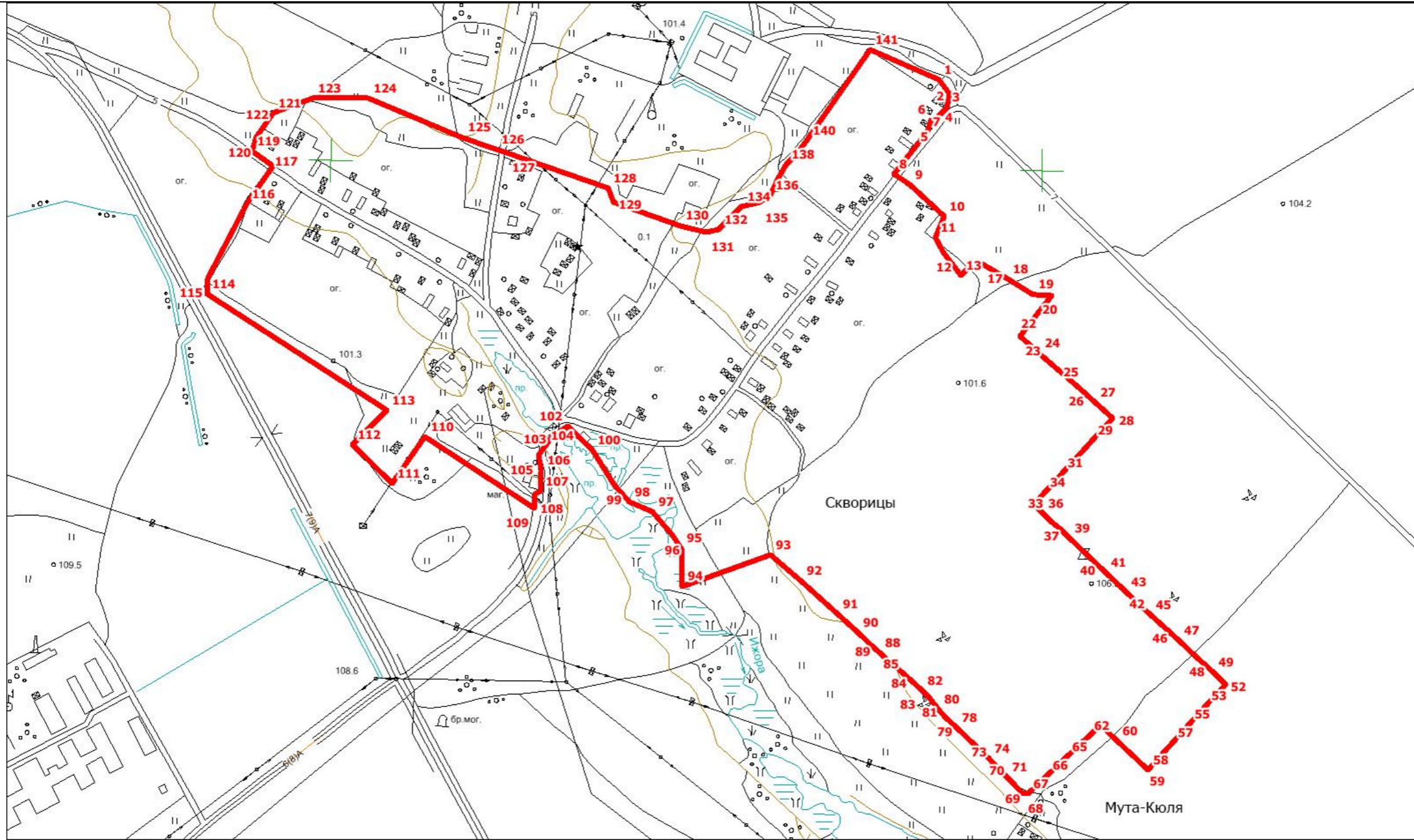
Прохождение границы		Описание прохождения границы
от точки	до точки	
1	2	
		3
99	100	по границе земельного участка с кадастровым номером 47:23:0260002:105
100	101	по границе земельного участка с кадастровым номером 47:23:0260002:105
101	102	по границе земельного участка с кадастровым номером 47:23:0260002:105
102	103	по границе земельного участка с кадастровым номером 47:23:0260002:105
103	104	по границе земельного участка с кадастровым номером 47:23:0260002:105
104	105	по границе земельного участка с кадастровым номером 47:23:0260002:105
105	106	по границе земельного участка с кадастровым номером 47:23:0260002:105
106	107	по границе земельного участка с кадастровым номером 47:23:0260002:105
107	108	по границе земельного участка с кадастровым номером 47:23:0260002:105
108	109	по границе земельного участка с кадастровым номером 47:23:0260002:105
109	110	по границе земельного участка с кадастровым номером 47:23:0260002:105
110	111	по границе земельного участка с кадастровым номером 47:23:0260002:105
111	112	по границе земельного участка с кадастровым номером 47:23:0260002:105
112	113	по границе земельного участка с кадастровым номером 47:23:0260002:105
113	114	по границе земельного участка с кадастровым номером 47:23:0260002:105
114	115	по границе земельного участка с кадастровым номером 47:23:0260002:105
115	116	-
116	117	-
117	118	-
118	119	-
119	120	-
120	121	-
121	122	-
122	123	по границе земельного участка с кадастровым номером 47:23:0220001:27
123	124	-
124	125	-
125	126	-
126	127	по границе земельного участка с кадастровым номером 47:23:0220001:99
127	128	по границе земельного участка с кадастровым номером 47:23:0220001:99

**Текстовое описание местоположения границ населенных пунктов,
территориальных зон**

Прохождение границы		Описание прохождения границы
от точки	до точки	
1	2	
128	129	по границе земельного участка с кадастровым номером 47:23:0220001:99
129	130	-
130	131	по границе земельного участка с кадастровым номером 47:23:0220001:431
131	132	по границе земельного участка с кадастровым номером 47:23:0220001:431
132	133	по границе земельного участка с кадастровым номером 47:23:0220001:431
133	134	по границе земельного участка с кадастровым номером 47:23:0220001:431
134	135	по границе земельного участка с кадастровым номером 47:23:0220001:431
135	136	-
136	137	-
137	138	по границе земельного участка с кадастровым номером 47:23:0220001:6
138	139	-
139	140	-
140	141	-
141	1	по границе земельного участка с кадастровым номером 47:23:0220001:2

Раздел 4

План границ объекта



Масштаб 1:7000

Подпись _____

Дата « _____ » _____

ОПИСАНИЕ МЕСТОПОЛОЖЕНИЯ ГРАНИЦ

Граница населенного пункта деревня Сокколово

(наименование объекта, местоположение границ которого описано (далее - объект))

Раздел 1

Сведения об объекте

№ п/п	Характеристики объекта	Описание характеристик
1	2	3
1.	Местоположение объекта	Ленинградская область, район Гатчинский, сельское поселение Пудостьское, деревня Сокколово
2.	Площадь объекта +/- величина погрешности определения площади (P +/- Дельта P)	443080 +/- 233 м ²
3.	Иные характеристики объекта	-

Раздел 2

Сведения о местоположении границ объекта

1. Система координат МСК 47 зона 2

2. Сведения о характерных точках границ объекта

Обозначение характерных точек границ	Координаты, м		Метод определения координат характерной точки	Средняя квадратическая погрешность положения характерной точки (Mt), м	Описание обозначения точки на местности (при наличии)
	X	Y			
1	2	3	4	5	6
1	397998.74	2200258.91	Геодезический метод	0.10	-
2	397996.70	2200267.65	Геодезический метод	0.10	-
3	397986.26	2200274.22	Геодезический метод	0.10	-
4	397970.68	2200302.51	Геодезический метод	0.10	-
5	397937.31	2200326.81	Геодезический метод	0.10	-
6	397913.34	2200344.27	Геодезический метод	0.10	-
7	397917.53	2200352.22	Геодезический метод	0.10	-
8	397928.89	2200371.11	Геодезический метод	0.10	-
9	397940.88	2200391.67	Геодезический метод	0.10	-
10	397919.88	2200411.34	Геодезический метод	0.10	-
11	397952.05	2200466.62	Геодезический метод	0.10	-
12	397944.32	2200490.89	Геодезический метод	0.10	-
13	397840.78	2200546.18	Геодезический метод	0.10	-
14	397774.07	2200569.55	Геодезический метод	0.10	-
15	397767.59	2200576.84	Геодезический метод	0.10	-
16	397764.99	2200579.77	Геодезический метод	0.10	-
17	397737.57	2200610.82	Геодезический метод	0.10	-
18	397665.69	2200617.14	Геодезический метод	0.10	-
19	397624.46	2200634.02	Геодезический метод	0.10	-
20	397604.20	2200642.33	Геодезический метод	0.10	-
21	397603.12	2200642.77	Геодезический метод	0.10	-
22	397596.40	2200653.04	Геодезический метод	0.10	-

2. Сведения о характерных точках границ объекта					
Обозначение характерных точек границ	Координаты, м		Метод определения координат характерной точки	Средняя квадратическая погрешность положения характерной точки (Mt), м	Описание обозначения точки на местности (при наличии)
	X	Y			
1	2	3	4	5	6
23	397565.21	2200646.94	Геодезический метод	0.10	-
24	397420.17	2200618.53	Геодезический метод	0.10	-
25	397323.48	2200594.70	Геодезический метод	0.10	-
26	397402.34	2200598.05	Геодезический метод	0.10	-
27	397448.39	2200599.18	Геодезический метод	0.10	-
28	397486.73	2200598.92	Геодезический метод	0.10	-
29	397505.56	2200597.64	Геодезический метод	0.10	-
30	397504.87	2200575.80	Геодезический метод	0.10	-
31	397496.23	2200576.23	Геодезический метод	0.10	-
32	397486.79	2200541.90	Геодезический метод	0.10	-
33	397472.22	2200477.36	Геодезический метод	0.10	-
34	397296.05	2200401.35	Геодезический метод	0.10	-
35	397246.44	2200381.63	Геодезический метод	0.10	-
36	397197.89	2200355.78	Геодезический метод	0.10	-
37	397181.80	2200347.21	Геодезический метод	0.10	-
38	397206.78	2200297.84	Геодезический метод	0.10	-
39	397108.93	2200342.40	Геодезический метод	0.10	-
40	397012.44	2200315.39	Геодезический метод	0.10	-
41	396989.45	2200272.75	Геодезический метод	0.10	-
42	396957.96	2200274.74	Геодезический метод	0.10	-
43	396955.35	2200259.70	Геодезический метод	0.10	-
44	397054.12	2200194.27	Геодезический метод	0.10	-
45	397252.32	2200018.88	Геодезический метод	0.10	-
46	397236.84	2199909.38	Геодезический метод	0.10	-
47	397246.36	2199908.79	Геодезический метод	0.10	-

2. Сведения о характерных точках границ объекта					
Обозначение характерных точек границ	Координаты, м		Метод определения координат характерной точки	Средняя квадратическая погрешность положения характерной точки (Mt), м	Описание обозначения точки на местности (при наличии)
	X	Y			
1	2	3	4	5	6
48	397247.50	2199869.40	Геодезический метод	0.10	-
49	397261.79	2199873.89	Геодезический метод	0.10	-
50	397362.60	2199905.83	Геодезический метод	0.10	-
51	397454.66	2199854.61	Геодезический метод	0.10	-
52	397469.26	2199849.27	Геодезический метод	0.10	-
53	397491.36	2199876.12	Геодезический метод	0.10	-
54	397529.51	2199896.92	Геодезический метод	0.10	-
55	397561.66	2199924.81	Геодезический метод	0.10	-
56	397587.30	2199942.80	Геодезический метод	0.10	-
57	397612.83	2199968.97	Геодезический метод	0.10	-
58	397629.39	2199975.26	Геодезический метод	0.10	-
59	397642.87	2199973.68	Геодезический метод	0.10	-
60	397646.28	2199982.18	Геодезический метод	0.10	-
61	397640.74	2199990.39	Геодезический метод	0.10	-
62	397634.09	2199997.34	Геодезический метод	0.10	-
63	397630.11	2200010.53	Геодезический метод	0.10	-
64	397633.46	2200022.33	Геодезический метод	0.10	-
65	397647.39	2200028.58	Геодезический метод	0.10	-
66	397665.77	2200023.40	Геодезический метод	0.10	-
67	397681.18	2200010.96	Геодезический метод	0.10	-
68	397701.11	2200011.04	Геодезический метод	0.10	-
69	397711.98	2200022.84	Геодезический метод	0.10	-
70	397746.87	2200052.77	Геодезический метод	0.10	-
71	397765.82	2200054.26	Геодезический метод	0.10	-
72	397805.00	2200092.77	Геодезический метод	0.10	-

2. Сведения о характерных точках границ объекта					
Обозначение характерных точек границ	Координаты, м		Метод определения координат характерной точки	Средняя квадратическая погрешность положения характерной точки (Mt), м	Описание обозначения точки на местности (при наличии)
	X	Y			
1	2	3	4	5	6
73	397829.14	2200107.76	Геодезический метод	0.10	-
74	397836.36	2200125.83	Геодезический метод	0.10	-
75	397850.22	2200131.65	Геодезический метод	0.10	-
76	397869.15	2200139.15	Геодезический метод	0.10	-
77	397883.17	2200146.56	Геодезический метод	0.10	-
78	397893.26	2200157.37	Геодезический метод	0.10	-
79	397898.23	2200167.00	Геодезический метод	0.10	-
80	397902.97	2200177.02	Геодезический метод	0.10	-
81	397906.98	2200184.62	Геодезический метод	0.10	-
82	397913.05	2200191.98	Геодезический метод	0.10	-
83	397922.23	2200197.88	Геодезический метод	0.10	-
84	397949.05	2200216.57	Геодезический метод	0.10	-
85	397957.02	2200218.46	Геодезический метод	0.10	-
86	397968.58	2200219.38	Геодезический метод	0.10	-
87	397978.95	2200220.72	Геодезический метод	0.10	-
88	397991.04	2200227.71	Геодезический метод	0.10	-
89	397997.86	2200238.72	Геодезический метод	0.10	-
90	397999.56	2200248.06	Геодезический метод	0.10	-
1	397998.74	2200258.91	Геодезический метод	0.10	-
3. Сведения о характерных точках части (частей) границы объекта					
Обозначение характерных точек части границы	Координаты, м		Метод определения координат характерной точки	Средняя квадратическая погрешность положения характерной точки (Mt), м	Описание обозначения точки на местности (при наличии)
	X	Y			
1	2	3	4	5	6
-	-	-	-	-	-

**Текстовое описание местоположения границ населенных пунктов,
территориальных зон**

Прохождение границы		Описание прохождения границы
от точки	до точки	
1	2	3
1	2	-
2	3	по левому берегу реки Парица
3	4	по левому берегу реки Парица
4	5	по левому берегу реки Парица
5	6	по левому берегу реки Парица
6	7	по левому берегу реки Парица
7	8	по левому берегу реки Парица
8	9	по левому берегу реки Парица
9	10	по левому берегу реки Парица
10	11	по левому берегу реки Парица
11	12	по левому берегу реки Парица
12	13	по левому берегу реки Парица
13	14	по левому берегу реки Парица
14	15	по левому берегу реки Парица
15	16	по левому берегу реки Парица
16	17	по левому берегу реки Парица
17	18	по левому берегу реки Парица
18	19	по левому берегу реки Парица
19	20	по левому берегу реки Парица
20	21	-
21	22	-
22	23	по границе земельного участка с кадастровым номером 47:23:0206001:401
23	24	по границе земельного участка с кадастровым номером 47:23:0206001:406
24	25	-
25	26	по границе земельного участка с кадастровым номером 47:23:0000000:50918
26	27	по границе земельного участка с кадастровым номером 47:23:0203002:385
27	28	-
28	29	-
29	30	-
30	31	-
31	32	-
32	33	-
33	34	по границе земельного участка с кадастровым номером 47:23:0206002:108
34	35	-

**Текстовое описание местоположения границ населенных пунктов,
территориальных зон**

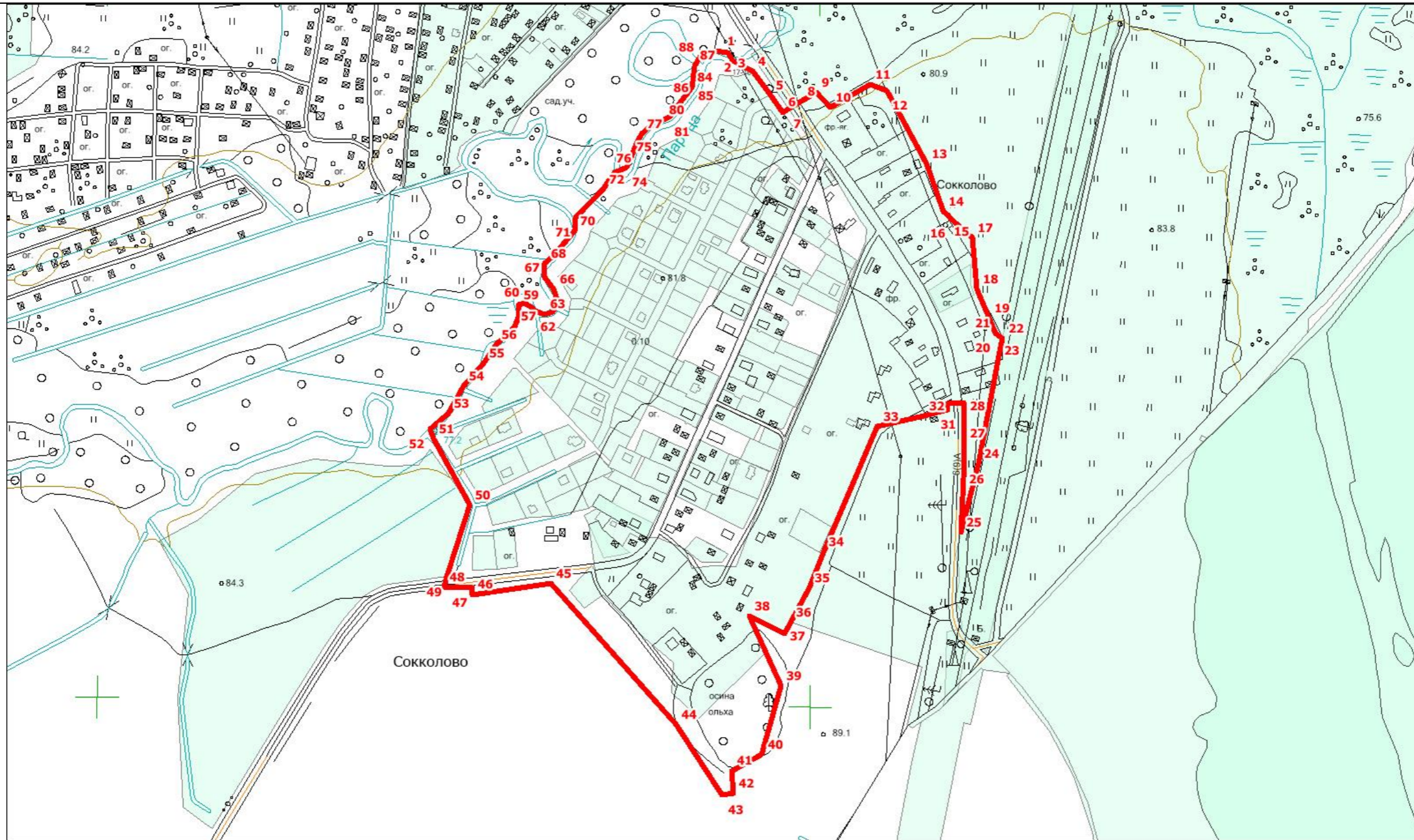
Прохождение границы		Описание прохождения границы
от точки	до точки	
1	2	3
35	36	-
36	37	-
37	38	по границе земельного участка с кадастровым номером 47:23:0206001:17
38	39	по границе земельного участка с кадастровым номером 47:23:0206001:36
39	40	по границе земельного участка с кадастровым номером 47:23:0206001:36
40	41	по границе земельного участка с кадастровым номером 47:23:0206002:79
41	42	по границе земельного участка с кадастровым номером 47:23:0000000:486
42	43	по границе земельного участка с кадастровым номером 47:23:0000000:486
43	44	по границе земельного участка с кадастровым номером 47:23:0000000:51026
44	45	по границе земельного участка с кадастровым номером 47:23:0000000:51026
45	46	по границе земельного участка с кадастровым номером 47:23:0000000:51026
46	47	по границе земельного участка с кадастровым номером 47:23:0000000:51026
47	48	по границе земельного участка с кадастровым номером 47:23:0000000:51026
48	49	по границе земельного участка с кадастровым номером 47:23:0000000:51026
49	50	-
50	51	по границе земельного участка с кадастровым номером 47:23:0206002:87
51	52	по границе земельного участка с кадастровым номером 47:23:0206002:87
52	53	по границе земельного участка с кадастровым номером 47:23:0206002:87
53	54	по границе земельного участка с кадастровым номером 47:23:0206002:87
54	55	по границе земельного участка с кадастровым номером 47:23:0257001:376
55	56	по границе земельного участка с кадастровым номером 47:23:0257001:376
56	57	по границе земельного участка с кадастровым номером 47:23:0257001:376
57	58	по границе земельного участка с кадастровым номером 47:23:0257001:376
58	59	по границе земельного участка с кадастровым номером 47:23:0257001:376
59	60	по границе земельного участка с кадастровым номером 47:23:0257001:376
60	61	по границе земельного участка с кадастровым номером 47:23:0257001:376
61	62	по границе земельного участка с кадастровым номером 47:23:0257001:375
62	63	по границе земельного участка с кадастровым номером 47:23:0257001:375

**Текстовое описание местоположения границ населенных пунктов,
территориальных зон**

Прохождение границы		Описание прохождения границы
от точки	до точки	
1	2	3
63	64	по границе земельного участка с кадастровым номером 47:23:0257001:375
64	65	-
65	66	по границе земельного участка с кадастровым номером 47:23:0000000:51060
66	67	по границе земельного участка с кадастровым номером 47:23:0000000:51060
67	68	-
68	69	-
69	70	-
70	71	по левому берегу реки Парица
71	72	по левому берегу реки Парица
72	73	по левому берегу реки Парица
73	74	по левому берегу реки Парица
74	75	по левому берегу реки Парица
75	76	по левому берегу реки Парица
76	77	по левому берегу реки Парица
77	78	по левому берегу реки Парица
78	79	по левому берегу реки Парица
79	80	по левому берегу реки Парица
80	81	по левому берегу реки Парица
81	82	по левому берегу реки Парица
82	83	по левому берегу реки Парица
83	84	по левому берегу реки Парица
84	85	по левому берегу реки Парица
85	86	по левому берегу реки Парица
86	87	по левому берегу реки Парица
87	88	по левому берегу реки Парица
88	89	-
89	90	-
90	1	-

Раздел 4

План границ объекта



Масштаб 1:7000

Подпись _____

Дата « _____ » _____

ОПИСАНИЕ МЕСТОПОЛОЖЕНИЯ ГРАНИЦ

Граница населенного пункта деревня Терволово

(наименование объекта, местоположение границ которого описано (далее - объект))

Раздел 1

Сведения об объекте

№ п/п	Характеристики объекта	Описание характеристик
1	2	3
1.	Местоположение объекта	Ленинградская область, район Гатчинский, сельское поселение Пудостьское, деревня Терволово
2.	Площадь объекта +/- величина погрешности определения площади (P +/- Дельта P)	2375397 +/- 539 м ²
3.	Иные характеристики объекта	-

Раздел 2

Сведения о местоположении границ объекта

1. Система координат МСК 47 зона 2

2. Сведения о характерных точках границ объекта

Обозначение характерных точек границ	Координаты, м		Метод определения координат характерной точки	Средняя квадратическая погрешность положения характерной точки (Mt), м	Описание обозначения точки на местности (при наличии)
	X	Y			
1	2	3	4	5	6
1	407378.13	2190233.02	Геодезический метод	0.10	-
2	407370.62	2190283.96	Геодезический метод	0.10	-
3	407396.00	2190288.59	Геодезический метод	0.10	-
4	407430.91	2190298.43	Геодезический метод	0.10	-
5	407440.30	2190300.35	Геодезический метод	0.10	-
6	407426.81	2190380.99	Геодезический метод	0.10	-
7	407413.31	2190461.64	Геодезический метод	0.10	-
8	407387.47	2190602.97	Геодезический метод	0.10	-
9	407359.65	2190605.35	Геодезический метод	0.10	-
10	407313.30	2190626.52	Геодезический метод	0.10	-
11	407263.27	2190655.57	Геодезический метод	0.10	-
12	407178.29	2190713.50	Геодезический метод	0.10	-
13	407128.00	2190815.98	Геодезический метод	0.10	-
14	407128.75	2190873.94	Геодезический метод	0.10	-
15	407143.98	2190947.20	Геодезический метод	0.10	-
16	407176.26	2190937.74	Геодезический метод	0.10	-
17	407190.17	2190985.81	Геодезический метод	0.10	-
18	407199.65	2191007.62	Геодезический метод	0.10	-
19	407176.21	2191026.90	Геодезический метод	0.10	-
20	407187.32	2191045.66	Геодезический метод	0.10	-
21	407191.46	2191052.93	Геодезический метод	0.10	-
22	407206.55	2191071.47	Геодезический метод	0.10	-

2. Сведения о характерных точках границ объекта					
Обозначение характерных точек границ	Координаты, м		Метод определения координат характерной точки	Средняя квадратическая погрешность положения характерной точки (Mt), м	Описание обозначения точки на местности (при наличии)
	X	Y			
1	2	3	4	5	6
23	407207.71	2191071.20	Геодезический метод	0.10	-
24	407218.65	2191085.28	Геодезический метод	0.10	-
25	407229.55	2191099.31	Геодезический метод	0.10	-
26	407300.57	2191182.44	Геодезический метод	0.10	-
27	407394.75	2191257.62	Геодезический метод	0.10	-
28	407385.04	2191270.98	Геодезический метод	0.10	-
29	407400.68	2191287.48	Геодезический метод	0.10	-
30	407404.16	2191297.58	Геодезический метод	0.10	-
31	407404.06	2191297.56	Геодезический метод	0.10	-
32	407376.38	2191294.08	Геодезический метод	0.10	-
33	407266.56	2191239.57	Геодезический метод	0.10	-
34	407240.71	2191226.74	Геодезический метод	0.10	-
35	407056.73	2191142.00	Геодезический метод	0.10	-
36	407055.37	2191139.89	Геодезический метод	0.10	-
37	406989.81	2191103.30	Геодезический метод	0.10	-
38	406857.03	2191037.14	Геодезический метод	0.10	-
39	406856.60	2191036.93	Геодезический метод	0.10	-
40	406830.37	2191024.03	Геодезический метод	0.10	-
41	406748.10	2190983.59	Геодезический метод	0.10	-
42	406684.21	2191015.44	Геодезический метод	0.10	-
43	406658.01	2191028.49	Геодезический метод	0.10	-
44	406657.98	2191028.50	Геодезический метод	0.10	-
45	406654.84	2191029.46	Геодезический метод	0.10	-
46	406629.90	2191042.49	Геодезический метод	0.10	-
47	406553.05	2191080.94	Геодезический метод	0.10	-

2. Сведения о характерных точках границ объекта					
Обозначение характерных точек границ	Координаты, м		Метод определения координат характерной точки	Средняя квадратическая погрешность положения характерной точки (Mt), м	Описание обозначения точки на местности (при наличии)
	X	Y			
1	2	3	4	5	6
48	406506.39	2191105.48	Геодезический метод	0.10	-
49	406468.51	2191125.50	Геодезический метод	0.10	-
50	406441.21	2191141.12	Геодезический метод	0.10	-
51	406356.01	2191179.09	Геодезический метод	0.10	-
52	406353.79	2191180.08	Геодезический метод	0.10	-
53	406345.42	2191183.81	Геодезический метод	0.10	-
54	406337.05	2191187.54	Геодезический метод	0.10	-
55	406330.28	2191184.92	Геодезический метод	0.10	-
56	406333.58	2191175.20	Геодезический метод	0.10	-
57	406339.02	2191157.32	Геодезический метод	0.10	-
58	406348.49	2191116.12	Геодезический метод	0.10	-
59	406351.53	2191088.54	Геодезический метод	0.10	-
60	406355.56	2191063.64	Геодезический метод	0.10	-
61	406356.36	2191052.80	Геодезический метод	0.10	-
62	406357.93	2191052.98	Геодезический метод	0.10	-
63	406358.34	2191045.67	Геодезический метод	0.10	-
64	406338.59	2191043.98	Геодезический метод	0.10	-
65	406333.60	2191043.55	Геодезический метод	0.10	-
66	406333.49	2191043.54	Геодезический метод	0.10	-
67	406328.16	2191043.08	Геодезический метод	0.10	-
68	406331.79	2190981.82	Геодезический метод	0.10	-
69	406314.00	2190989.76	Геодезический метод	0.10	-
70	406309.16	2190977.03	Геодезический метод	0.10	-
71	406305.48	2190977.51	Геодезический метод	0.10	-
72	406294.37	2190985.65	Геодезический метод	0.10	-

2. Сведения о характерных точках границ объекта					
Обозначение характерных точек границ	Координаты, м		Метод определения координат характерной точки	Средняя квадратическая погрешность положения характерной точки (Mt), м	Описание обозначения точки на местности (при наличии)
	X	Y			
1	2	3	4	5	6
73	406273.01	2191008.51	Геодезический метод	0.10	-
74	406257.47	2191020.16	Геодезический метод	0.10	-
75	406240.36	2191027.50	Геодезический метод	0.10	-
76	406224.24	2191040.89	Геодезический метод	0.10	-
77	406220.84	2191051.02	Геодезический метод	0.10	-
78	406217.43	2191061.15	Геодезический метод	0.10	-
79	406215.98	2191080.34	Геодезический метод	0.10	-
80	406215.54	2191080.35	Геодезический метод	0.10	-
81	406152.22	2191081.09	Геодезический метод	0.10	-
82	406129.60	2191076.24	Геодезический метод	0.10	-
83	406105.80	2191069.60	Геодезический метод	0.10	-
84	406087.02	2191057.05	Геодезический метод	0.10	-
85	406080.43	2191043.08	Геодезический метод	0.10	-
86	406082.81	2191011.85	Геодезический метод	0.10	-
87	406084.58	2190983.09	Геодезический метод	0.10	-
88	406083.31	2190970.42	Геодезический метод	0.10	-
89	406072.87	2190959.30	Геодезический метод	0.10	-
90	406051.98	2190956.34	Геодезический метод	0.10	-
91	405914.96	2190953.90	Геодезический метод	0.10	-
92	405922.36	2190878.91	Геодезический метод	0.10	-
93	405935.02	2190621.91	Геодезический метод	0.10	-
94	405931.45	2190334.43	Геодезический метод	0.10	-
95	405929.05	2190164.51	Геодезический метод	0.10	-
96	406047.71	2190158.77	Геодезический метод	0.10	-
97	406050.31	2190153.51	Геодезический метод	0.10	-

2. Сведения о характерных точках границ объекта					
Обозначение характерных точек границ	Координаты, м		Метод определения координат характерной точки	Средняя квадратическая погрешность положения характерной точки (Mt), м	Описание обозначения точки на местности (при наличии)
	X	Y			
1	2	3	4	5	6
98	406049.94	2190136.51	Геодезический метод	0.10	-
99	406066.44	2190136.21	Геодезический метод	0.10	-
100	406066.16	2190048.32	Геодезический метод	0.10	-
101	406080.82	2189957.87	Геодезический метод	0.10	-
102	406068.87	2189923.62	Геодезический метод	0.10	-
103	406059.67	2189897.50	Геодезический метод	0.10	-
104	406055.09	2189884.39	Геодезический метод	0.10	-
105	406049.13	2189867.00	Геодезический метод	0.10	-
106	406028.36	2189861.22	Геодезический метод	0.10	-
107	406028.49	2189796.91	Геодезический метод	0.10	-
108	406051.62	2189679.79	Геодезический метод	0.10	-
109	406063.93	2189634.28	Геодезический метод	0.10	-
110	406067.47	2189540.20	Геодезический метод	0.10	-
111	406217.92	2189567.13	Геодезический метод	0.10	-
112	406221.89	2189561.50	Геодезический метод	0.10	-
113	406225.91	2189534.17	Геодезический метод	0.10	-
114	406229.93	2189506.84	Геодезический метод	0.10	-
115	406459.06	2189544.82	Геодезический метод	0.10	-
116	406492.25	2189551.77	Геодезический метод	0.10	-
117	406552.90	2189564.46	Геодезический метод	0.10	-
118	406560.46	2189512.21	Геодезический метод	0.10	-
119	406587.76	2189439.79	Геодезический метод	0.10	-
120	406622.97	2189382.19	Геодезический метод	0.10	-
121	406649.87	2189351.26	Геодезический метод	0.10	-
122	406665.55	2189333.24	Геодезический метод	0.10	-

2. Сведения о характерных точках границ объекта					
Обозначение характерных точек границ	Координаты, м		Метод определения координат характерной точки	Средняя квадратическая погрешность положения характерной точки (Mt), м	Описание обозначения точки на местности (при наличии)
	X	Y			
1	2	3	4	5	6
123	406688.25	2189307.14	Геодезический метод	0.10	-
124	406737.73	2189258.45	Геодезический метод	0.10	-
125	406749.75	2189247.22	Геодезический метод	0.10	-
126	406747.71	2189251.56	Геодезический метод	0.10	-
127	406695.32	2189354.14	Геодезический метод	0.10	-
128	406669.00	2189405.48	Геодезический метод	0.10	-
129	406685.07	2189386.38	Геодезический метод	0.10	-
130	406701.63	2189367.45	Геодезический метод	0.10	-
131	406715.64	2189351.41	Геодезический метод	0.10	-
132	406730.36	2189334.59	Геодезический метод	0.10	-
133	406743.45	2189319.73	Геодезический метод	0.10	-
134	406757.19	2189304.38	Геодезический метод	0.10	-
135	406760.05	2189307.00	Геодезический метод	0.10	-
136	406748.13	2189320.79	Геодезический метод	0.10	-
137	406722.52	2189354.36	Геодезический метод	0.10	-
138	406676.43	2189407.03	Геодезический метод	0.10	-
139	406676.42	2189407.04	Геодезический метод	0.10	-
140	406681.58	2189411.26	Геодезический метод	0.10	-
141	406656.66	2189461.63	Геодезический метод	0.10	-
142	406683.90	2189471.55	Геодезический метод	0.10	-
143	406692.05	2189475.84	Геодезический метод	0.10	-
144	406706.38	2189491.56	Геодезический метод	0.10	-
145	406708.45	2189534.16	Геодезический метод	0.10	-
146	407261.27	2189572.14	Геодезический метод	0.10	-
147	407272.01	2189613.74	Геодезический метод	0.10	-

2. Сведения о характерных точках границ объекта					
Обозначение характерных точек границ	Координаты, м		Метод определения координат характерной точки	Средняя квадратическая погрешность положения характерной точки (Mt), м	Описание обозначения точки на местности (при наличии)
	X	Y			
1	2	3	4	5	6
148	407286.44	2189680.98	Геодезический метод	0.10	-
149	407306.12	2189796.95	Геодезический метод	0.10	-
150	407394.35	2189807.66	Геодезический метод	0.10	-
151	407492.58	2189814.04	Геодезический метод	0.10	-
152	407554.79	2189813.94	Геодезический метод	0.10	-
153	407565.63	2189830.20	Геодезический метод	0.10	-
154	407569.44	2189860.81	Геодезический метод	0.10	-
155	407574.20	2189910.03	Геодезический метод	0.10	-
156	407575.55	2189954.74	Геодезический метод	0.10	-
157	407572.23	2190012.79	Геодезический метод	0.10	-
158	407563.33	2190044.80	Геодезический метод	0.10	-
159	407543.78	2190069.70	Геодезический метод	0.10	-
160	407509.16	2190078.13	Геодезический метод	0.10	-
161	407465.17	2190080.16	Геодезический метод	0.10	-
162	407449.14	2190083.22	Геодезический метод	0.10	-
163	407442.57	2190092.69	Геодезический метод	0.10	-
164	407438.22	2190105.97	Геодезический метод	0.10	-
165	407424.20	2190118.86	Геодезический метод	0.10	-
166	407412.47	2190133.06	Геодезический метод	0.10	-
167	407392.52	2190184.51	Геодезический метод	0.10	-
1	407378.13	2190233.02	Геодезический метод	0.10	-
168	406242.68	2190264.96	Геодезический метод	0.10	-
169	406242.55	2190268.19	Геодезический метод	0.10	-
170	406285.64	2190273.36	Геодезический метод	0.10	-
171	406305.22	2190276.64	Геодезический метод	0.10	-

2. Сведения о характерных точках границ объекта					
Обозначение характерных точек границ	Координаты, м		Метод определения координат характерной точки	Средняя квадратическая погрешность положения характерной точки (Mt), м	Описание обозначения точки на местности (при наличии)
	X	Y			
1	2	3	4	5	6
172	406369.26	2190287.23	Геодезический метод	0.10	-
173	406392.93	2190180.91	Геодезический метод	0.10	-
174	406373.68	2190179.32	Геодезический метод	0.10	-
175	406372.97	2190179.26	Геодезический метод	0.10	-
176	406329.72	2190175.70	Геодезический метод	0.10	-
177	406326.36	2190206.99	Геодезический метод	0.10	-
178	406291.63	2190200.44	Геодезический метод	0.10	-
179	406251.84	2190195.68	Геодезический метод	0.10	-
180	406245.48	2190194.92	Геодезический метод	0.10	-
181	406244.79	2190212.19	Геодезический метод	0.10	-
168	406242.68	2190264.96	Геодезический метод	0.10	-
182	405580.85	2189454.57	Геодезический метод	0.10	-
183	405573.88	2189461.89	Геодезический метод	0.10	-
184	405573.94	2189479.16	Геодезический метод	0.10	-
185	405563.36	2189497.63	Геодезический метод	0.10	-
186	405553.22	2189507.10	Геодезический метод	0.10	-
187	405537.55	2189524.74	Геодезический метод	0.10	-
188	405530.38	2189535.78	Геодезический метод	0.10	-
189	405529.18	2189544.78	Геодезический метод	0.10	-
190	405518.10	2189560.99	Геодезический метод	0.10	-
191	405511.81	2189568.36	Геодезический метод	0.10	-
192	405513.60	2189577.41	Геодезический метод	0.10	-
193	405522.03	2189593.40	Геодезический метод	0.10	-
194	405521.54	2189605.39	Геодезический метод	0.10	-
195	405513.59	2189616.43	Геодезический метод	0.10	-

2. Сведения о характерных точках границ объекта					
Обозначение характерных точек границ	Координаты, м		Метод определения координат характерной точки	Средняя квадратическая погрешность положения характерной точки (Mt), м	Описание обозначения точки на местности (при наличии)
	X	Y			
1	2	3	4	5	6
196	405501.29	2189623.61	Геодезический метод	0.10	-
197	405514.54	2189705.79	Геодезический метод	0.10	-
198	405534.69	2189914.35	Геодезический метод	0.10	-
199	405551.52	2190112.27	Геодезический метод	0.10	-
200	405553.02	2190168.59	Геодезический метод	0.10	-
201	405534.78	2190184.18	Геодезический метод	0.10	-
202	405333.89	2190206.75	Геодезический метод	0.10	-
203	405318.78	2190087.54	Геодезический метод	0.10	-
204	405314.18	2190063.99	Геодезический метод	0.10	-
205	405309.56	2189996.84	Геодезический метод	0.10	-
206	405301.02	2189924.61	Геодезический метод	0.10	-
207	405293.98	2189837.73	Геодезический метод	0.10	-
208	405284.36	2189751.47	Геодезический метод	0.10	-
209	405277.21	2189672.25	Геодезический метод	0.10	-
210	405273.58	2189627.19	Геодезический метод	0.10	-
211	405264.30	2189548.28	Геодезический метод	0.10	-
212	405257.99	2189499.07	Геодезический метод	0.10	-
213	405253.79	2189447.16	Геодезический метод	0.10	-
214	405252.56	2189404.32	Геодезический метод	0.10	-
215	405245.94	2189362.83	Геодезический метод	0.10	-
216	405241.44	2189317.62	Геодезический метод	0.10	-
217	405236.94	2189276.08	Геодезический метод	0.10	-
218	405234.23	2189243.11	Геодезический метод	0.10	-
219	405233.70	2189218.32	Геодезический метод	0.10	-
220	405239.15	2189194.44	Геодезический метод	0.10	-

2. Сведения о характерных точках границ объекта					
Обозначение характерных точек границ	Координаты, м		Метод определения координат характерной точки	Средняя квадратическая погрешность положения характерной точки (Mt), м	Описание обозначения точки на местности (при наличии)
	X	Y			
1	2	3	4	5	6
221	405241.59	2189171.26	Геодезический метод	0.10	-
222	405237.43	2189144.08	Геодезический метод	0.10	-
223	405226.05	2189110.72	Геодезический метод	0.10	-
224	405225.29	2189090.45	Геодезический метод	0.10	-
225	405230.99	2189061.32	Геодезический метод	0.10	-
226	405275.47	2189131.60	Геодезический метод	0.10	-
227	405312.25	2189176.35	Геодезический метод	0.10	-
228	405369.35	2189167.24	Геодезический метод	0.10	-
229	405437.82	2189154.69	Геодезический метод	0.10	-
230	405455.88	2189149.23	Геодезический метод	0.10	-
231	405485.07	2189149.40	Геодезический метод	0.10	-
232	405489.59	2189185.55	Геодезический метод	0.10	-
233	405498.85	2189237.97	Геодезический метод	0.10	-
234	405512.58	2189295.04	Геодезический метод	0.10	-
235	405520.40	2189330.40	Геодезический метод	0.10	-
236	405669.97	2189442.30	Геодезический метод	0.10	-
237	405768.33	2189515.97	Геодезический метод	0.10	-
238	405802.06	2189537.17	Геодезический метод	0.10	-
239	405784.76	2189566.70	Геодезический метод	0.10	-
240	405777.96	2189557.54	Геодезический метод	0.10	-
241	405760.10	2189534.50	Геодезический метод	0.10	-
242	405728.82	2189508.86	Геодезический метод	0.10	-
243	405709.30	2189490.35	Геодезический метод	0.10	-
244	405690.83	2189484.57	Геодезический метод	0.10	-
245	405668.99	2189483.95	Геодезический метод	0.10	-

2. Сведения о характерных точках границ объекта

Обозначение характерных точек границ	Координаты, м		Метод определения координат характерной точки	Средняя квадратическая погрешность положения характерной точки (Mt), м	Описание обозначения точки на местности (при наличии)
	X	Y			
1	2	3	4	5	6
246	405646.63	2189482.65	Геодезический метод	0.10	-
247	405628.28	2189471.62	Геодезический метод	0.10	-
248	405604.74	2189457.49	Геодезический метод	0.10	-
249	405589.88	2189454.83	Геодезический метод	0.10	-
182	405580.85	2189454.57	Геодезический метод	0.10	-

3. Сведения о характерных точках части (частей) границы объекта

Обозначение характерных точек части границы	Координаты, м		Метод определения координат характерной точки	Средняя квадратическая погрешность положения характерной точки (Mt), м	Описание обозначения точки на местности (при наличии)
	X	Y			
1	2	3	4	5	6
-	-	-	-	-	-

**Текстовое описание местоположения границ населенных пунктов,
территориальных зон**

Прохождение границы		Описание прохождения границы
от точки	до точки	
1	2	3
1	2	-
2	3	-
3	4	-
4	5	-
5	6	-
6	7	-
7	8	-
8	9	по границе земельного участка с кадастровым номером 47:23:0218003:161
9	10	по границе земельного участка с кадастровым номером 47:23:0218003:161
10	11	по границе земельного участка с кадастровым номером 47:23:0218003:161
11	12	по границе земельного участка с кадастровым номером 47:23:0218003:161
12	13	по границе земельного участка с кадастровым номером 47:23:0218003:161
13	14	по границе земельного участка с кадастровым номером 47:23:0218003:161
14	15	по границе земельного участка с кадастровым номером 47:23:0218003:161
15	16	по границе земельного участка с кадастровым номером 47:23:0218003:161
16	17	по границе земельного участка с кадастровым номером 47:23:0218003:161
17	18	по границе земельного участка с кадастровым номером 47:23:0218003:161
18	19	по границе земельного участка с кадастровым номером 47:23:0218003:161
19	20	по границе земельного участка с кадастровым номером 47:23:0218003:161
20	21	по границе земельного участка с кадастровым номером 47:23:0218003:161
21	22	по границе земельного участка с кадастровым номером 47:23:0218003:161
22	23	по границе земельного участка с кадастровым номером 47:23:0218003:161
23	24	по границе земельного участка с кадастровым номером 47:23:0218003:161
24	25	по границе земельного участка с кадастровым номером 47:23:0218003:161
25	26	по границе земельного участка с кадастровым номером 47:23:0218003:161
26	27	по границе земельного участка с кадастровым номером 47:23:0218003:161
27	28	-

**Текстовое описание местоположения границ населенных пунктов,
территориальных зон**

Прохождение границы		Описание прохождения границы
от точки	до точки	
1	2	3
28	29	-
29	30	-
30	31	-
31	32	-
32	33	-
33	34	-
34	35	-
35	36	-
36	37	-
37	38	-
38	39	-
39	40	по границе земельного участка с кадастровым номером 47:23:0218003:287
40	41	-
41	42	по границе земельного участка с кадастровым номером 47:23:0218003:168
42	43	по границе земельного участка с кадастровым номером 47:23:0218003:11
43	44	по границе земельного участка с кадастровым номером 47:23:0218003:11
44	45	-
45	46	по границе земельного участка с кадастровым номером 47:23:0218003:286
46	47	по границе земельного участка с кадастровым номером 47:23:0218003:285
47	48	-
48	49	-
49	50	-
50	51	-
51	52	-
52	53	-
53	54	по границе земельного участка с кадастровым номером 47:23:0260001:172
54	55	по границе земельного участка с кадастровым номером 47:23:0260001:172
55	56	по границе земельного участка с кадастровым номером 47:23:0260001:172
56	57	по границе земельного участка с кадастровым номером 47:23:0218004:45
57	58	-
58	59	по границе земельного участка с кадастровым номером 47:23:0218004:51
59	60	по границе земельного участка с кадастровым номером 47:23:0218004:59
60	61	-

**Текстовое описание местоположения границ населенных пунктов,
территориальных зон**

Прохождение границы		Описание прохождения границы
от точки	до точки	
1	2	3
61	62	-
62	63	-
63	64	-
64	65	-
65	66	по границе земельного участка с кадастровым номером 47:23:0218004:48
66	67	по границе земельного участка с кадастровым номером 47:23:0218004:48
67	68	по границе земельного участка с кадастровым номером 47:23:0218004:48
68	69	по границе земельного участка с кадастровым номером 47:23:0218004:48
69	70	по границе земельного участка с кадастровым номером 47:23:0218004:60
70	71	по границе земельного участка с кадастровым номером 47:23:0218004:60
71	72	по границе земельного участка с кадастровым номером 47:23:0218004:60
72	73	по границе земельного участка с кадастровым номером 47:23:0218004:67
73	74	по границе земельного участка с кадастровым номером 47:23:0218004:67
74	75	по границе земельного участка с кадастровым номером 47:23:0218004:67
75	76	по границе земельного участка с кадастровым номером 47:23:0218004:67
76	77	по границе земельного участка с кадастровым номером 47:23:0000000:51026
77	78	по границе земельного участка с кадастровым номером 47:23:0000000:51026
78	79	по границе земельного участка с кадастровым номером 47:23:0000000:51026
79	80	по границе земельного участка с кадастровым номером 47:23:0000000:51026
80	81	по границе земельного участка с кадастровым номером 47:23:0000000:51026
81	82	по границе земельного участка с кадастровым номером 47:23:0000000:51026
82	83	по границе земельного участка с кадастровым номером 47:23:0000000:51026
83	84	по границе земельного участка с кадастровым номером 47:23:0000000:51026
84	85	по границе земельного участка с кадастровым номером 47:23:0000000:51026
85	86	по границе земельного участка с кадастровым номером 47:23:0000000:51026
86	87	по границе земельного участка с кадастровым номером 47:23:0000000:51026
87	88	по границе земельного участка с кадастровым номером 47:23:0000000:51026
88	89	-
89	90	по границе земельного участка с кадастровым номером 47:23:0218005:26
90	91	по границе земельного участка с кадастровым номером 47:23:0218005:26
91	92	по границе земельного участка с кадастровым номером 47:23:0218005:26

**Текстовое описание местоположения границ населенных пунктов,
территориальных зон**

Прохождение границы		Описание прохождения границы
от точки	до точки	
1	2	
		3
92	93	по границе земельного участка с кадастровым номером 47:23:0218005:26
93	94	по границе земельного участка с кадастровым номером 47:23:0218005:26
94	95	по границе земельного участка с кадастровым номером 47:23:0218005:26
95	96	по границе земельного участка с кадастровым номером 47:23:0218005:26
96	97	по границе земельного участка с кадастровым номером 47:23:0218005:26
97	98	по границе земельного участка с кадастровым номером 47:23:0218005:26
98	99	по границе земельного участка с кадастровым номером 47:23:0218005:26
99	100	по границе земельного участка с кадастровым номером 47:23:0218005:26
100	101	по границе земельного участка с кадастровым номером 47:23:0218005:26
101	102	-
102	103	по границе земельного участка с кадастровым номером 47:23:0260001:240
103	104	по границе земельного участка с кадастровым номером 47:23:0260001:240
104	105	по границе земельного участка с кадастровым номером 47:23:0260001:240
105	106	по границе земельного участка с кадастровым номером 47:23:0260001:240
106	107	по границе земельного участка с кадастровым номером 47:23:0260001:240
107	108	по границе земельного участка с кадастровым номером 47:23:0260001:240
108	109	по границе земельного участка с кадастровым номером 47:23:0260001:240
109	110	по границе земельного участка с кадастровым номером 47:23:0260001:240
110	111	по границе земельного участка с кадастровым номером 47:23:0260001:240
111	112	по границе земельного участка с кадастровым номером 47:23:0260001:240
112	113	по границе земельного участка с кадастровым номером 47:23:0260001:240
113	114	по границе земельного участка с кадастровым номером 47:23:0218005:91
114	115	по границе земельного участка с кадастровым номером 47:23:0218005:91
115	116	по границе земельного участка с кадастровым номером 47:23:0218005:91
116	117	по границе земельного участка с кадастровым номером 47:23:0218005:91
117	118	по границе земельного участка с кадастровым номером 47:23:0218005:63
118	119	-
119	120	по границе земельного участка с кадастровым номером 47:23:0218006:181
120	121	по границе земельного участка с кадастровым номером 47:23:0218006:181
121	122	-

**Текстовое описание местоположения границ населенных пунктов,
территориальных зон**

Прохождение границы		Описание прохождения границы
от точки	до точки	
1	2	
122	123	-
123	124	по границе земельного участка с кадастровым номером 47:23:0218006:155
124	125	по границе земельного участка с кадастровым номером 47:23:0218006:149
125	126	-
126	127	по границе земельного участка с кадастровым номером 47:23:0218006:152
127	128	-
128	129	-
129	130	-
130	131	по границе земельного участка с кадастровым номером 47:23:0218006:222
131	132	по границе земельного участка с кадастровым номером 47:23:0218006:222
132	133	по границе земельного участка с кадастровым номером 47:23:0218006:114
133	134	по границе земельного участка с кадастровым номером 47:23:0218006:114
134	135	по границе земельного участка с кадастровым номером 47:23:0218006:114
135	136	по границе земельного участка с кадастровым номером 47:23:0218006:114
136	137	по границе земельного участка с кадастровым номером 47:23:0218006:222
137	138	по границе земельного участка с кадастровым номером 47:23:0218006:222
138	139	по границе земельного участка с кадастровым номером 47:23:0218006:222
139	140	по границе земельного участка с кадастровым номером 47:23:0218006:222
140	141	по границе земельного участка с кадастровым номером 47:23:0218006:222
141	142	по границе земельного участка с кадастровым номером 47:23:0218006:222
142	143	по границе земельного участка с кадастровым номером 47:23:0218006:222
143	144	по границе земельного участка с кадастровым номером 47:23:0000000:13398
144	145	по границе земельного участка с кадастровым номером 47:23:0000000:13398
145	146	по границе земельного участка с кадастровым номером 47:23:0000000:13398
146	147	по границе земельного участка с кадастровым номером 47:23:0000000:13398
147	148	по границе земельного участка с кадастровым номером 47:23:0000000:13398

**Текстовое описание местоположения границ населенных пунктов,
территориальных зон**

Прохождение границы		Описание прохождения границы
от точки	до точки	
1	2	
		3
148	149	по границе земельного участка с кадастровым номером 47:23:0000000:13398
149	150	по границе земельного участка с кадастровым номером 47:23:0000000:13398
150	151	по границе земельного участка с кадастровым номером 47:23:0218001:1118
151	152	по границе земельного участка с кадастровым номером 47:23:0218001:1118
152	153	по границе земельного участка с кадастровым номером 47:23:0218001:1118
153	154	по границе земельного участка с кадастровым номером 47:23:0218001:1118
154	155	по границе земельного участка с кадастровым номером 47:23:0218001:1118
155	156	по границе земельного участка с кадастровым номером 47:23:0218001:1118
156	157	по границе земельного участка с кадастровым номером 47:23:0218001:1118
157	158	по границе земельного участка с кадастровым номером 47:23:0218001:1118
158	159	по границе земельного участка с кадастровым номером 47:23:0218001:1118
159	160	по границе земельного участка с кадастровым номером 47:23:0218001:1118
160	161	-
161	162	-
162	163	-
163	164	-
164	165	-
165	166	-
166	167	-
167	1	-
168	169	по границе земельного участка с кадастровым номером 47:23:0218006:222
169	170	по границе земельного участка с кадастровым номером 47:23:0218006:222
170	171	по границе земельного участка с кадастровым номером 47:23:0218006:222
171	172	по границе земельного участка с кадастровым номером 47:23:0218006:222
172	173	по границе земельного участка с кадастровым номером 47:23:0218006:222
173	174	по границе земельного участка с кадастровым номером 47:23:0218006:222
174	175	по границе земельного участка с кадастровым номером 47:23:0218006:222

**Текстовое описание местоположения границ населенных пунктов,
территориальных зон**

Прохождение границы		Описание прохождения границы
от точки	до точки	
1	2	
		3
175	176	по границе земельного участка с кадастровым номером 47:23:0218006:222
176	177	по границе земельного участка с кадастровым номером 47:23:0218006:222
177	178	по границе земельного участка с кадастровым номером 47:23:0218006:222
178	179	по границе земельного участка с кадастровым номером 47:23:0218006:222
179	180	по границе земельного участка с кадастровым номером 47:23:0218006:222
180	181	по границе земельного участка с кадастровым номером 47:23:0218006:222
181	168	по границе земельного участка с кадастровым номером 47:23:0218006:222
182	183	по границе земельного участка с кадастровым номером 47:23:0218006:222
183	184	по границе земельного участка с кадастровым номером 47:23:0218006:222
184	185	по границе земельного участка с кадастровым номером 47:23:0218006:222
185	186	по границе земельного участка с кадастровым номером 47:23:0218006:222
186	187	по границе земельного участка с кадастровым номером 47:23:0218006:222
187	188	по границе земельного участка с кадастровым номером 47:23:0218006:222
188	189	по границе земельного участка с кадастровым номером 47:23:0218006:222
189	190	по границе земельного участка с кадастровым номером 47:23:0218006:222
190	191	по границе земельного участка с кадастровым номером 47:23:0218006:222
191	192	по границе земельного участка с кадастровым номером 47:23:0218006:222
192	193	по границе земельного участка с кадастровым номером 47:23:0218006:222
193	194	по границе земельного участка с кадастровым номером 47:23:0218006:222
194	195	по границе земельного участка с кадастровым номером 47:23:0218006:222
195	196	по границе земельного участка с кадастровым номером 47:23:0218006:222
196	197	по границе земельного участка с кадастровым номером 47:23:0218006:222
197	198	по границе земельного участка с кадастровым номером 47:23:0218006:222
198	199	по границе земельного участка с кадастровым номером 47:23:0218006:222
199	200	по границе земельного участка с кадастровым номером 47:23:0218006:222

**Текстовое описание местоположения границ населенных пунктов,
территориальных зон**

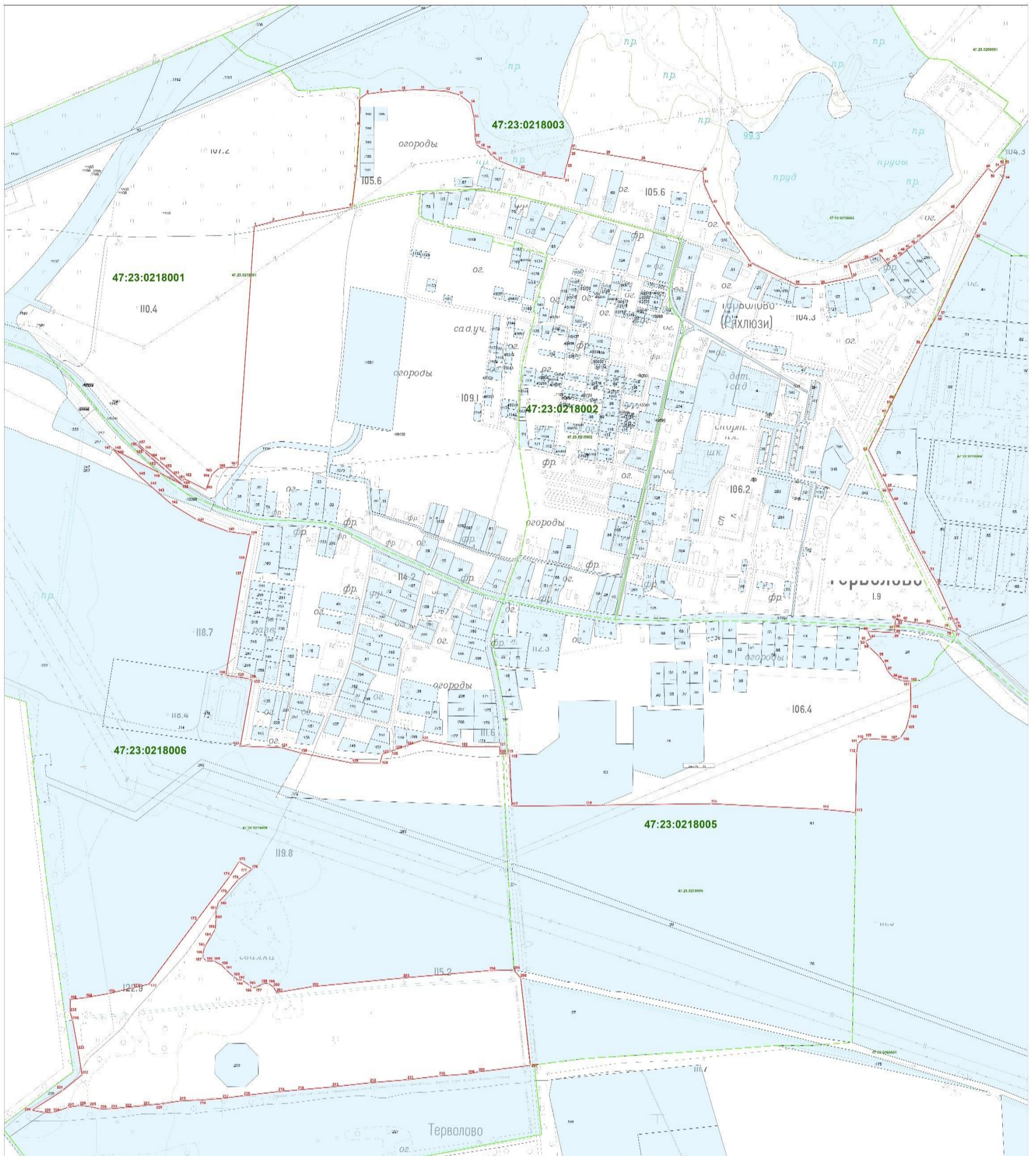
Прохождение границы		Описание прохождения границы
от точки	до точки	
1	2	
		3
200	201	по границе земельного участка с кадастровым номером 47:23:0218006:222
201	202	по границе земельного участка с кадастровым номером 47:23:0218006:222
202	203	по границе земельного участка с кадастровым номером 47:23:0218006:222
203	204	-
204	205	по границе земельного участка с кадастровым номером 47:23:0218005:27
205	206	по границе земельного участка с кадастровым номером 47:23:0218006:227
206	207	по границе земельного участка с кадастровым номером 47:23:0218006:227
207	208	по границе земельного участка с кадастровым номером 47:23:0218006:227
208	209	по границе земельного участка с кадастровым номером 47:23:0218006:227
209	210	по границе земельного участка с кадастровым номером 47:23:0218006:227
210	211	по границе земельного участка с кадастровым номером 47:23:0218006:227
211	212	по границе земельного участка с кадастровым номером 47:23:0218006:227
212	213	по границе земельного участка с кадастровым номером 47:23:0218006:227
213	214	по границе земельного участка с кадастровым номером 47:23:0218006:227
214	215	по границе земельного участка с кадастровым номером 47:23:0218006:227
215	216	по границе земельного участка с кадастровым номером 47:23:0218006:227
216	217	по границе земельного участка с кадастровым номером 47:23:0218006:227
217	218	по границе земельного участка с кадастровым номером 47:23:0218006:227
218	219	по границе земельного участка с кадастровым номером 47:23:0218006:227
219	220	по границе земельного участка с кадастровым номером 47:23:0218006:227
220	221	по границе земельного участка с кадастровым номером 47:23:0218006:227
221	222	по границе земельного участка с кадастровым номером 47:23:0218006:227
222	223	по границе земельного участка с кадастровым номером 47:23:0218006:227
223	224	по границе земельного участка с кадастровым номером 47:23:0218006:227
224	225	по границе земельного участка с кадастровым номером 47:23:0218006:227

**Текстовое описание местоположения границ населенных пунктов,
территориальных зон**

Прохождение границы		Описание прохождения границы
от точки	до точки	
1	2	
225	226	по границе земельного участка с кадастровым номером 47:23:0218006:227
226	227	по границе земельного участка с кадастровым номером 47:23:0218006:227
227	228	по границе земельного участка с кадастровым номером 47:23:0218006:226
228	229	по границе земельного участка с кадастровым номером 47:23:0218006:226
229	230	по границе земельного участка с кадастровым номером 47:23:0218006:226
230	231	по границе земельного участка с кадастровым номером 47:23:0218006:226
231	232	по границе земельного участка с кадастровым номером 47:23:0218006:226
232	233	-
233	234	по границе земельного участка с кадастровым номером 47:23:0218006:222
234	235	-
235	236	-
236	237	-
237	238	-
238	239	-
239	240	-
240	241	-
241	242	-
242	243	-
243	244	-
244	245	-
245	246	-
246	247	-
247	248	-
248	249	-
249	182	-

Раздел 4

План границ объекта



Масштаб 1:2000

Подпись _____

Дата « _____ » _____

ОПИСАНИЕ МЕСТОПОЛОЖЕНИЯ ГРАНИЦ

Граница населенного пункта деревня Хиндикалово

(наименование объекта, местоположение границ которого описано (далее - объект))

Раздел 1

Сведения об объекте

№ п/п	Характеристики объекта	Описание характеристик
1	2	3
1.	Местоположение объекта	Ленинградская область, район Гатчинский, сельское поселение Пудостьское, деревня Хиндикалово
2.	Площадь объекта +/- величина погрешности определения площади (P +/- Дельта P)	266332 +/- 181 м ²
3.	Иные характеристики объекта	-

Раздел 2

Сведения о местоположении границ объекта

1. Система координат -

2. Сведения о характерных точках границ объекта

Обозначение характерных точек границ	Координаты, м		Метод определения координат характерной точки	Средняя квадратическая погрешность положения характерной точки (Mt), м	Описание обозначения точки на местности (при наличии)
	X	Y			
1	2	3	4	5	6
-	-	-	-	-	-

3. Сведения о характерных точках части (частей) границы объекта

Обозначение характерных точек части границы	Координаты, м		Метод определения координат характерной точки	Средняя квадратическая погрешность положения характерной точки (Mt), м	Описание обозначения точки на местности (при наличии)
	X	Y			
1	2	3	4	5	6
-	-	-	-	-	-

Раздел 3

Сведения о местоположении измененных (уточненных) границ объекта

1. Система координат МСК 47 зона 2

2. Сведения о характерных точках границ объекта

Обозначение характерных точек границ	Существующие координаты, м		Измененные (уточненные) координаты, м		Метод определения координат характерной точки	Средняя квадратическая погрешность положения характерной точки (Mt), м	Описание обозначения точки на местности (при наличии)
	X	Y	X	Y			
1	2	3	4	5	6	7	8
1	-	-	394473.21	2193284.49	Геодезический метод	0.10	-
2	-	-	394477.04	2193303.13	Геодезический метод	0.10	-
3	-	-	394477.10	2193303.27	Геодезический метод	0.10	-
4	-	-	394477.14	2193303.32	Геодезический метод	0.10	-
5	-	-	394550.17	2193389.18	Геодезический метод	0.10	-
6	-	-	394481.95	2193437.77	Геодезический метод	0.10	-
7	-	-	394431.61	2193456.24	Геодезический метод	0.10	-
8	-	-	394403.63	2193491.94	Геодезический метод	0.10	-
9	-	-	394397.02	2193500.38	Геодезический метод	0.10	-
10	-	-	394394.13	2193504.07	Геодезический метод	0.10	-
11	-	-	394368.94	2193542.51	Геодезический метод	0.10	-
12	-	-	394359.61	2193552.76	Геодезический метод	0.10	-
13	-	-	394359.51	2193552.86	Геодезический метод	0.10	-
14	-	-	394340.62	2193573.62	Геодезический метод	0.10	-
15	-	-	394321.52	2193614.30	Геодезический метод	0.10	-
16	-	-	394315.64	2193623.27	Геодезический метод	0.10	-
17	-	-	394296.87	2193665.88	Геодезический метод	0.10	-
18	-	-	394243.33	2193650.89	Геодезический метод	0.10	-
19	-	-	394242.68	2193650.32	Геодезический метод	0.10	-
20	-	-	394217.68	2193628.01	Геодезический метод	0.10	-
21	-	-	394225.83	2193617.99	Геодезический метод	0.10	-
22	-	-	394239.82	2193597.65	Геодезический метод	0.10	-

2. Сведения о характерных точках границ объекта							
Обозначение характерных точек границ	Существующие координаты, м		Измененные (уточненные) координаты, м		Метод определения координат характерной точки	Средняя квадратическая погрешность положения характерной точки (Mt), м	Описание обозначения точки на местности (при наличии)
	X	Y	X	Y			
1	2	3	4	5	6	7	8
23	-	-	394246.90	2193587.76	Геодезический метод	0.10	-
24	-	-	394249.67	2193589.74	Геодезический метод	0.10	-
25	-	-	394256.33	2193580.25	Геодезический метод	0.10	-
26	-	-	394315.72	2193501.09	Геодезический метод	0.10	-
27	-	-	394419.44	2193346.47	Геодезический метод	0.10	-
28	-	-	394493.87	2193209.68	Геодезический метод	0.10	-
29	-	-	394501.73	2193172.99	Геодезический метод	0.10	-
30	-	-	394500.39	2193131.03	Геодезический метод	0.10	-
31	-	-	394481.01	2193003.54	Геодезический метод	0.10	-
32	-	-	394466.01	2193007.55	Геодезический метод	0.10	-
33	-	-	394471.11	2193043.85	Геодезический метод	0.10	-
34	-	-	394484.97	2193132.37	Геодезический метод	0.10	-
35	-	-	394484.93	2193135.55	Геодезический метод	0.10	-
36	-	-	394484.92	2193136.59	Геодезический метод	0.10	-
37	-	-	394484.35	2193167.24	Геодезический метод	0.10	-
38	-	-	394484.29	2193168.66	Геодезический метод	0.10	-
39	-	-	394483.96	2193171.94	Геодезический метод	0.10	-
40	-	-	394483.83	2193172.94	Геодезический метод	0.10	-
41	-	-	394476.65	2193200.51	Геодезический метод	0.10	-
42	-	-	394436.38	2193278.23	Геодезический метод	0.10	-
43	-	-	394423.36	2193309.51	Геодезический метод	0.10	-
44	-	-	394405.62	2193342.69	Геодезический метод	0.10	-
45	-	-	394395.71	2193353.88	Геодезический метод	0.10	-
46	-	-	394385.82	2193369.88	Геодезический метод	0.10	-
47	-	-	394316.60	2193460.64	Геодезический метод	0.10	-

2. Сведения о характерных точках границ объекта							
Обозначение характерных точек границ	Существующие координаты, м		Измененные (уточненные) координаты, м		Метод определения координат характерной точки	Средняя квадратическая погрешность положения характерной точки (Mt), м	Описание обозначения точки на местности (при наличии)
	X	Y	X	Y			
1	2	3	4	5	6	7	8
48	-	-	394310.97	2193468.43	Геодезический метод	0.10	-
49	-	-	394308.68	2193471.62	Геодезический метод	0.10	-
50	-	-	394288.20	2193503.65	Геодезический метод	0.10	-
51	-	-	394271.35	2193526.48	Геодезический метод	0.10	-
52	-	-	394221.93	2193591.57	Геодезический метод	0.10	-
53	-	-	394201.89	2193613.93	Геодезический метод	0.10	-
54	-	-	394179.98	2193644.60	Геодезический метод	0.10	-
55	-	-	394147.87	2193642.45	Геодезический метод	0.10	-
56	-	-	394144.33	2193640.81	Геодезический метод	0.10	-
57	-	-	394128.76	2193633.58	Геодезический метод	0.10	-
58	-	-	394125.89	2193632.24	Геодезический метод	0.10	-
59	-	-	394115.21	2193627.96	Геодезический метод	0.10	-
60	-	-	394118.51	2193618.07	Геодезический метод	0.10	-
61	-	-	394210.62	2193432.30	Геодезический метод	0.10	-
62	-	-	394252.39	2193361.45	Геодезический метод	0.10	-
63	-	-	394282.06	2193285.67	Геодезический метод	0.10	-
64	-	-	394270.82	2193183.89	Геодезический метод	0.10	-
65	-	-	394353.10	2192871.75	Геодезический метод	0.10	-
66	-	-	394448.68	2192867.74	Геодезический метод	0.10	-
67	-	-	394542.54	2192873.94	Геодезический метод	0.10	-
68	-	-	394713.99	2192912.39	Геодезический метод	0.10	-
69	-	-	394799.52	2192935.59	Геодезический метод	0.10	-
70	-	-	394810.60	2192914.86	Геодезический метод	0.10	-
71	-	-	394819.09	2192920.15	Геодезический метод	0.10	-
72	-	-	394809.61	2192937.88	Геодезический метод	0.10	-

2. Сведения о характерных точках границ объекта							
Обозначение характерных точек границ	Существующие координаты, м		Измененные (уточненные) координаты, м		Метод определения координат характерной точки	Средняя квадратическая погрешность положения характерной точки (Mt), м	Описание обозначения точки на местности (при наличии)
	X	Y	X	Y			
1	2	3	4	5	6	7	8
73	-	-	394857.86	2192972.71	Геодезический метод	0.10	-
74	-	-	394878.41	2192998.90	Геодезический метод	0.10	-
75	-	-	394841.29	2193067.57	Геодезический метод	0.10	-
76	-	-	394805.40	2193125.28	Геодезический метод	0.10	-
77	-	-	394737.08	2193183.84	Геодезический метод	0.10	-
78	-	-	394725.11	2193188.30	Геодезический метод	0.10	-
79	-	-	394701.92	2193236.92	Геодезический метод	0.10	-
80	-	-	394684.35	2193262.47	Геодезический метод	0.10	-
81	-	-	394670.40	2193266.24	Геодезический метод	0.10	-
82	-	-	394663.24	2193258.19	Геодезический метод	0.10	-
83	-	-	394660.61	2193200.36	Геодезический метод	0.10	-
84	-	-	394637.31	2193229.65	Геодезический метод	0.10	-
85	-	-	394636.09	2193232.24	Геодезический метод	0.10	-
86	-	-	394632.59	2193239.67	Геодезический метод	0.10	-
87	-	-	394631.20	2193242.61	Геодезический метод	0.10	-
88	-	-	394631.21	2193242.62	Геодезический метод	0.10	-
89	-	-	394634.23	2193246.82	Геодезический метод	0.10	-
90	-	-	394637.00	2193251.10	Геодезический метод	0.10	-
91	-	-	394637.27	2193252.53	Геодезический метод	0.10	-
92	-	-	394638.18	2193257.18	Геодезический метод	0.10	-
93	-	-	394636.88	2193266.25	Геодезический метод	0.10	-
94	-	-	394631.12	2193276.41	Геодезический метод	0.10	-
95	-	-	394626.99	2193278.40	Геодезический метод	0.10	-
96	-	-	394620.35	2193281.61	Геодезический метод	0.10	-
97	-	-	394613.42	2193295.78	Геодезический метод	0.10	-

2. Сведения о характерных точках границ объекта							
Обозначение характерных точек границ	Существующие координаты, м		Измененные (уточненные) координаты, м		Метод определения координат характерной точки	Средняя квадратическая погрешность положения характерной точки (Mt), м	Описание обозначения точки на местности (при наличии)
	X	Y	X	Y			
1	2	3	4	5	6	7	8
98	-	-	394610.49	2193301.78	Геодезический метод	0.10	-
99	-	-	394610.38	2193302.00	Геодезический метод	0.10	-
100	-	-	394598.94	2193319.37	Геодезический метод	0.10	-
101	-	-	394598.17	2193320.54	Геодезический метод	0.10	-
102	-	-	394596.09	2193323.69	Геодезический метод	0.10	-
103	-	-	394592.35	2193322.99	Геодезический метод	0.10	-
104	-	-	394591.31	2193322.79	Геодезический метод	0.10	-
105	-	-	394590.72	2193322.68	Геодезический метод	0.10	-
106	-	-	394588.23	2193322.21	Геодезический метод	0.10	-
107	-	-	394588.10	2193322.19	Геодезический метод	0.10	-
108	-	-	394580.47	2193320.76	Геодезический метод	0.10	-
109	-	-	394574.34	2193319.65	Геодезический метод	0.10	-
110	-	-	394567.87	2193319.03	Геодезический метод	0.10	-
111	-	-	394567.07	2193318.96	Геодезический метод	0.10	-
112	-	-	394561.87	2193318.49	Геодезический метод	0.10	-
113	-	-	394561.05	2193318.41	Геодезический метод	0.10	-
114	-	-	394560.85	2193318.40	Геодезический метод	0.10	-
115	-	-	394560.32	2193318.35	Геодезический метод	0.10	-
116	-	-	394544.17	2193316.89	Геодезический метод	0.10	-
117	-	-	394517.31	2193298.64	Геодезический метод	0.10	-
118	-	-	394498.89	2193287.69	Геодезический метод	0.10	-
119	-	-	394490.83	2193279.97	Геодезический метод	0.10	-
120	-	-	394482.56	2193275.42	Геодезический метод	0.10	-
121	-	-	394473.26	2193284.43	Геодезический метод	0.10	-
1	-	-	394473.21	2193284.49	Геодезический метод	0.10	-

**Текстовое описание местоположения границ населенных пунктов,
территориальных зон**

Прохождение границы		Описание прохождения границы
от точки	до точки	
1	2	3
1	2	по границе земельного участка с кадастровым номером 47:23:0211001:37
2	3	-
3	4	-
4	5	-
5	6	-
6	7	-
7	8	-
8	9	-
9	10	-
10	11	-
11	12	-
12	13	-
13	14	-
14	15	-
15	16	-
16	17	-
17	18	-
18	19	-
19	20	-
20	21	-
21	22	-
22	23	-
23	24	-
24	25	-
25	26	-
26	27	-
27	28	-
28	29	-
29	30	-
30	31	по границе земельного участка с кадастровым номером 47:23:0000000:13347
31	32	по границе земельного участка с кадастровым номером 47:23:0000000:13347
32	33	по границе земельного участка с кадастровым номером 47:23:0000000:13347
33	34	по границе земельного участка с кадастровым номером 47:23:0000000:13347
34	35	по границе земельного участка с кадастровым номером 47:23:0000000:13347

**Текстовое описание местоположения границ населенных пунктов,
территориальных зон**

Прохождение границы		Описание прохождения границы
от точки	до точки	
1	2	3
35	36	по границе земельного участка с кадастровым номером 47:23:0000000:13347
36	37	по границе земельного участка с кадастровым номером 47:23:0000000:13347
37	38	по границе земельного участка с кадастровым номером 47:23:0000000:13347
38	39	по границе земельного участка с кадастровым номером 47:23:0000000:13347
39	40	по границе земельного участка с кадастровым номером 47:23:0000000:13347
40	41	по границе земельного участка с кадастровым номером 47:23:0000000:13347
41	42	по границе земельного участка с кадастровым номером 47:23:0000000:13347
42	43	по границе земельного участка с кадастровым номером 47:23:0000000:13347
43	44	по границе земельного участка с кадастровым номером 47:23:0000000:13347
44	45	по границе земельного участка с кадастровым номером 47:23:0000000:13347
45	46	по границе земельного участка с кадастровым номером 47:23:0000000:13347
46	47	по границе земельного участка с кадастровым номером 47:23:0000000:13347
47	48	по границе земельного участка с кадастровым номером 47:23:0000000:13347
48	49	по границе земельного участка с кадастровым номером 47:23:0000000:13347
49	50	по границе земельного участка с кадастровым номером 47:23:0000000:13347
50	51	по границе земельного участка с кадастровым номером 47:23:0000000:13347
51	52	по границе земельного участка с кадастровым номером 47:23:0000000:13347
52	53	по границе земельного участка с кадастровым номером 47:23:0000000:13347
53	54	по границе земельного участка с кадастровым номером 47:23:0000000:13347
54	55	по границе земельного участка с кадастровым номером 47:23:0000000:13347
55	56	по границе земельного участка с кадастровым номером 47:23:0000000:13347
56	57	по границе земельного участка с кадастровым номером 47:23:0000000:13347
57	58	по границе земельного участка с кадастровым номером 47:23:0000000:13347
58	59	по границе земельного участка с кадастровым номером 47:23:0000000:13347
59	60	по границе земельного участка с кадастровым номером 47:23:0000000:13347

**Текстовое описание местоположения границ населенных пунктов,
территориальных зон**

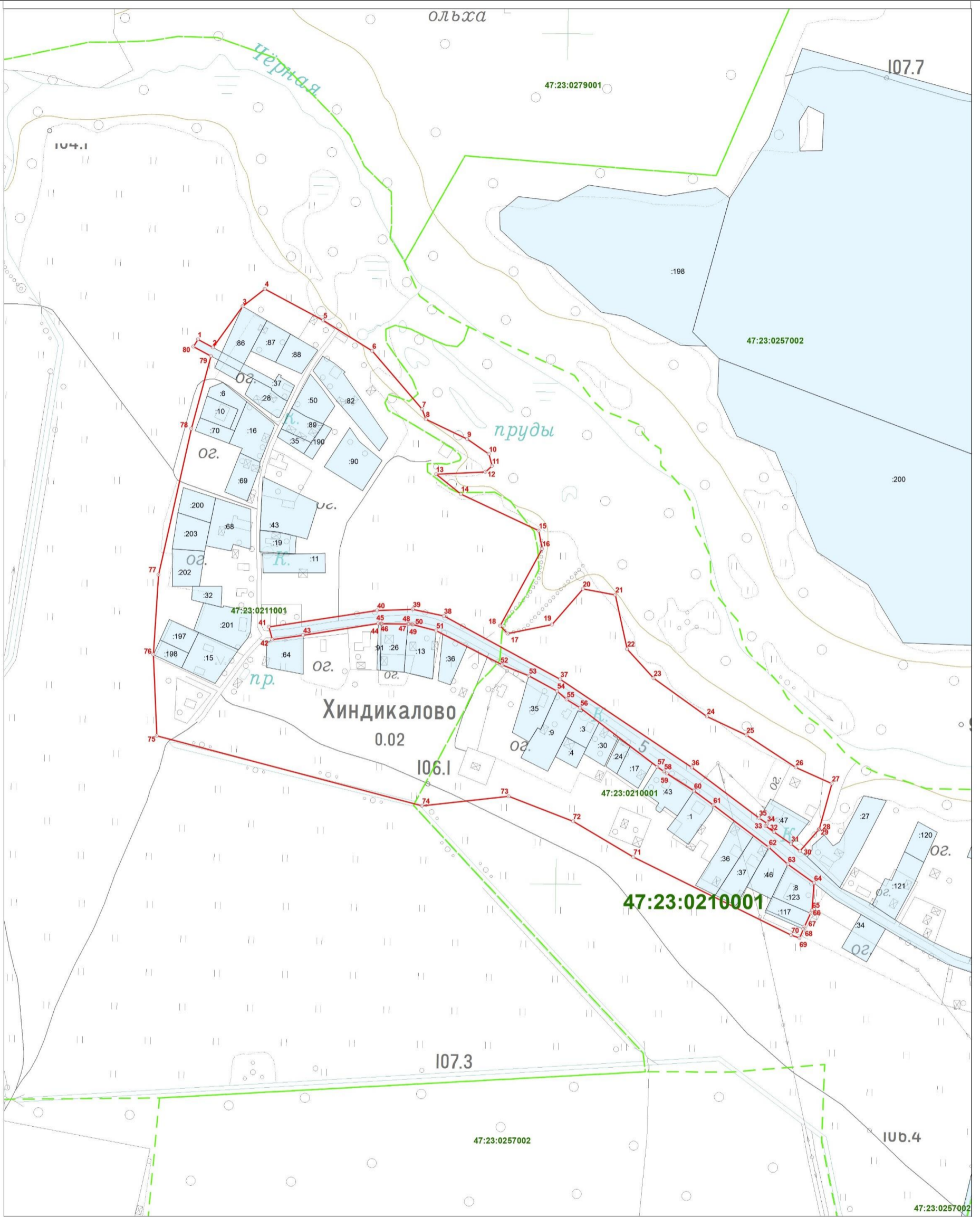
Прохождение границы		Описание прохождения границы
от точки	до точки	
1	2	3
60	61	по границе земельного участка с кадастровым номером 47:23:0000000:13347
61	62	по границе земельного участка с кадастровым номером 47:23:0000000:13347
62	63	по границе земельного участка с кадастровым номером 47:23:0000000:13347
63	64	по границе земельного участка с кадастровым номером 47:23:0000000:13347
64	65	по границе земельного участка с кадастровым номером 47:23:0210001:123
65	66	по границе земельного участка с кадастровым номером 47:23:0210001:123
66	67	по границе земельного участка с кадастровым номером 47:23:0210001:123
67	68	по границе земельного участка с кадастровым номером 47:23:0210001:117
68	69	-
69	70	-
70	71	-
71	72	-
72	73	-
73	74	-
74	75	-
75	76	-
76	77	-
77	78	-
78	79	-
79	80	-
80	81	по границе земельного участка с кадастровым номером 47:23:0211001:37
81	82	по границе земельного участка с кадастровым номером 47:23:0211001:37
82	83	-
83	84	-
84	85	-
85	86	-
86	87	-
87	88	-
88	89	-
89	90	-
90	91	-
91	92	-
92	93	-

**Текстовое описание местоположения границ населенных пунктов,
территориальных зон**

Прохождение границы		Описание прохождения границы
от точки	до точки	
1	2	3
93	94	-
94	95	-
95	96	-
96	97	-
97	98	-
98	99	-
99	100	-
100	101	-
101	102	-
102	103	-
103	104	-
104	105	-
105	106	-
106	107	-
107	108	-
108	109	-
109	110	-
110	111	-
111	112	-
112	113	-
113	114	-
114	115	-
115	116	-
116	117	-
117	118	-
118	119	-
119	120	-
120	121	-
121	1	-

Раздел 4

План границ объекта



Масштаб 1:2000

Подпись _____

Дата « _____ » _____

ОПИСАНИЕ МЕСТОПОЛОЖЕНИЯ ГРАНИЦ

Граница населенного пункта деревня Хюттелево

(наименование объекта, местоположение границ которого описано (далее - объект))

Раздел 1

Сведения об объекте

№ п/п	Характеристики объекта	Описание характеристик
1	2	3
1.	Местоположение объекта	Ленинградская область, район Гатчинский, сельское поселение Пудостьское, деревня Хюттелево
2.	Площадь объекта +/- величина погрешности определения площади (P +/- Дельта P)	76780 +/- 97 м ²
3.	Иные характеристики объекта	-

Раздел 2

Сведения о местоположении границ объекта

1. Система координат МСК 47 зона 2

2. Сведения о характерных точках границ объекта

Обозначение характерных точек границ	Координаты, м		Метод определения координат характерной точки	Средняя квадратическая погрешность положения характерной точки (Mt), м	Описание обозначения точки на местности (при наличии)
	X	Y			
1	2	3	4	5	6
1	407978.09	2191697.44	Геодезический метод	0.10	-
2	407964.44	2191703.60	Геодезический метод	0.10	-
3	407956.85	2191709.12	Геодезический метод	0.10	-
4	407935.12	2191730.51	Геодезический метод	0.10	-
5	407923.67	2191741.78	Геодезический метод	0.10	-
6	407898.54	2191754.23	Геодезический метод	0.10	-
7	407869.01	2191754.31	Геодезический метод	0.10	-
8	407826.48	2191752.33	Геодезический метод	0.10	-
9	407765.85	2191732.71	Геодезический метод	0.10	-
10	407726.50	2191713.67	Геодезический метод	0.10	-
11	407698.55	2191693.26	Геодезический метод	0.10	-
12	407678.27	2191668.17	Геодезический метод	0.10	-
13	407667.71	2191647.02	Геодезический метод	0.10	-
14	407657.16	2191635.73	Геодезический метод	0.10	-
15	407647.53	2191622.67	Геодезический метод	0.10	-
16	407649.45	2191597.01	Геодезический метод	0.10	-
17	407671.11	2191536.24	Геодезический метод	0.10	-
18	407692.11	2191503.20	Геодезический метод	0.10	-
19	407705.40	2191496.57	Геодезический метод	0.10	-
20	407719.69	2191483.58	Геодезический метод	0.10	-
21	407737.88	2191451.99	Геодезический метод	0.10	-
22	407743.93	2191442.51	Геодезический метод	0.10	-

2. Сведения о характерных точках границ объекта

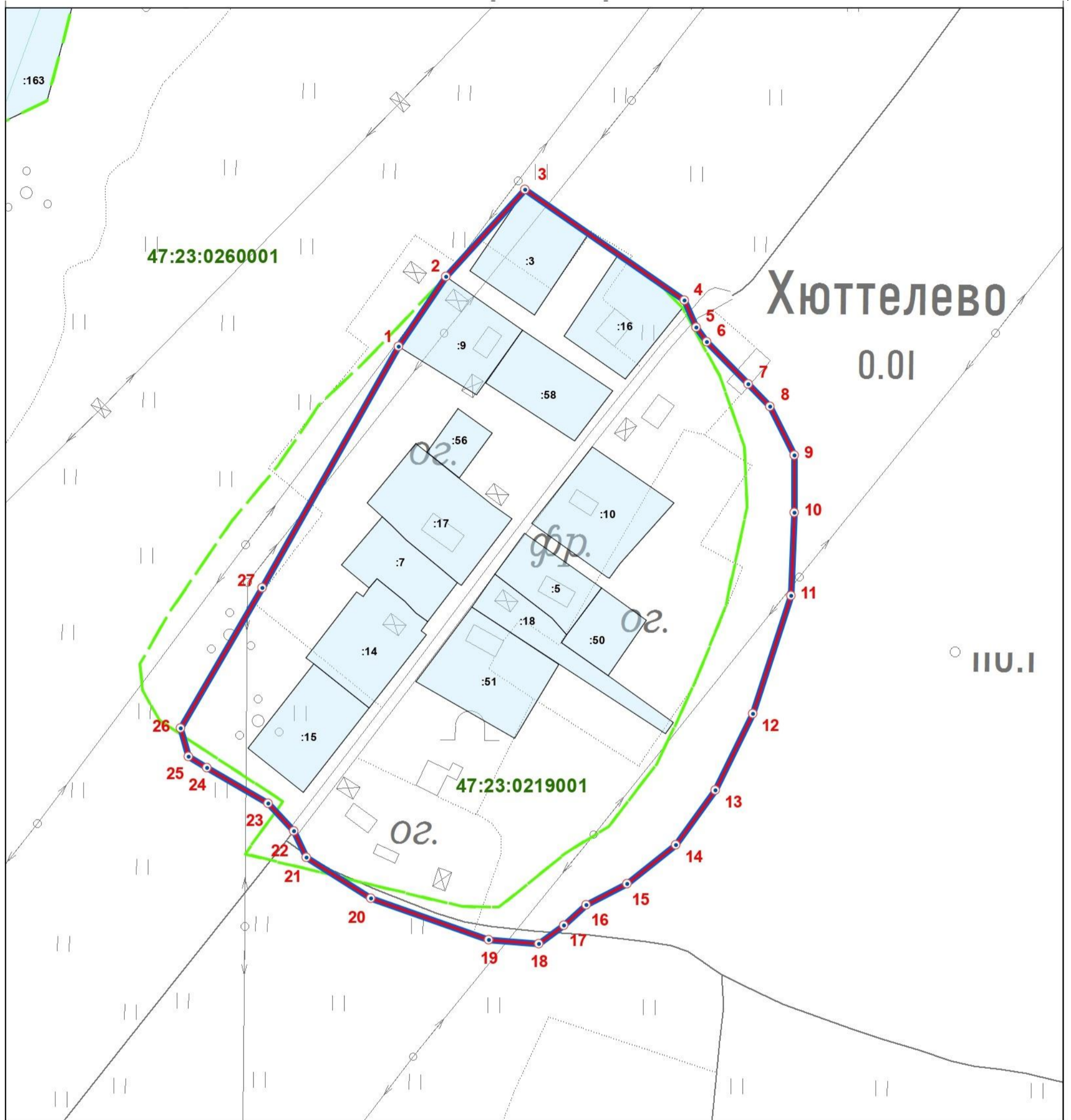
Обозначение характерных точек границ	Координаты, м		Метод определения координат характерной точки	Средняя квадратическая погрешность положения характерной точки (Mt), м	Описание обозначения точки на местности (при наличии)
	X	Y			
1	2	3	4	5	6
23	407758.28	2191438.38	Геодезический метод	0.10	-
24	407830.36	2191480.50	Геодезический метод	0.10	-
25	407954.35	2191550.47	Геодезический метод	0.10	-
26	407990.40	2191574.94	Геодезический метод	0.10	-
27	408035.10	2191615.71	Геодезический метод	0.10	-
1	407978.09	2191697.44	Геодезический метод	0.10	-

3. Сведения о характерных точках части (частей) границы объекта

Обозначение характерных точек части границы	Координаты, м		Метод определения координат характерной точки	Средняя квадратическая погрешность положения характерной точки (Mt), м	Описание обозначения точки на местности (при наличии)
	X	Y			
1	2	3	4	5	6
-	-	-	-	-	-

**Текстовое описание местоположения границ населенных пунктов,
территориальных зон**

Прохождение границы		Описание прохождения границы
от точки	до точки	
1	2	3
1	2	по границе земельного участка с кадастровым номером 47:23:0219001:9
2	3	-
3	4	-
4	5	-
5	6	-
6	7	-
7	8	-
8	9	-
9	10	-
10	11	-
11	12	-
12	13	-
13	14	-
14	15	-
15	16	-
16	17	-
17	18	-
18	19	-
19	20	-
20	21	-
21	22	-
22	23	-
23	24	-
24	25	-
25	26	-
26	27	-
27	1	-



Масштаб 1:2000

Подпись _____

Дата « _____ » _____

ОПИСАНИЕ МЕСТОПОЛОЖЕНИЯ ГРАНИЦ

Граница населенного пункта деревня Черново

(наименование объекта, местоположение границ которого описано (далее - объект))

Раздел 1

Сведения об объекте

№ п/п	Характеристики объекта	Описание характеристик
1	2	3
1.	Местоположение объекта	Ленинградская область, район Гатчинский, сельское поселение Пудостьское, деревня Черново
2.	Площадь объекта +/- величина погрешности определения площади (P +/- Дельта P)	511442 +/- 250 м ²
3.	Иные характеристики объекта	-

Раздел 2

Сведения о местоположении границ объекта

1. Система координат МСК 47 зона 2

2. Сведения о характерных точках границ объекта

Обозначение характерных точек границ	Координаты, м		Метод определения координат характерной точки	Средняя квадратическая погрешность положения характерной точки (Mt), м	Описание обозначения точки на местности (при наличии)
	X	Y			
1	2	3	4	5	6
1	394655.41	2195437.67	Геодезический метод	0.10	-
2	394640.76	2195450.87	Геодезический метод	0.10	-
3	394657.03	2195482.59	Геодезический метод	0.10	-
4	394642.85	2195510.91	Геодезический метод	0.10	-
5	394638.35	2195514.16	Геодезический метод	0.10	-
6	394592.99	2195546.78	Геодезический метод	0.10	-
7	394585.22	2195552.37	Геодезический метод	0.10	-
8	394595.13	2195567.22	Геодезический метод	0.10	-
9	394625.67	2195612.98	Геодезический метод	0.10	-
10	394632.30	2195623.39	Геодезический метод	0.10	-
11	394608.14	2195645.77	Геодезический метод	0.10	-
12	394579.78	2195655.79	Геодезический метод	0.10	-
13	394571.98	2195660.38	Геодезический метод	0.10	-
14	394552.88	2195657.75	Геодезический метод	0.10	-
15	394525.17	2195645.26	Геодезический метод	0.10	-
16	394474.99	2195607.58	Геодезический метод	0.10	-
17	394466.12	2195594.01	Геодезический метод	0.10	-
18	394472.10	2195574.61	Геодезический метод	0.10	-
19	394474.88	2195568.93	Геодезический метод	0.10	-
20	394485.73	2195562.03	Геодезический метод	0.10	-
21	394476.31	2195539.38	Геодезический метод	0.10	-
22	394455.77	2195491.98	Геодезический метод	0.10	-

2. Сведения о характерных точках границ объекта					
Обозначение характерных точек границ	Координаты, м		Метод определения координат характерной точки	Средняя квадратическая погрешность положения характерной точки (Mt), м	Описание обозначения точки на местности (при наличии)
	X	Y			
1	2	3	4	5	6
23	394448.58	2195504.46	Геодезический метод	0.10	-
24	394417.41	2195540.96	Геодезический метод	0.10	-
25	394368.06	2195595.32	Геодезический метод	0.10	-
26	394361.55	2195600.03	Геодезический метод	0.10	-
27	394344.43	2195612.31	Геодезический метод	0.10	-
28	394339.26	2195617.68	Геодезический метод	0.10	-
29	394350.27	2195618.82	Геодезический метод	0.10	-
30	394358.33	2195627.81	Геодезический метод	0.10	-
31	394383.35	2195669.50	Геодезический метод	0.10	-
32	394398.47	2195686.44	Геодезический метод	0.10	-
33	394487.49	2195779.72	Геодезический метод	0.10	-
34	394538.59	2195818.11	Геодезический метод	0.10	-
35	394461.31	2195859.34	Геодезический метод	0.10	-
36	394328.93	2195930.95	Геодезический метод	0.10	-
37	394272.94	2195851.80	Геодезический метод	0.10	-
38	394261.29	2195835.09	Геодезический метод	0.10	-
39	394250.77	2195820.24	Геодезический метод	0.10	-
40	394237.48	2195830.08	Геодезический метод	0.10	-
41	394018.35	2195983.07	Геодезический метод	0.10	-
42	393999.01	2195996.44	Геодезический метод	0.10	-
43	393979.16	2195985.14	Геодезический метод	0.10	-
44	393951.11	2195944.57	Геодезический метод	0.10	-
45	393953.69	2195910.99	Геодезический метод	0.10	-
46	394087.21	2195788.51	Геодезический метод	0.10	-
47	394030.73	2195714.39	Геодезический метод	0.10	-

2. Сведения о характерных точках границ объекта					
Обозначение характерных точек границ	Координаты, м		Метод определения координат характерной точки	Средняя квадратическая погрешность положения характерной точки (Mt), м	Описание обозначения точки на местности (при наличии)
	X	Y			
1	2	3	4	5	6
48	393950.89	2195588.77	Геодезический метод	0.10	-
49	393899.20	2195489.62	Геодезический метод	0.10	-
50	393887.02	2195447.64	Геодезический метод	0.10	-
51	393837.39	2195372.46	Геодезический метод	0.10	-
52	393806.79	2195314.14	Геодезический метод	0.10	-
53	393783.32	2195236.07	Геодезический метод	0.10	-
54	393783.72	2195207.95	Геодезический метод	0.10	-
55	393784.06	2195184.63	Геодезический метод	0.10	-
56	393784.26	2195170.17	Геодезический метод	0.10	-
57	393826.59	2195132.92	Геодезический метод	0.10	-
58	393831.00	2195129.45	Геодезический метод	0.10	-
59	393836.38	2195139.23	Геодезический метод	0.10	-
60	393850.95	2195176.42	Геодезический метод	0.10	-
61	393852.61	2195180.62	Геодезический метод	0.10	-
62	393867.39	2195175.03	Геодезический метод	0.10	-
63	393860.90	2195158.72	Геодезический метод	0.10	-
64	393838.60	2195102.66	Геодезический метод	0.10	-
65	393864.12	2195093.50	Геодезический метод	0.10	-
66	394009.64	2195193.61	Геодезический метод	0.10	-
67	394027.41	2195224.07	Геодезический метод	0.10	-
68	394054.97	2195271.22	Геодезический метод	0.10	-
69	394067.73	2195293.03	Геодезический метод	0.10	-
70	394099.21	2195333.60	Геодезический метод	0.10	-
71	394126.65	2195378.88	Геодезический метод	0.10	-
72	394150.87	2195418.82	Геодезический метод	0.10	-

2. Сведения о характерных точках границ объекта					
Обозначение характерных точек границ	Координаты, м		Метод определения координат характерной точки	Средняя квадратическая погрешность положения характерной точки (Mt), м	Описание обозначения точки на местности (при наличии)
	X	Y			
1	2	3	4	5	6
73	394180.00	2195434.53	Геодезический метод	0.10	-
74	394200.78	2195437.91	Геодезический метод	0.10	-
75	394229.07	2195464.95	Геодезический метод	0.10	-
76	394267.05	2195530.39	Геодезический метод	0.10	-
77	394292.03	2195585.19	Геодезический метод	0.10	-
78	394295.56	2195600.95	Геодезический метод	0.10	-
79	394306.62	2195615.11	Геодезический метод	0.10	-
80	394322.61	2195617.93	Геодезический метод	0.10	-
81	394332.66	2195607.11	Геодезический метод	0.10	-
82	394356.62	2195591.85	Геодезический метод	0.10	-
83	394362.17	2195588.34	Геодезический метод	0.10	-
84	394372.90	2195576.01	Геодезический метод	0.10	-
85	394437.44	2195498.43	Геодезический метод	0.10	-
86	394441.42	2195489.14	Геодезический метод	0.10	-
87	394441.20	2195475.42	Геодезический метод	0.10	-
88	394419.69	2195419.52	Геодезический метод	0.10	-
89	394412.71	2195420.14	Геодезический метод	0.10	-
90	394394.61	2195411.42	Геодезический метод	0.10	-
91	394374.87	2195387.63	Геодезический метод	0.10	-
92	394350.65	2195343.84	Геодезический метод	0.10	-
93	394330.31	2195255.64	Геодезический метод	0.10	-
94	394332.31	2195246.31	Геодезический метод	0.10	-
95	394360.71	2195221.36	Геодезический метод	0.10	-
96	394372.98	2195210.01	Геодезический метод	0.10	-
97	394373.04	2195196.55	Геодезический метод	0.10	-

2. Сведения о характерных точках границ объекта					
Обозначение характерных точек границ	Координаты, м		Метод определения координат характерной точки	Средняя квадратическая погрешность положения характерной точки (Mt), м	Описание обозначения точки на местности (при наличии)
	X	Y			
1	2	3	4	5	6
98	394373.50	2195154.16	Геодезический метод	0.10	-
99	394385.74	2195109.99	Геодезический метод	0.10	-
100	394399.48	2195100.15	Геодезический метод	0.10	-
101	394400.58	2195093.19	Геодезический метод	0.10	-
102	394401.49	2195089.35	Геодезический метод	0.10	-
103	394410.27	2195079.02	Геодезический метод	0.10	-
104	394422.68	2195056.43	Геодезический метод	0.10	-
105	394433.19	2195037.92	Геодезический метод	0.10	-
106	394448.02	2195027.19	Геодезический метод	0.10	-
107	394455.57	2194998.03	Геодезический метод	0.10	-
108	394463.69	2194982.36	Геодезический метод	0.10	-
109	394474.17	2194963.18	Геодезический метод	0.10	-
110	394497.53	2194933.51	Геодезический метод	0.10	-
111	394519.02	2194898.33	Геодезический метод	0.10	-
112	394559.42	2194929.49	Геодезический метод	0.10	-
113	394566.29	2194933.48	Геодезический метод	0.10	-
114	394526.91	2195020.26	Геодезический метод	0.10	-
115	394621.27	2195161.35	Геодезический метод	0.10	-
116	394630.46	2195175.13	Геодезический метод	0.10	-
117	394612.03	2195188.76	Геодезический метод	0.10	-
118	394723.78	2195351.75	Геодезический метод	0.10	-
119	394723.44	2195376.34	Геодезический метод	0.10	-
1	394655.41	2195437.67	Геодезический метод	0.10	-
120	394688.33	2194664.54	Геодезический метод	0.10	-
121	394677.24	2194648.18	Геодезический метод	0.10	-

2. Сведения о характерных точках границ объекта					
Обозначение характерных точек границ	Координаты, м		Метод определения координат характерной точки	Средняя квадратическая погрешность положения характерной точки (Mt), м	Описание обозначения точки на местности (при наличии)
	X	Y			
1	2	3	4	5	6
122	394878.37	2194563.36	Геодезический метод	0.10	-
123	395033.27	2194563.86	Геодезический метод	0.10	-
124	395092.59	2194712.76	Геодезический метод	0.10	-
125	395040.20	2194756.18	Геодезический метод	0.10	-
126	394873.43	2194926.01	Геодезический метод	0.10	-
120	394688.33	2194664.54	Геодезический метод	0.10	-
127	394467.57	2196349.18	Геодезический метод	0.10	-
128	394404.80	2196269.69	Геодезический метод	0.10	-
129	394468.37	2196182.48	Геодезический метод	0.10	-
130	394543.69	2196286.23	Геодезический метод	0.10	-
131	394523.97	2196302.54	Геодезический метод	0.10	-
132	394518.57	2196307.00	Геодезический метод	0.10	-
133	394518.23	2196307.29	Геодезический метод	0.10	-
134	394500.02	2196322.34	Геодезический метод	0.10	-
127	394467.57	2196349.18	Геодезический метод	0.10	-
3. Сведения о характерных точках части (частей) границы объекта					
Обозначение характерных точек части границы	Координаты, м		Метод определения координат характерной точки	Средняя квадратическая погрешность положения характерной точки (Mt), м	Описание обозначения точки на местности (при наличии)
	X	Y			
1	2	3	4	5	6
-	-	-	-	-	-

**Текстовое описание местоположения границ населенных пунктов,
территориальных зон**

Прохождение границы		Описание прохождения границы
от точки	до точки	
1	2	3
1	2	-
2	3	-
3	4	-
4	5	-
5	6	-
6	7	-
7	8	-
8	9	-
9	10	-
10	11	-
11	12	по границе земельного участка с кадастровым номером 47:23:0260001:199
12	13	по границе земельного участка с кадастровым номером 47:23:0260001:199
13	14	по границе земельного участка с кадастровым номером 47:23:0260001:199
14	15	по границе земельного участка с кадастровым номером 47:23:0260001:199
15	16	по границе земельного участка с кадастровым номером 47:23:0260001:199
16	17	по границе земельного участка с кадастровым номером 47:23:0260001:199
17	18	по границе земельного участка с кадастровым номером 47:23:0000000:51026
18	19	по границе земельного участка с кадастровым номером 47:23:0223001:246
19	20	по границе земельного участка с кадастровым номером 47:23:0223001:246
20	21	по границе земельного участка с кадастровым номером 47:23:0000000:51026
21	22	по границе земельного участка с кадастровым номером 47:23:0000000:51026
22	23	по границе земельного участка с кадастровым номером 47:23:0000000:51026
23	24	по границе земельного участка с кадастровым номером 47:23:0000000:51026
24	25	по границе земельного участка с кадастровым номером 47:23:0223001:414
25	26	по границе земельного участка с кадастровым номером 47:23:0223001:414
26	27	по границе земельного участка с кадастровым номером 47:23:0223001:414
27	28	по границе земельного участка с кадастровым номером 47:23:0223001:229
28	29	по границе земельного участка с кадастровым номером 47:23:0223001:229

**Текстовое описание местоположения границ населенных пунктов,
территориальных зон**

Прохождение границы		Описание прохождения границы
от точки	до точки	
1	2	3
29	30	по границе земельного участка с кадастровым номером 47:23:0223001:228
30	31	по границе земельного участка с кадастровым номером 47:23:0223001:228
31	32	по границе земельного участка с кадастровым номером 47:23:0223001:228
32	33	по границе земельного участка с кадастровым номером 47:23:0223001:227
33	34	по границе земельного участка с кадастровым номером 47:23:0223001:226
34	35	по границе земельного участка с кадастровым номером 47:23:0223001:226
35	36	по границе земельного участка с кадастровым номером 47:23:0223001:225
36	37	по границе земельного участка с кадастровым номером 47:23:0223001:224
37	38	по границе земельного участка с кадастровым номером 47:23:0223001:414
38	39	по границе земельного участка с кадастровым номером 47:23:0223001:223
39	40	по границе земельного участка с кадастровым номером 47:23:0223001:222
40	41	по границе земельного участка с кадастровым номером 47:23:0223001:222
41	42	по границе земельного участка с кадастровым номером 47:23:0223001:221
42	43	по границе земельного участка с кадастровым номером 47:23:0223001:221
43	44	по границе земельного участка с кадастровым номером 47:23:0223001:220
44	45	по границе земельного участка с кадастровым номером 47:23:0223001:219
45	46	по границе земельного участка с кадастровым номером 47:23:0223001:218
46	47	по границе земельного участка с кадастровым номером 47:23:0223001:218
47	48	по границе земельного участка с кадастровым номером 47:23:0223001:217
48	49	по границе земельного участка с кадастровым номером 47:23:0223001:217
49	50	по границе земельного участка с кадастровым номером 47:23:0223001:216
50	51	по границе земельного участка с кадастровым номером 47:23:0223001:215
51	52	по границе земельного участка с кадастровым номером 47:23:0223001:214
52	53	по границе земельного участка с кадастровым номером 47:23:0223001:214
53	54	по границе земельного участка с кадастровым номером 47:23:0223001:213

**Текстовое описание местоположения границ населенных пунктов,
территориальных зон**

Прохождение границы		Описание прохождения границы
от точки	до точки	
1	2	3
54	55	по границе земельного участка с кадастровым номером 47:23:0223001:213
55	56	по границе земельного участка с кадастровым номером 47:23:0223001:414
56	57	по границе земельного участка с кадастровым номером 47:23:0223001:414
57	58	по границе земельного участка с кадастровым номером 47:23:0223001:147
58	59	по границе земельного участка с кадастровым номером 47:23:0223001:147
59	60	по границе земельного участка с кадастровым номером 47:23:0223001:141
60	61	по границе земельного участка с кадастровым номером 47:23:0223001:140
61	62	-
62	63	-
63	64	-
64	65	-
65	66	-
66	67	-
67	68	-
68	69	-
69	70	-
70	71	-
71	72	-
72	73	-
73	74	-
74	75	-
75	76	-
76	77	-
77	78	-
78	79	-
79	80	-
80	81	-
81	82	-
82	83	-
83	84	-
84	85	-
85	86	-
86	87	-

**Текстовое описание местоположения границ населенных пунктов,
территориальных зон**

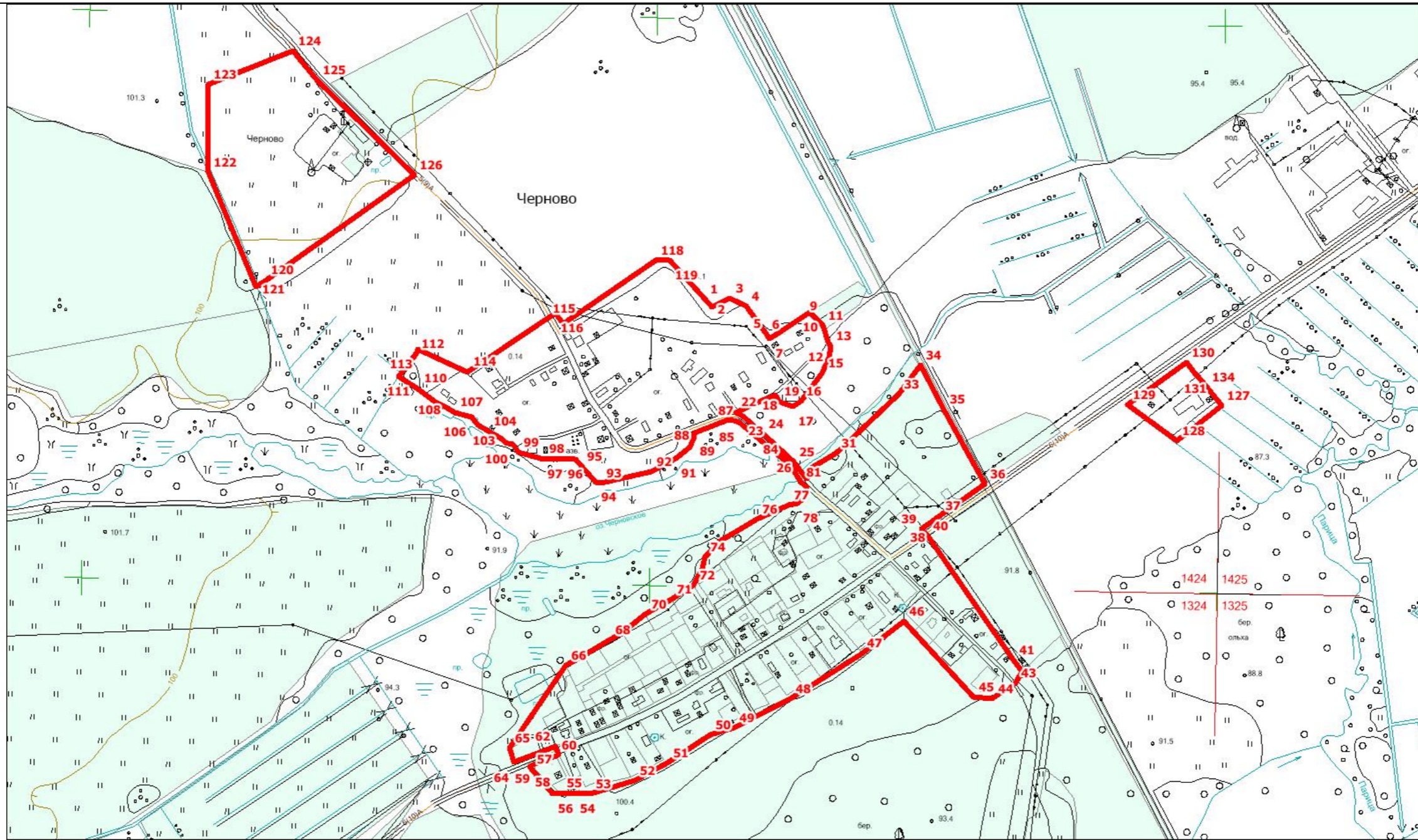
Прохождение границы		Описание прохождения границы
от точки	до точки	
1	2	3
87	88	-
88	89	-
89	90	-
90	91	-
91	92	-
92	93	-
93	94	-
94	95	-
95	96	-
96	97	-
97	98	-
98	99	-
99	100	-
100	101	-
101	102	-
102	103	-
103	104	-
104	105	-
105	106	-
106	107	-
107	108	-
108	109	-
109	110	-
110	111	-
111	112	-
112	113	-
113	114	-
114	115	-
115	116	-
116	117	-
117	118	-
118	119	-
119	1	-
120	121	-
121	122	-
122	123	-
123	124	-

**Текстовое описание местоположения границ населенных пунктов,
территориальных зон**

Прохождение границы		Описание прохождения границы
от точки	до точки	
1	2	3
124	125	-
125	126	-
126	120	-
127	128	-
128	129	-
129	130	-
130	131	-
131	132	-
132	133	-
133	134	-
134	127	-

Раздел 4

План границ объекта



Масштаб 1:9000

Подпись _____

Дата « _____ » _____

ОПИСАНИЕ МЕСТОПОЛОЖЕНИЯ ГРАНИЦ

Граница населенного пункта деревня Юля-Пурская

(наименование объекта, местоположение границ которого описано (далее - объект))

Раздел 1

Сведения об объекте

№ п/п	Характеристики объекта	Описание характеристик
1	2	3
1.	Местоположение объекта	Ленинградская область, район Гатчинский, сельское поселение Пудостьское, деревня Юля-Пурская
2.	Площадь объекта +/- величина погрешности определения площади (P +/- Дельта P)	121571 +/- 122 м ²
3.	Иные характеристики объекта	-

Раздел 2

Сведения о местоположении границ объекта

1. Система координат МСК 47 зона 2

2. Сведения о характерных точках границ объекта

Обозначение характерных точек границ	Координаты, м		Метод определения координат характерной точки	Средняя квадратическая погрешность положения характерной точки (Mt), м	Описание обозначения точки на местности (при наличии)
	X	Y			
1	2	3	4	5	6
1	402796.65	2197305.92	Геодезический метод	0.10	-
2	402790.39	2197334.69	Геодезический метод	0.10	-
3	402728.80	2197415.44	Геодезический метод	0.10	-
4	402539.18	2197272.82	Геодезический метод	0.10	-
5	402479.89	2197254.48	Геодезический метод	0.10	-
6	402431.03	2197169.73	Геодезический метод	0.10	-
7	402409.68	2197136.51	Геодезический метод	0.10	-
8	402429.25	2197124.45	Геодезический метод	0.10	-
9	402442.39	2197116.30	Геодезический метод	0.10	-
10	402444.95	2197114.48	Геодезический метод	0.10	-
11	402441.14	2197108.45	Геодезический метод	0.10	-
12	402458.95	2197066.71	Геодезический метод	0.10	-
13	402459.04	2197066.60	Геодезический метод	0.10	-
14	402465.94	2197057.08	Геодезический метод	0.10	-
15	402475.83	2197047.90	Геодезический метод	0.10	-
16	402489.81	2197036.74	Геодезический метод	0.10	-
17	402508.41	2197026.77	Геодезический метод	0.10	-
18	402528.19	2197014.11	Геодезический метод	0.10	-
19	402573.23	2196981.80	Геодезический метод	0.10	-
20	402633.23	2196907.12	Геодезический метод	0.10	-
21	402637.42	2196898.72	Геодезический метод	0.10	-
22	402654.15	2196863.61	Геодезический метод	0.10	-

2. Сведения о характерных точках границ объекта					
Обозначение характерных точек границ	Координаты, м		Метод определения координат характерной точки	Средняя квадратическая погрешность положения характерной точки (Mt), м	Описание обозначения точки на местности (при наличии)
	X	Y			
1	2	3	4	5	6
23	402661.80	2196851.14	Геодезический метод	0.10	-
24	402668.69	2196855.04	Геодезический метод	0.10	-
25	402679.38	2196837.71	Геодезический метод	0.10	-
26	402707.82	2196851.53	Геодезический метод	0.10	-
27	402757.19	2196877.35	Геодезический метод	0.10	-
28	402747.57	2196899.45	Геодезический метод	0.10	-
29	402755.45	2196903.56	Геодезический метод	0.10	-
30	402757.18	2196904.50	Геодезический метод	0.10	-
31	402755.54	2196908.49	Геодезический метод	0.10	-
32	402756.28	2196909.13	Геодезический метод	0.10	-
33	402785.50	2196923.94	Геодезический метод	0.10	-
34	402791.02	2196911.41	Геодезический метод	0.10	-
35	402812.59	2196921.84	Геодезический метод	0.10	-
36	402764.79	2196979.51	Геодезический метод	0.10	-
37	402756.14	2197015.56	Геодезический метод	0.10	-
38	402742.43	2197065.51	Геодезический метод	0.10	-
39	402725.15	2197120.63	Геодезический метод	0.10	-
40	402695.76	2197170.70	Геодезический метод	0.10	-
41	402757.33	2197196.04	Геодезический метод	0.10	-
42	402768.36	2197204.85	Геодезический метод	0.10	-
43	402771.75	2197216.08	Геодезический метод	0.10	-
44	402820.21	2197266.62	Геодезический метод	0.10	-
1	402796.65	2197305.92	Геодезический метод	0.10	-

3. Сведения о характерных точках части (частей) границы объекта

Обозначение характерных точек части границы	Координаты, м		Метод определения координат характерной точки	Средняя квадратическая погрешность положения характерной точки (Mt), м	Описание обозначения точки на местности (при наличии)
	X	Y			
1	2	3	4	5	6
-	-	-	-	-	-

**Текстовое описание местоположения границ населенных пунктов,
территориальных зон**

Прохождение границы		Описание прохождения границы
от точки	до точки	
1	2	3
1	2	по границе земельного участка с кадастровым номером 47:23:0224001:358
2	3	по границе земельного участка с кадастровым номером 47:23:0224001:358
3	4	по границе земельного участка с кадастровым номером 47:23:0224001:60
4	5	по границе земельного участка с кадастровым номером 47:23:0224001:60
5	6	по границе земельного участка с кадастровым номером 47:23:0224001:60
6	7	по границе земельного участка с кадастровым номером 47:23:0224001:60
7	8	по границе земельного участка с кадастровым номером 47:23:0224001:60
8	9	-
9	10	-
10	11	-
11	12	-
12	13	-
13	14	-
14	15	-
15	16	-
16	17	-
17	18	-
18	19	-
19	20	-
20	21	-
21	22	-
22	23	-
23	24	-
24	25	по границе земельного участка с кадастровым номером 47:23:0225001:22
25	26	по границе земельного участка с кадастровым номером 47:23:0225001:22
26	27	по границе земельного участка с кадастровым номером 47:23:0225001:22
27	28	по границе земельного участка с кадастровым номером 47:23:0225001:22
28	29	по границе земельного участка с кадастровым номером 47:23:0225001:24
29	30	-
30	31	по границе земельного участка с кадастровым номером 47:23:0000000:49708
31	32	по границе земельного участка с кадастровым номером 47:23:0000000:49708
32	33	по границе земельного участка с кадастровым номером 47:23:0000000:49708
33	34	по границе земельного участка с кадастровым номером 47:23:0000000:49708

**Текстовое описание местоположения границ населенных пунктов,
территориальных зон**

Прохождение границы		Описание прохождения границы
от точки	до точки	
1	2	3
34	35	по границе земельного участка с кадастровым номером 47:23:0000000:49708
35	36	по границе земельного участка с кадастровым номером 47:23:0000000:49708
36	37	по границе земельного участка с кадастровым номером 47:23:0000000:49708
37	38	по границе земельного участка с кадастровым номером 47:23:0000000:49708
38	39	по границе земельного участка с кадастровым номером 47:23:0000000:49708
39	40	по границе земельного участка с кадастровым номером 47:23:0000000:49708
40	41	по границе земельного участка с кадастровым номером 47:23:0000000:49708
41	42	по границе земельного участка с кадастровым номером 47:23:0000000:49708
42	43	по границе земельного участка с кадастровым номером 47:23:0224001:358
43	44	-
44	1	по границе земельного участка с кадастровым номером 47:23:0224001:356



Масштаб 1:3000

Подпись _____

Дата « _____ » _____